



ВЕСТИ-

ОФИЦИАЛЬНО



17 февраля 2026 года
ВТОРНИК

16+ Муниципальные правовые акты, в том числе соглашения, заключаемые между органами местного самоуправления города Хабаровска

СЕГОДНЯ
В ВЫПУСКЕ:

АДМИНИСТРАЦИЯ ГОРОДА:
постановления, распоряжение

1–22

АРХИТЕКТУРА:
заклучения, сообщение

23–28

**ИНФОРМАЦИЯ
ДЛЯ НАШИХ ЧИТАТЕЛЕЙ**

29

АДМИНИСТРАЦИЯ ГОРОДА ХАБАРОВСКА ПОСТАНОВЛЕНИЕ 13.02.2026 № 548

г. Хабаровск

О назначении публичных слушаний по проекту решения Хабаровской городской думы «О внесении изменений в Правила землепользования и застройки городского округа «Город Хабаровск», утвержденные решением Хабаровской городской думы от 21.05.2002 № 211»

В соответствии с Градостроительным кодексом Российской Федерации, решением Хабаровской городской думы от 28.06.2018 № 850 «Об утверждении Положения о публичных слушаниях, общественных обсуждениях по проектам в сфере градостроительной деятельности и проектам правил благоустройства территорий в городском округе «Город Хабаровск», постановлением администрации города Хабаровска от 20.01.2014 № 80 «Об утверждении требований к составу и порядку деятельности Комиссии по подготовке проекта Правил землепользования и застройки городского округа «Город Хабаровск» и признании утратившими силу отдельных муниципальных правовых актов», на основании Устава городского округа «Город Хабаровск», в целях соблюдения права человека на благоприятные условия жизнедеятельности, прав и законных интересов правообладателей земельных участков и объектов капитального строительства администрация города Хабаровска

ПОСТАНОВЛЯЕТ:

1. Назначить публичные слушания по проекту решения Хабаровской городской думы «О внесении изменений в Правила землепользования и застройки городского округа «Город Хабаровск», утвержденные решением Хабаровской городской думы от 21.05.2002 № 211» (далее — Проект).

2. Информация о порядке и сроках проведения публичных слушаний.

Организатор публичных слушаний — Комиссия по подготовке проекта Правил землепользования и застройки городского округа «Город Хабаровск».

Срок проведения публичных слушаний — с 17.02.2026 по 27.02.2026.

Место проведения экспозиции Проекта — актовый зал (каб. 114) департамента архитектуры, строительства и землепользования администрации города Хабаровска по адресу: г. Хабаровск, ул. Дикопольцева, 17.

Срок проведения экспозиции Проекта — с 17.02.2026 по 27.02.2026.

Время посещения экспозиций Проекта — в рабочие дни (понедельник — пятница) с 9.00 до 13.00 и с 14.00 до 18.00.

Проект и информационные материалы к нему размещены на сайте <https://khv27.ru/for-peoples/publicnye-slushaniya/>.

Справочная информация предоставляется по телефонам: 41-96-84, 41-98-36.

Дата и время проведения собрания участников публичных слушаний для обсуждения Проекта — 19.02.2026 в 18.10.

Место проведения собрания участников публичных слушаний — актовый зал (каб. 114) департамента архитектуры, строительства и землепользования администрации города Хабаровска по адресу: г. Хабаровск, ул. Дикопольцева, 17.

Срок приема предложений и замечаний — до 25.02.2026 (включительно).

Предложения и замечания принимаются:

— в письменной или устной форме в ходе проведения собрания участников публичных слушаний;

— в письменной форме по адресу: г. Хабаровск, ул. Дикопольцева, 17, каб. 317, в рабочие дни (понедельник — пятница) с 9.00 до 13.00 и с 14.00 до 18.00 или в форме электронного документа по адресу электронной почты ogz@khv27.ru;

— посредством записи в книге (журнале) учета посетителей экспозиции Проекта, подлежащего рассмотрению на публичных слушаниях.

Срок опубликования заключения о результатах публичных слушаний — 27.02.2026.

3. Департаменту архитектуры, строительства и землепользования администрации города Хабаровска (Сутурин О.Б.) разместить настоящее постановление на официальном сайте администрации города Хабаровска.

4. Пресс-службе администрации города Хабаровска (Лесков А.Н.) обнародовать настоящее постановление путем опубликования (размещения) в сетевом издании «Интернет-портал «Хабаровские вести» (KHAB-VESTI.RU) не позднее чем через десять дней со дня принятия настоящего постановления.

5. Контроль за выполнением настоящего постановления возложить на заместителя мэра города — директора департамента архитектуры, строительства и землепользования администрации города Хабаровска Сутурину О.Б.

И.о. мэра города Хабаровска Д.В. МИТРОФАНОВ

ОПОВЕЩЕНИЕ о начале публичных слушаний

Назначены публичные слушания по проекту решения Хабаровской городской думы «О внесении изменений в Правила землепользования и застройки городского округа «Город Хабаровск», утвержденные решением Хабаровской городской думы от 21.05.2002 № 211».

Перечень информационных материалов: проект решения Хабаровской городской думы с приложениями.

Информация о порядке и сроках проведения публичных слушаний:

Организатор публичных слушаний — комиссия по подготовке проекта правил землепользования и застройки городского округа «Город Хабаровск».

Срок проведения экспозиции Проекта — с 17.02.2026 по 27.02.2026.

Время посещения экспозиций Проекта — в рабочие дни (понедельник — пятница) с 9.00 до 13.00 и с 14.00 до 18.00.

Проект и информационные материалы к нему размещены на сайте <https://khv27.ru/for-peoples/publicnye-slushaniya/>.

Справочная информация предоставляется по телефонам: 41-96-84, 41-98-36.

Дата и время проведения собрания участников публичных слушаний для обсуждения Проекта — 19.02.2026 в 18.10.

Место проведения собрания участников публичных слушаний — актовый зал (каб. 114) департамента архитектуры, строительства и землепользования администрации города Хабаровска по адресу: г. Хабаровск, ул. Дикопольцева, 17.

Срок приема предложений и замечаний — до 25.02.2026 (включительно).

Предложения и замечания принимаются:

— в письменной или устной форме в ходе проведения собрания участников публичных слушаний;

— в письменной форме по адресу: г. Хабаровск, ул. Дикопольцева, 17, каб. 317, в рабочие дни (понедельник — пятница) с 9.00 до 13.00 и с 14.00 до 18.00 или в форме электронного документа по адресу электронной почты: ogz@khv27.ru;

— посредством записи в книге (журнале) учета посетителей экспозиции Проекта, подлежащего рассмотрению на публичных слушаниях.

Срок опубликования заключения о результатах публичных слушаний — 27.02.2026.

АДМИНИСТРАЦИЯ ГОРОДА ХАБАРОВСКА ПОСТАНОВЛЕНИЕ 13.02.2026 № 579

г. Хабаровск

О внесении изменений в постановление администрации города Хабаровска от 13.01.2023 № 69 «Об утверждении порядка определения объема и условий предоставления субсидий муниципальным бюджетным и автономным учреждениям, в отношении которых управление образованием администрации города Хабаровска осуществляет функции и полномочия учредителя, из бюджета городского округа «Город Хабаровск» на иные цели»

В целях повышения эффективности и результативности деятельности муниципальных бюджетных и автономных учреждений городского округа «Город Хабаровск», в соответствии со статьей 78.1 Бюджетного кодекса Российской Федерации, Постановлением Правительства Российской Федерации от 22.02.2020 № 203 «Об общих требованиях к нормативным правовым актам и муниципальным правовым актам, устанавливающим порядок определения объема и условия предоставления бюджетным и автономным учреждениям субсидий на иные цели», на основании Устава городского округа «Город Хабаровск» администрация города Хабаровска

ПОСТАНОВЛЯЕТ:

1. Внести в постановление администрации города Хабаровска от 13.01.2023 № 69 «Об утверждении порядка определения объема и условий предоставления субсидий муниципальным бюджетным и автономным учреждениям, в отношении которых управление образованием администрации города Хабаровска осуществляет функции и полномочия учредителя, из бюджета городского округа «Город Хабаровск» на иные цели» следующие изменения:

1.1. Пункт 3 изложить в следующей редакции:

«3. Контроль за исполнением настоящего постановления возложить на и.о. заместителя мэра города по социальным вопросам администрации города Хабаровска Круш Л.А.».

2. Внести в Порядок определения объема и условий предоставления субсидий муниципальным бюджетным и автономным учреждениям, в отношении которых управление образованием администрации города Хабаровска осуществляет функции и полномочия учредителя, из бюджета городского округа «Город Хабаровск» на иные цели, утвержденный постановлением администрации города Хабаровска от 13.01.2023 № 69, следующие изменения:

2.1. Пункт 1.2 изложить в следующей редакции:

«1.2. Целью предоставления Субсидий является финансовое обеспечение расходов, указанных в пункте 1.3 настоящего Порядка, не связанных с финансовым обеспечением выполнения Учреждениями муниципального задания, в целях реализации мероприятий муниципальных программ городского округа «Город Хабаровск», в которых управление образования администрации города Хабаровска является ответственным исполнителем или соисполнителем, в том числе реализации мероприятий национального проекта «Молодежь и дети», государственной программы Российской Федерации «Развитие образования», государственной программы Хабаровского края «Развитие образования в Хабаровском крае», государственной программы Хабаровского края «Обеспечение общественной безопасности и противодействие преступности в Хабаровском крае», государственной программы Хабаровского края «Доступная среда»».

2.2. Подпункт 33) пункта 1.3 изложить в следующей редакции:

«33) участие в реализации мероприятий национального проекта «Молодежь и дети», государственной программы Российской Федерации «Развитие образования», государственной программы Хабаровского края «Развитие образования в Хабаровском крае», государственной программы Хабаровского края «Обеспечение

общественной безопасности и противодействие преступности в Хабаровском крае», государственной программы Хабаровского края «Доступная среда»».

2.3. Пункт 1.3 дополнить подпунктом 38) следующего содержания:

«38) реализацию мероприятий по организации питания обучающихся детей-инвалидов.».

2.4. Абзац седьмой пункта 2.1 изложить в следующей редакции:

«— перечень расходов и мероприятий (содержащий наименование мероприятий, наименование и количество приобретаемых товаров, работ, услуг и их стоимость), в случае если целью предоставления субсидии является: реализация ограничительных мер в Учреждении или на территории Учреждения, направленных на предотвращение распространения заболевания, представляющего опасность для окружающих, эпидемий (пандемий); расходы на открытие Учреждений, новых групп (классов); проведение мероприятий, направленных на обеспечение пожарной безопасности в Учреждениях; приведение в соответствие технических паспортов и технических планов Учреждений в связи с проведенным капитальным (текущим) ремонтом, перепланировкой, переустройством, реконструкцией, изменением уровня инженерного благоустройства, изменением технического состояния; санитарная обрезка деревьев, кустарников на территории Учреждений; ремонт наружных инженерных сетей и технологическое присоединение мощностей, модернизация систем электроснабжения, внедрение светодиодных источников света в Учреждениях; проведение мероприятий, направленных на обеспечение антитеррористической защищенности Учреждений; обустройство молниезащиты и заземлений зданий Учреждений; обслуживание серверной и коммутационного оборудования Учреждений, обеспечение информационной безопасности персональных данных в Учреждениях; содержание не используемого для муниципального задания имущества, в том числе оплата налогов, коммунальных и эксплуатационных расходов; проведение мероприятий по энергосбережению и повышению энергетической эффективности в Учреждениях; создание безбарьерной среды для инвалидов и других маломобильных групп населения в Учреждениях; проведение мероприятий по повышению уровня экологической культуры учащихся Учреждений; участие в реализации мероприятий национального проекта «Молодежь и дети», государственной программы Российской Федерации «Развитие образования», государственной программы Хабаровского края «Развитие образования в Хабаровском крае», государственной программы Хабаровского края «Обеспечение общественной безопасности и противодействие преступности в Хабаровском крае», государственной программы Хабаровского края «Доступная среда»; осуществление затрат, необходимых для исполнения Учреждениями уставной деятельности».

2.5. Абзац десятый пункта 2.1 изложить в следующей редакции:

«— информацию о количестве обучающихся (среднегодовом количестве) (содержащую период осуществления мероприятий по организации питания, виды питания, основание для получения питания), в случае если целью предоставления субсидии является реализация мероприятий по организации питания обучающихся, получающих начальное общее образование; реализация мероприятий по организации питания обучающихся, получающих основное общее и среднее общее образование, из малоимущих и многодетных семей; реализация мероприятий по организации питания обучающихся из малоимущих семей и семей, находящихся в социально опасном положении, посещающих группу продленного дня; реализация мероприятий по организации питания обучающихся с ограниченными возможностями здоровья; реализация мероприятий по организации питания обучающихся детей-инвалидов; реализация мероприятий по организации питания обучающихся, родители (законные представители) которых принимают участие в СВО, родители (законные представители) которых погибли, получили увечье (ранение, травму, контузию) или заболевание при выполнении задач в ходе СВО, умерли до истечения одного года со дня их увольнения с военной службы (прекращения контракта о пребывании в добровольческом формировании) вследствие увечья (ранения, травмы, контузии) или заболевания, полученных при выполнении задач в ходе СВО, пропали без вести при выполнении задач в ходе СВО».

2.6. Подпункт 35) пункта 2.9 изложить в следующей редакции:

«35) количество мероприятий, реализуемых в рамках национального проекта «Молодежь и дети», государственной программы Российской Федерации «Развитие образования», государственной программы Хабаровского края «Развитие образования в Хабаровском крае», государственной программы Хабаровского края «Обеспечение общественной безопасности и противодействие преступности в Хабаровском крае», государственной программы Хабаровского края «Доступная среда»».

2.7. Пункт 2.9 после подпункта 37) дополнить подпунктом 38) следующего содержания:

«38) доля обучающихся детей-инвалидов, которым предоставлено питание, от общего числа обучающихся детей-инвалидов.».

3. Пресс-службе администрации города Хабаровска (Лесков А.Н.) обнародовать настоящее постановление путем опубликования (размещения) в сетевом издании «Интернет-портал «Хабаровские вести» (KHAB-VESTI.RU).

4. Контроль за исполнением настоящего постановления возложить на и.о. заместителя мэра города по социальным вопросам администрации города Хабаровска Круш Л.А.

5. Настоящее постановление вступает в силу после его официального обнародования.

И.о. мэра города Хабаровска Д.В. МИТРОФАНОВ

**АДМИНИСТРАЦИЯ ГОРОДА ХАБАРОВСКА
ПОСТАНОВЛЕНИЕ
13.02.2026 № 580
г. Хабаровск**

О внесении изменений в постановление администрации города Хабаровска от 18.07.2022 № 2468 «Об утверждении административного регламента предоставления муниципальной услуги «Включение по заявлениям граждан земель или земельных участков в схему размещения гаражей, являющихся некапитальными сооружениями, либо для стоянок технических или других средств передвижения инвалидов вблизи их места жительства на территории городского округа «Город Хабаровск»

В соответствии с Земельным кодексом Российской Федерации, Федеральным законом от 27.07.2010 № 210-ФЗ «Об организации предоставления государственных и муниципальных услуг», приказом министерства информационных отношений Хабаровского края от 02.09.2021 № 42 «Об утверждении Порядка утверждения органами местного самоуправления Схемы размещения гаражей, являющихся некапитальными сооружениями, либо стоянок технических или других средств передвижения инвалидов вблизи их места жительства», постановлением администрации города

Хабаровска от 18.08.2022 № 2996 «Об организации работ по размещению гаражей, являющихся некапитальными сооружениями, либо стоянок технических или других средств передвижения инвалидов вблизи их места жительства в границах городского округа «Город Хабаровск», постановлением администрации города Хабаровска от 31.08.2010 № 2804 «Об утверждении Порядка разработки, экспертизы и утверждения административных регламентов предоставления муниципальных услуг», на основании Устава городского округа «Город Хабаровск» администрация города Хабаровска **ПОСТАНОВЛЯЕТ:**

1. Внести в постановление администрации города Хабаровска от 18.07.2022 № 2468 «Об утверждении административного регламента предоставления муниципальной услуги «Включение по заявлениям граждан земель или земельных участков в Схему размещения гаражей, являющихся некапитальными сооружениями, либо стоянок технических или других средств передвижения инвалидов вблизи их места жительства на территории городского округа «Город Хабаровск» следующие изменения:

1.1. В преамбуле слова «Федеральным законом от 06.10.2003 № 131-ФЗ «Об общих принципах организации местного самоуправления в Российской Федерации» исключить.

1.2. Пункт 5 изложить в следующей редакции:

«5. Контроль за выполнением настоящего постановления возложить на заместителя мэра — председателя комитета администрации города Хабаровска по управлению Железнодорожным районом Громова Е.Г., заместителя мэра — председателя комитета администрации города Хабаровска по управлению Краснофлотским районом Ивашкина С.И., заместителя мэра — председателя комитета администрации города Хабаровска по управлению Центральным районом Брылина И.Ю., заместителя мэра — председателя комитета администрации города Хабаровска по управлению Индустриальным районом Матаеву М.В., заместителя мэра — председателя комитета администрации города Хабаровска по управлению Кировским районом Загурскую Ю.И.».

1.3. В административном регламенте предоставления муниципальной услуги «Включение по заявлениям граждан земель или земельных участков в Схему размещения гаражей, являющихся некапитальными сооружениями, либо стоянок технических или других средств передвижения инвалидов вблизи их места жительства на территории городского округа «Город Хабаровск»:

1.3.1. Пункт 1.4.3 изложить в следующей редакции:

«1.4.3. Посредством размещения информации в информационно-телекоммуникационной сети Интернет на сайте администрации города Хабаровска (khv27.ru), в государственной информационной системе Хабаровского края «Портал государственных и муниципальных услуг (функций) Хабаровского края» (uslugi27.ru).».

1.3.2. Пункт 1.4.5 исключить.

1.3.3. В подразделе 1.7 слово «подпункте» заменить словом «пункте».

1.3.4. Раздел 1 дополнить подразделом 1.8 следующего содержания:

«1.8. Муниципальная услуга предоставляется в соответствии с категориями (признаками) заявителей, указанными в подразделе 1.3 настоящего регламента, сведения о которых размещаются в государственной информационной системе «Федеральный реестр государственных и муниципальных услуг (функций), в федеральной государственной информационной системе «Единый портал государственных и муниципальных услуг (функций)», в государственной информационной системе Хабаровского края «Портал государственных и муниципальных услуг (функций) Хабаровского края».

Признаки Заявителя определяются путем профилирования, осуществляемого в соответствии с настоящим регламентом.».

1.3.5. Подраздел 2.2 изложить в следующей редакции:

«2.2. Муниципальная услуга предоставляется администрацией города Хабаровска в лице:

а) комитета администрации города Хабаровска по управлению Железнодорожным районом — в отношении заявлений граждан о включении в Схему земель или земельных участков, расположенных в границах территории Железнодорожного района города Хабаровска;

б) комитета администрации города Хабаровска по управлению Индустриальным районом — в отношении заявлений граждан о включении в Схему земель или земельных участков, расположенных в границах территории Индустриального района города Хабаровска;

в) комитета администрации города Хабаровска по управлению Кировским районом — в отношении заявлений граждан о включении в Схему земель или земельных участков, расположенных в границах территории Кировского района города Хабаровска;

г) комитета администрации города Хабаровска по управлению Краснофлотским районом — в отношении заявлений граждан о включении в Схему земель или земельных участков, расположенных в границах территории Краснофлотского района города Хабаровска;

д) комитета администрации города Хабаровска по управлению Центральным районом — в отношении заявлений граждан о включении в Схему земель или земельных участков, расположенных в границах территории Центрального района города Хабаровска.».

1.3.6. В подразделе 2.3:

1.3.6.1. Пункт «б» изложить в следующей редакции:

«б) уведомления об отказе включения земель или земельного участка в Схему (далее — уведомление об отказе).».

1.3.6.2. Дополнить пунктами 2.3.1, 2.3.2 следующего содержания:

«2.3.1. Формирование реестровой записи в качестве результата предоставления муниципальной услуги не предусмотрено.

2.3.2. Перечень способов получения результата предоставления муниципальной услуги:

— при личном приеме заявителя (уполномоченного представителя);

— почтовым отправлением по адресу, указанному в заявлении;

— в форме электронного документа по электронной почте;

— в личный кабинет заявителя в федеральной государственной информационной системе «Единый портал государственных и муниципальных услуг (функций)» gosuslugi.ru в информационно-телекоммуникационной сети Интернет.».

1.3.7. Дополнить подраздел 2.8 пунктом «з» следующего содержания:

«з) в результате проверки усиленной квалифицированной подписи выявлено несоблюдение установленных статьей 11 Федерального закона от 06.04.2011 № 63-ФЗ «Об электронной подписи» условий признания ее действительности.».

1.3.8. Абзац первый подраздела 2.11 изложить в следующей редакции:

«2.11. Максимальный срок ожидания в очереди при подаче запроса о предоставлении муниципальной услуги и при получении результата предоставления муниципальной услуги в случае обращения заявителя непосредственно в Комитеты, обеспечивающие непосредственное предоставление муниципальных услуг.»

1.3.9. Абзац второй подраздела 2.12 изложить в следующей редакции:

«В случае если дата поступления заявления с прилагаемыми документами выпадает на выходной или нерабочий праздничный день, заявление с прилагаемыми документами регистрируется на следующий за днем поступления рабочий день.»

1.3.10. Абзац первый подраздела 2.14 изложить в следующей редакции:

«2.14. Требования к помещениям, в которых предоставляются муниципальные услуги, к залу ожидания, местам для заполнения запросов о предоставлении муниципальной услуги, информационным стендам с образцами их заполнения и перечнем документов и (или) информации, необходимых для предоставления каждой муниципальной услуги, в том числе к обеспечению доступности для инвалидов указанных объектов в соответствии с законодательством Российской Федерации о социальной защите инвалидов.»

1.3.11. В абзаце четвертом подраздела 2.15 слово «короткое» заменить словом «сокращенное».

1.3.12. Подраздел 2.16 изложить в следующей редакции:

«2.16. Иные требования, в том числе учитывающие особенности предоставления муниципальных услуг в многофункциональных центрах и особенности предоставления муниципальных услуг в электронной форме

2.16.1. Услуги, которые являются необходимыми и обязательными для предоставления муниципальной услуги, отсутствуют.

2.16.2. Информационные системы, используемые для предоставления муниципальной услуги:

— федеральная государственная информационная система «Единый портал государственных и муниципальных услуг (функций»;

— официальный сайт администрации города Хабаровска.

2.16.3. Возможность предоставления муниципальной услуги, в том числе возможность принятия многофункциональным центром решения об отказе в приеме заявления и документов и (или) информации, необходимых для предоставления муниципальной услуги, не предусмотрена.

2.16.4. Возможность выдачи заявителю результата предоставления муниципальной услуги в многофункциональном центре, в том числе выдачи документов на бумажном носителе, подтверждающих содержание электронных документов, направленных в многофункциональный центр по результатам предоставления муниципальных услуг комитетами по управлению районами администрации города Хабаровска, непосредственно осуществляющими предоставление муниципальной услуги, а также выдачи документов, включая составление на бумажном носителе и заверение выписок из информационных систем комитетов по управлению районами администрации города Хабаровска, непосредственно осуществляющих предоставление муниципальной услуги, не предусмотрена.

2.16.5. Требования к использованию информационно-телекоммуникационных технологий при предоставлении муниципальных услуг в электронной форме:

2.16.5.1. Подача заявления и прилагаемых к нему документов в форме электронного документа на официальном сайте администрации города Хабаровска (khv27.ru) осуществляется путем авторизации заявителя в федеральной государственной информационной системе «Единая система идентификации и аутентификации в инфраструктуре, обеспечивающей информационно-технологическое взаимодействие информационных систем, используемых при предоставлении государственных и муниципальных услуг в электронной форме».

2.16.5.2. Заявление и прилагаемые документы должны быть подписаны усиленной квалифицированной электронной подписью (выданной удостоверяющим центром, аккредитованным Минцифры России в соответствии с требованиями Федерального закона от 06.04.2011 № 63 «Об электронной подписи») лица, которое наделено полномочиями на создание и подписание таких документов в соответствии с федеральными законами и изданными в соответствии с ними нормативными правовыми актами.

В случае подачи заявления о предоставлении муниципальной услуги представителем Заявителя доверенность, подтверждающая правомочие на обращение за получением муниципальной услуги, выданная физическим лицом, удостоверяется усиленной квалифицированной электронной подписью нотариуса.»

1.3.13. Пункт «а» подраздела 3.1 изложить в следующей редакции:

«а) прием, регистрация заявления и прилагаемых к нему документов, указанных в пункте 2.6.1 настоящего регламента, профилирование заявителя;»

1.3.14. Пункт 3.1.1 изложить в следующей редакции:

«3.1.1. Прием, регистрация заявления и прилагаемых к нему документов, указанных в пункте 2.6.1 настоящего регламента, профилирование заявителя

Юридическим фактом, являющимся основанием для начала административной процедуры, является поступление в Комитет, в том числе в форме электронного документа, заявления и документов, указанных в пункте 2.6.1 настоящего регламента.

Должностными лицами, ответственными за прием и регистрацию заявления и прилагаемых к нему документов, являются специалисты отдела (сектора) по землепользованию и общего отдела Комитета, в должностные обязанности которых входит выполнение настоящей административной процедуры.

Принятое специалистами отдела (сектора) по землепользованию Комитета заявление с прилагаемыми к нему документами передается в день приема специалистам общего отдела Комитета.

Специалистами общего отдела Комитета в день поступления заявления и документов производится их регистрация посредством системы электронного документооборота администрации города Хабаровска.

Заявления и прилагаемые к нему документы, поступившие в Комитет в форме электронного документа, регистрируются специалистами общего отдела Комитета в пределах сроков, установленных подразделом 2.12 настоящего регламента посредством системы электронного документооборота администрации города Хабаровска.

В день регистрации заявления и прилагаемых к нему документов специалисты общего отдела Комитета направляют их в отдел (сектор) по землепользованию Комитета.

Профилирование Заявителя производится специалистом путем сопоставления признаков Заявителя с признаками, указанными в подразделе 1.3 настоящего административного регламента.

В течение 2 рабочих дней со дня регистрации заявления и прилагаемых к нему документов, указанных в пункте 2.6.1 настоящего регламента, специалистами отдела (сектора) по землепользованию Комитета осуществляется их проверка на предмет наличия либо отсутствия оснований для отказа в приеме заявления и прилагаемых к нему документов, необходимых для предоставления муниципальной услуги, предусмотренных подразделом 2.8 настоящего регламента.

В случае выявления оснований для отказа в приеме документов специалист уполномоченного органа в срок 3 рабочих дня со дня поступления заявления и прилагаемых к нему документов, указанных в пункте 2.6.1 настоящего регламента, в Комитет осуществляет подготовку уведомления об отказе в приеме документов на бланке письма Комитета за подписью руководителя Комитета и обеспечивает направление такого уведомления в адрес заявителя способом, указанным в заявлении о предоставлении муниципальной услуги.

Срок выполнения административной процедуры:

— в случае установления отсутствия оснований для отказа в приеме документов, предусмотренных подразделом 2.8 настоящего регламента, — в пределах сроков, установленных подразделом 2.12 настоящего регламента;

— в случае установления наличия оснований для отказа в приеме документов, предусмотренных подразделом 2.8 настоящего регламента, — 3 рабочих дня со дня поступления в Комитет заявления и прилагаемых к нему документов, указанных в подразделе 2.6 настоящего регламента.

Результат административной процедуры:

— в случае установления отсутствия оснований для отказа в приеме документов, предусмотренных подразделом 2.8 настоящего регламента, — регистрация заявления о предоставлении муниципальной услуги и профилирование заявителя;

— в случае установления наличия оснований для отказа в приеме документов, предусмотренных подразделом 2.8 настоящего регламента, — профилирование заявителя и направление в адрес заявителя уведомления об отказе в приеме документов.»

1.3.15. Пункт 3.1.3 дополнить абзацами следующего содержания:

«Срок выполнения административной процедуры — 5 рабочих дней со дня завершения административной процедуры, предусмотренной пунктом 3.1.2 настоящего регламента.

Результат административной процедуры — поступление в Комиссию документов и информации, предусмотренных подразделом 2.6 настоящего регламента.»

1.3.16. Пункт 3.1.4 изложить в следующей редакции:

«3.1.4. Проведение заседания Комиссии

Юридическим фактом, являющимся основанием для начала настоящей административной процедуры, является поступление в Комиссию документов и информации, предусмотренных подразделом 2.6 настоящего регламента.

Заседание Комиссии проводится в порядке и сроки, указанные в Порядке рассмотрения предложений по включению мест размещения гаражей, являющихся некапитальными сооружениями, стоянок технических или других средств передвижения инвалидов вблизи их места жительства в Схему размещения гаражей, являющихся некапитальными сооружениями, либо стоянок технических или других средств передвижения инвалидов вблизи их места жительства, утвержденном нормативным правовым актом администрации города Хабаровска, утвержденном постановлением администрации города Хабаровска от 18.08.2022 № 2996 (далее — Порядок Комиссии).

Заседания Комиссии проводятся в течение 20 рабочих дней со дня получения секретарем Комиссии от специалистов отдела (сектора) по землепользованию Комитета предложений, поступивших от лиц, предусмотренных подразделом 1.3 настоящего регламента.

Секретарь Комиссии не позднее 5 рабочих дней со дня проведения заседания Комиссии оформляет протокол заседания Комиссии, который подписывается секретарем Комиссии и утверждается председателем Комиссии в указанный срок.

Результат административной процедуры — утвержденный протокол заседания Комиссии.

Срок выполнения административной процедуры — 25 рабочих дней.»

1.3.17. Пункт 3.1.5 изложить в следующей редакции:

«3.1.5. Принятие решения о включении земель или земельных участков, государственная собственность на которые не разграничена, земельных участков, находящихся в муниципальной собственности городского округа «Город Хабаровск», земельных участков, находящихся в федеральной собственности или государственной собственности Хабаровского края, в Схему либо об отказе в предоставлении муниципальной услуги

Юридическим фактом, являющимся основанием для начала административной процедуры, является утверждение протокола заседания Комиссии.

По результатам заседания Комиссии секретарь Комиссии в течение 2 рабочих дней со дня начала настоящей административной процедуры направляет специалистам отдела (сектора) по землепользованию Комитета протокол заседания Комиссии, содержащий рекомендации Комиссии.

Специалистами отдела (сектора) по землепользованию Комитета в течение 2 рабочих дней со дня получения от секретаря Комиссии протокола заседания Комиссии, с учетом рекомендаций Комиссии, проводится анализ документов, указанных в подразделе 2.6 настоящего регламента, на наличие оснований для отказа в предоставлении муниципальной услуги, указанных в подразделе 2.9 настоящего регламента.

В случае отсутствия оснований для отказа в предоставлении муниципальной услуги, указанных в подразделе 2.9 настоящего регламента, специалистами отдела (сектора) по землепользованию Комитета в течение 1 рабочего дня со дня окончания проведения указанного в абзаце четвертом настоящего пункта анализа документов подготавливается и обеспечивается подписание заместителем мэра города — председателем Комитета администрации города Хабаровска по управлению районом, а в его отсутствие — лицом, исполняющим его обязанности, уведомления о включении земель или земельных участков, государственная собственность на которые не разграничена, земельных участков, находящихся в муниципальной собственности городского округа «Город Хабаровск», земельных участков, находящихся в федеральной собственности или государственной собственности Хабаровского края, в Схему, содержащего в себе:

а) сроки внесения изменений в постановление администрации города Хабаровска, утверждающее Схему;

б) предложение заявителю о заключении договора на размещение некапитального гаража, стоянки в соответствии с Порядком размещения гаражей, являющихся некапитальными сооружениями, стоянок технических или других средств передвижения инвалидов вблизи их места жительства в границах городского округа «Город Хаба-

ровск», утвержденным нормативным правовым актом администрации города Хабаровска.

В случае выявления оснований для отказа в предоставлении муниципальной услуги, указанных в подразделе 2.9 настоящего регламента, специалист отдела (сектора) по землепользованию Комитета в течение 1 рабочего дня со дня окончания проведения указанного в абзаце четвертом настоящего пункта анализа документов осуществляет подготовку уведомления об отказе на бланке письма Комитета за подписью заместителя мэра города — председателя Комитета администрации города Хабаровска по управлению районом, а в его отсутствие — лица, исполняющего его обязанности с учетом требований, установленных частью 9.1 статьи 7 Федерального закона от 27.07.2010 № 210-ФЗ «Об организации предоставления государственных и муниципальных услуг» и обеспечивает подписание такого уведомления.

Срок выполнения административной процедуры — 5 рабочих дней со дня утверждения протокола заседания Комиссии.

Результат административной процедуры:

— в случае установления отсутствия оснований для отказа в предоставлении муниципальной услуги, предусмотренных подразделом 2.9 настоящего регламента — подписание уведомления о включении земель или земельных участков, государственная собственность на которые не разграничена, земельных участков, находящихся в муниципальной собственности городского округа «Город Хабаровск», земельных участков, находящихся в федеральной собственности или государственной собственности Хабаровского края, в Схему;

— в случае установления наличия оснований для отказа в предоставлении муниципальной услуги, предусмотренных подразделом 2.9 настоящего регламента — подписание уведомления об отказе.».

1.3.18. Пункт 3.1.6 изложить в следующей редакции:

«3.1.6. Выдача или направление заявителю уведомления о включении земель или земельных участков, государственная собственность на которые не разграничена, земельных участков, находящихся в собственности городского округа «Город Хабаровск», в Схему либо уведомление об отказе в предоставлении муниципальной услуги

Юридическим фактом, являющимся основанием для начала административной процедуры, является подписание уведомления о включении земель или земельных участков, государственная собственность на которые не разграничена, земельных участков, находящихся в собственности городского округа «Город Хабаровск», в Схему либо уведомления об отказе в предоставлении муниципальной услуги в соответствии с пунктом 3.1.5 настоящего регламента.

Специалистами отдела (сектора) по землепользованию Комитета в течение 1 рабочего дня со дня подписания уведомления о включении земель или земельных участков, государственная собственность на которые не разграничена, земельных участков, находящихся в собственности городского округа «Город Хабаровск», в Схему либо уведомления об отказе, такое уведомление направляется в адрес заявителя способом, указанным в заявлении.

Срок выполнения административной процедуры — 1 рабочий день со дня завершения административной процедуры, предусмотренной пунктом 3.1.5 настоящего регламента.

Результатом административной процедуры является направление или выдача Заявителю:

а) уведомления о принятии решения о включении указанных в заявлении земель или земельного участка в Схему;

б) уведомления об отказе.

Результат предоставления муниципальной услуги в отношении несовершеннолетнего, оформленный в форме документа на бумажном носителе, в случае, установленном абзацами третьим — четвертым пункта подраздела 1.3 настоящего регламента, выдается (направляется) законному представителю несовершеннолетнего, не являющемуся заявителем, способом, указанным в заявлении о предоставлении муниципальной услуги: лично или посредством почтовой связи по адресу, указанному в заявлении о предоставлении муниципальной услуги, в течение 1 рабочего дня со дня его подписания.».

1.3.19. Дополнить подраздел 3.1 пунктом 3.1.7 следующего содержания:

«3.1.7. В пределах сроков, установленных для проведения конкретных административных процедур, специалист Комитета уведомляет заявителя об изменении статуса рассмотрения заявления о предоставлении муниципальной услуги способами, указанными в разделе 4 настоящего регламента.».

1.3.20. Раздел 4 изложить в следующей редакции:

«4. Способы информирования заявителя об изменении статуса рассмотрения запроса о предоставлении муниципальной услуги

Информирование заявителя об изменении статуса рассмотрения запроса о предоставлении муниципальной услуги осуществляется следующими способами:

а) через личный кабинет заявителя в федеральной государственной информационной системе «Единый портал государственных и муниципальных услуг (функций)» gosuslugi.ru (при наличии сведений об идентификаторах заявителя, предусмотренных пунктом 15 Правил направления в личный кабинет заявителя в федеральной государственной информационной системе «Единый портал государственных и муниципальных услуг (функций)» сведений о ходе выполнения запроса о предоставлении государственной или муниципальной услуги, заявления о предоставлении услуги, указанной в части 3 статьи 1 Федерального закона «Об организации предоставления государственных и муниципальных услуг», а также результатов предоставления государственной или муниципальной услуги, результатов предоставления услуги, указанной в части 3 статьи 1 Федерального закона «об организации предоставления государственных и муниципальных услуг», утвержденных постановлением Правительства Российской Федерации от 01.03.2022 № 277 (далее — сведения об идентификаторах заявителя));

б) с помощью электронной почты (при отсутствии сведений об идентификаторах заявителя, в случае если адрес электронной почты указан в заявлении о предоставлении муниципальной услуги);

в) посредством почтовой связи (при отсутствии сведений об идентификаторах заявителя и адресе электронной почты заявителя).».

1.3.21. Раздел 5 признать утратившим силу.

1.3.22. Приложение № 1 изложить в редакции согласно приложению к настоящему постановлению.

2. Управлению информационных технологий администрации города Хабаровска (Мулина В.В.) разместить настоящее постановление на официальном сайте администрации города Хабаровска в информационно— телекоммуникационной сети Интернет.

3. Пресс-службе администрации города Хабаровска (Лесков А.Н.) обнародовать настоящее постановление путем опубликования (размещения) в сетевом издании «Интернет-портал «Хабаровские вести» (KNAB-VESTI.RU).

4. Контроль за выполнением настоящего постановления возложить на заместителя мэра — председателя комитета администрации города Хабаровска по управлению Железнодорожным районом Громова Е.Г., заместителя мэра — председателя комитета администрации города Хабаровска по управлению Краснофлотским районом Ивашкина С.И., заместителя мэра — председателя комитета администрации города Хабаровска по управлению Центральным районом Брысинова И.Ю., заместителя мэра — председателя комитета администрации города Хабаровска по управлению Индустриальным районом Матаеву М.В., заместителя мэра — председателя комитета администрации города Хабаровска по управлению Кировским районом Загурскую Ю.И.

5. Настоящее постановление вступает в силу после его официального обнародования.

И.о. мэра города Хабаровска Д.В. МИТРОФАНОВ

Приложение
к постановлению администрации города Хабаровска
от 13.02.2026 № 580

Форма

В комитет администрации города
Хабаровска по управлению _____
районом

ЗАЯВЛЕНИЕ

о включении земель или земельных участков в Схему размещения гаражей, являющихся некапитальными сооружениями, либо стоянки технических или других средств передвижения инвалидов вблизи их места жительства на территории городского округа «Город Хабаровск»

От _____

(для физических лиц — фамилия, имя, отчество (последнее — при наличии), серия и номер документа, удостоверяющего личность, адрес регистрации по месту жительства; для органов государственной власти и местного самоуправления — полное и сокращенное (при наличии) наименование, реквизиты нормативного правового акта, в соответствии с которым осуществляется деятельность данного органа)

контактный телефон _____, адрес электронной почты _____

Прошу включить в Схему размещения гаражей земли / земельный участок (нужное подчеркнуть) с кадастровым номером: _____ (при наличии), площадью _____ кв. м, адрес местоположения (ориентира): _____

_____ для использования / размещения (нужное подчеркнуть) под _____

(наименование объекта)

К заявлению о включении земель или земельных участков в Схему размещения гаражей, являющихся некапитальными сооружениями, либо стоянки технических или других средств передвижения инвалидов вблизи их места жительства на территории городского округа «Город Хабаровск» прилагаются следующие документы:

1. План (чертеж) границ земельного участка на _____ листе(-ах).

2. _____ на _____ листах.

(вид, номер и дата документа, подтверждающего полномочия заявителя)

Способ получения ответа (нужное подчеркнуть): с нарочным / по почте.

Являюсь инвалидом (в случае обращения по указанному основанию поставить галочку)

«__» _____ 20__ г.

(подпись заявителя
или уполномоченного им лица)

(фамилия, имя, отчество
(последнее — при наличии))

АДМИНИСТРАЦИЯ ГОРОДА ХАБАРОВСКА

ПОСТАНОВЛЕНИЕ

13.02.2026 № 586

г. Хабаровск

О внесении изменений в постановление администрации города Хабаровска от 26.09.2024 № 4521 «О создании комиссии по комплексной проверке готовности муниципальной системы оповещения населения городского округа «Город Хабаровск»»

На основании постановления Правительства Российской Федерации от 17.05.2023 № 769 «О порядке создания, реконструкции и поддержания в состоянии постоянной готовности к использованию систем оповещения населения», Устава городского округа «Город Хабаровск», Положения о системах оповещения населения, утвержденного приказом Министерства Российской Федерации по делам гражданской обороны, чрезвычайным ситуациям и ликвидации последствий стихийных бедствий, Министерства цифрового развития, связи и массовых коммуникаций Российской Федерации от 31.07.2020 № 578/365, распоряжения губернатора Хабаровского края от 10.02.2023 № 54-р «О комплексных проверках готовности региональной системы оповещения населения Хабаровского края», постановления администрации города Хабаровска от 09.12.2025 № 5858 «Об утверждении Положения о муниципальной системе оповещения населения городского округа «Город Хабаровск», внесении изменений в постановление администрации города Хабаровска от 11.03.2008 № 530 «Об утверждении положения, структуры и состава комиссии по предупреждению и ликвидации чрезвычайных ситуаций и обеспечению пожарной безопасности городского округа «Город Хабаровск» и признании утратившими силу отдельных постановлений администрации города Хабаровска» администрация города Хабаровска

ПОСТАНОВЛЯЕТ:

1. Внести в постановление администрации города Хабаровска от 26.09.2024 № 4251 «О создании комиссии по комплексной проверке готовности муниципальной системы оповещения населения городского округа «Город Хабаровск»» следующие изменения:

1.1. Наименование постановления изложить в следующей редакции: «О создании, составе и утверждении положения о комиссии по комплексной проверке готовности муниципальной системы оповещения населения городского округа «Город Хабаровск»».

1.2. В преамбуле слова «постановлением администрации города Хабаровска от 04.06.2014 № 2277 «Об утверждении Положения об организации оповещения и экстренного информирования населения города Хабаровска об опасностях, возникающих при военных конфликтах или вследствие этих конфликтов, а также об угрозе возникновения или о возникновении чрезвычайных ситуаций природного и техногенного характера» заменить словами «постановлением администрации города Хабаровска от 09.12.2025 № 5858 «Об утверждении Положения о муниципальной системе оповещения населения городского округа «Город Хабаровск», внесении изменений в постановление администрации города Хабаровска от 11.03.2008 № 530 № «Об утверждении положения, структуры и состава комиссии по предупреждению и ликвидации чрезвычайных ситуаций и обеспечению пожарной безопасности городского округа «Город Хабаровск» и признании утратившими силу отдельных постановлений администрации города Хабаровска».

1.3. Пункт 1 изложить в следующей редакции:

«1. Создать комиссию по комплексной проверке готовности муниципальной системы оповещения населения городского округа «Город Хабаровск» (далее — Комиссия).».

1.4. Пункт 2 изложить в следующей редакции:

«2. Утвердить состав Комиссии согласно приложению № 1 к настоящему постановлению.».

2.1. Утвердить положение о Комиссии согласно приложению № 2 к настоящему постановлению.».

1.5. Пункт 3 изложить в следующей редакции:

«3. Комиссии в своей деятельности руководствоваться Правилами создания, реконструкции и поддержания в состоянии постоянной готовности к использованию систем оповещения населения, утвержденными постановлением Правительства Российской Федерации от 17.05.2023 № 769, приложением № 3 к Положению о системах оповещения населения, утвержденному приказом Министерства Российской Федерации по делам гражданской обороны, чрезвычайным ситуациям и ликвидации последствий стихийных бедствий и Министерства цифрового развития, связи и массовых коммуникаций Российской Федерации от 31.07.2020 № 578/365.».

1.6. Пункт 4 изложить в следующей редакции:

«4. Начальнику управления по делам гражданской обороны и чрезвычайным ситуациям администрации города Хабаровска Колчину А.В. организовать проведение комплексных проверок готовности муниципальной системы оповещения населения в сроки, указанные в распоряжении Губернатора Хабаровского края от 10.02.2023 № 54-р «О комплексных проверках готовности региональной системы оповещения населения Хабаровского края.».

1.7. Пункт 6 изложить в следующей редакции:

«6. Контроль за выполнением настоящего постановления возложить на первого заместителя мэра города по городскому хозяйству администрации города Хабаровска Елькина Д.А.».

2. Изложить приложение № 1 к постановлению администрации города Хабаровска от 26.09.2024 № 4251 «О создании комиссии по комплексной проверке готовности муниципальной системы оповещения населения городского округа «Город Хабаровск»» в редакции согласно приложению № 1 к настоящему постановлению.

3. Дополнить постановление администрации города Хабаровска от 26.09.2024 № 4251 «О создании комиссии по комплексной проверке готовности муниципальной системы оповещения населения городского округа «Город Хабаровск»» приложением № 2 «Положение о комиссии по комплексной проверке готовности муниципальной системы оповещения населения городского округа «Город Хабаровск»» в редакции согласно приложению № 2 к настоящему постановлению.

4. Пресс-службе администрации города Хабаровска (Лесков А.Н.) обнародовать настоящее постановление путем опубликования (размещения) в сетевом издании «Интернет-портал «Хабаровские вести» (KHAB-VESTI.RU).

5. Контроль за выполнением настоящего постановления возложить на первого заместителя мэра города по городскому хозяйству администрации города Хабаровска Елькина Д.А.

И.о. мэра города Хабаровска Д.В. МИТРОФАНОВ

Приложение № 1
УТВЕРЖДЕН

постановлением администрации города Хабаровска
от 13.02.2026 № 586

СОСТАВ

комиссии по комплексной проверке готовности муниципальной системы оповещения населения городского округа «Город Хабаровск»

— председатель комиссии, начальник отдела обеспечения мероприятий ГО, ЧС и первичных мер пожарной безопасности управления по делам гражданской обороны и чрезвычайным ситуациям администрации города Хабаровска;

— заместитель председателя комиссии, консультант отдела мероприятий ГО, ЧС и первичных мер пожарной безопасности управления по делам гражданской обороны и чрезвычайным ситуациям администрации города Хабаровска;

— секретарь комиссии, главный специалист отдела обеспечения мероприятий ГО, ЧС и первичных мер пожарной безопасности управления по делам гражданской обороны и чрезвычайным ситуациям администрации города Хабаровска;

— член комиссии, заместитель директора — начальник отдела единой дежурно-диспетчерской службы МКУ «Центр проведения спасательных работ»;

— член комиссии, представитель Главного управления МЧС России по Хабаровскому краю (по согласованию);

— член комиссии, представитель Хабаровского филиала ПАО «Ростелеком» (по согласованию);

— член комиссии, представитель филиала ФГУП РТРС «Дальневосточный РЦ» (по согласованию).

Приложение № 2
УТВЕРЖДЕНО

постановлением администрации города Хабаровска
от 13.02.2026 № 586

ПОЛОЖЕНИЕ

о комиссии по комплексной проверке готовности муниципальной системы оповещения населения городского округа «Город Хабаровск»

1. Комиссия по комплексной проверке готовности муниципальной системы оповещения населения городского округа «Город Хабаровск» (далее — Комиссия) в своей

деятельности руководствуется Правилами создания, реконструкции и поддержания в состоянии постоянной готовности к использованию систем оповещения населения, утвержденными Постановлением Правительства Российской Федерации от 17.05.2023 № 769, приложением № 3 к Положению о системах оповещения населения, утвержденному Приказом Министерства Российской Федерации по делам гражданской обороны, чрезвычайным ситуациям и ликвидации последствий стихийных бедствий и Министерства цифрового развития, связи и массовых коммуникаций Российской Федерации от 31.07.2020 № 578/365 (далее — Положение № 578/365), правовыми актами администрации города Хабаровска, а также настоящим Положением.

2. Целью создания Комиссии является контроль поддержания в состоянии постоянной готовности к использованию муниципальной системы оповещения населения городского округа «Город Хабаровск» (далее — МСОН города Хабаровска).

3. Комиссия создается на неопределенный срок.

4. Работой Комиссии руководит председатель комиссии.

5. В отсутствие председателя комиссии работой Комиссии руководит заместитель председателя комиссии.

6. Секретарь комиссии осуществляет документальное оформление результатов комплексной проверки МСОН города Хабаровска актами по результатам комплексной проверки готовности муниципальной системы оповещения населения городского округа «Город Хабаровск» и по результатам оценки технического состояния технических средств оповещения муниципальной системы оповещения населения городского округа «Город Хабаровск» (далее — Акты).

7. Члены комиссии принимают непосредственное участие в проверке соответствия МСОН города Хабаровска требованиям Положения о системах оповещения населения, утвержденного совместным приказом МЧС России, Минцифры России от 31.07.2020 № 578/365, Положения по организации эксплуатационно-технического обслуживания систем оповещения населения, утвержденного совместным приказом МЧС России и Минцифры России от 31.07.2020 № 579/366, постановления Правительства Хабаровского края от 26.08.2021 г. № 383-пр «Об утверждении положения о региональной системе оповещения населения Хабаровского края» и постановления администрации города Хабаровска от 09.12.2025 № 5858 «Об утверждении Положения о муниципальной системе оповещения населения городского округа «Город Хабаровск», внесении изменений в постановление администрации города Хабаровска от 11.03.2008 № 530 «Об утверждении положения, структуры и состава комиссии по предупреждению и ликвидации чрезвычайных ситуаций и обеспечению пожарной безопасности городского округа «Город Хабаровск»» и признании утратившими силу отдельных постановлений администрации города Хабаровска».

8. Решения Комиссии принимаются простым большинством голосов присутствующих на заседании членов комиссии. При равенстве числа голосов голос председателя (или его заместителя в случае отсутствия председателя) на заседании Комиссии является решающим.

9. Заседание Комиссии считается правомочным, если на нем присутствует не менее двух третей от общего числа ее членов.

10. Заседание Комиссии проводится два раза в год (в первую среду марта и октября).

11. Комиссия проверяет выполнение требований, установленных в нормативных правовых актах, указанных в пункте 7 настоящего Положения, в отношении МСОН города Хабаровска.

12. За десять рабочих дней до начала работы Комиссии управлением ГО и ЧС администрации города Хабаровска в соответствующие организации направляются запросы о назначении должностных лиц в состав Комиссии. После получения от организаций сведений о членах Комиссии за пять рабочих дней до начала ее работы начальник управления ГО и ЧС администрации города Хабаровска издает приказ о проведении комплексной проверки готовности МСОН города Хабаровска, в котором определяются срок проведения комплексной проверки, персональный состав членов Комиссии, порядок рассылки информационных писем в организации, привлекаемых к участию в комплексной проверке МСОН города Хабаровска. Комиссия приступает к работе за пять рабочих дней до даты включения окончательных устройств МСОН города Хабаровска.

13. По результатам проверки секретарем Комиссии в течение трех рабочих дней с момента включения окончательных средств оповещения населения оформляются акты по форме, установленной Министерством Российской Федерации по делам гражданской обороны, чрезвычайным ситуациям и ликвидации последствий стихийных бедствий (информационное письмо Комитета Правительства Хабаровского края по гражданской защите от 10.09.2025 № 2-10-2460 «О комплексной проверке РСОН»), в которых отражаются проверенные вопросы, выявленные недостатки, предложения по их своевременному устранению и оценка готовности МСОН города Хабаровска к выполнению задач по предназначению. Акты подписываются составом Комиссии, назначенным согласно пункту 12 настоящего Положения, и утверждаются первым заместителем мэра города по городскому хозяйству администрации города Хабаровска. Далее Акты направляются в Главное управление МЧС России по Хабаровскому краю не позднее 30 календарных дней и в Комитет Правительства Хабаровского края по гражданской защите не позднее 15 календарных дней с момента включения окончательных средств оповещения МСОН города Хабаровска.

14. По решению комиссии по предупреждению и ликвидации чрезвычайных ситуаций и обеспечению пожарной безопасности городского округа «Город Хабаровск» могут проводиться дополнительные комплексные проверки готовности МСОН города Хабаровска с обязательным предварительным согласованием с Главным управлением МЧС России по Хабаровскому краю и Комитетом Правительства Хабаровского края по гражданской защите.

АДМИНИСТРАЦИЯ ГОРОДА ХАБАРОВСКА

ПОСТАНОВЛЕНИЕ

13.02.2026 № 622

г. Хабаровск

О проведении городской игры «Патриот» в 2026 году

В целях воспитания гражданственности и патриотизма, повышения уровня военно-прикладной, физической и морально-психологической подготовки детей и молодежи, развития интереса детей и молодежи к службе в рядах Вооруженных сил Российской Федерации, на основании Устава городского округа «Город Хабаровск» администрации города Хабаровска

ПОСТАНОВЛЯЕТ:

1. Провести городскую игру «Патриот» в 2026 году.

2. Утвердить положение о проведении городской игры «Патриот» в 2026 году согласно приложению к настоящему постановлению.

3. Управлению образования администрации города Хабаровска (Матвеевкова Т.Б.):

3.1. В срок до 10.02.2026 довести до сведения общеобразовательных учреждений положение о городской игре «Патриот» в 2026 году.

3.2. Обеспечить участие общеобразовательных организаций города Хабаровска в городской игре «Патриот» в 2026 году.

4. Управлению образования администрации города Хабаровска (Матвеевкова Т.Б.), комитетам администрации города Хабаровска по управлению районами (Ивашкин С.И., Матаева М.В., Громов Е.Г., Загурская Ю.И., Брысин И.Ю.) обеспечить проведение городской игры «Патриот» в 2026 году.

5. Управлению по физической культуре и спорту администрации города Хабаровска (Сахнов А.Л.) оказать содействие в проведении городской игры «Патриот» в 2026 году, в организации проведения и судейства спортивных конкурсных дисциплин.

6. Финансовому департаменту администрации города Хабаровска (Голик С.Л.) произвести финансирование городской игры «Патриот» из средств бюджета города Хабаровска по отрасли «Молодежная политика» на 2026 год в рамках муниципальной программы городского округа «Город Хабаровск» «Молодежь городского округа «Город Хабаровск» на 2026—2030 годы», утвержденной постановлением администрации города Хабаровска от 24.07.2023 № 2932.

7. Управлению образования администрации города Хабаровска (Матвеевкова Т.Б.) представить итоговую информацию о выполнении настоящего постановления в срок до 15.06.2026.

8. Пресс-службе администрации города Хабаровска (Лесков А.Н.):

8.1. Обнародовать настоящее постановление путем официального опубликования (размещения) в сетевом издании «Интернет-портал «Хабаровские вести» (КНАВ-VESTI.RU).

8.2. Обеспечить освещение мероприятий городской игры «Патриот» в средствах массовой информации.

9. Контроль за исполнением настоящего постановления возложить на и.о. заместителя мэра города по социальным вопросам администрации города Хабаровска Круш Л.А.

И.о. мэра города Хабаровска Д.В. МИТРОФАНОВ

Приложение

УТВЕРЖДЕНО

постановлением администрации города Хабаровска
от 13.02.2026 № 622

ПОЛОЖЕНИЕ

о проведении городской игры «Патриот» в 2026 году

1. Общие положения

1.1. Городская игра «Патриот» (далее — Игра) является военно-спортивным соревнованием среди молодежи города Хабаровска.

1.2. Игра проводится в рамках муниципальной программы городского округа «Город Хабаровск» «Молодежь городского округа «Город Хабаровск» на 2026—2030 годы», утвержденной постановлением администрации города Хабаровска от 24.07.2023 № 2932.

1.3. Настоящее положение определяет цели, задачи, условия, правила и порядок проведения Игры, требования, предъявляемые к участникам Игры.

2. Цели и задачи Игры

2.1. Цели Игры:

— патриотическое воспитание детей и молодежи города Хабаровска;
— повышение престижа военной службы в Вооруженных силах Российской Федерации.

2.2. Задачи Игры:

— повышение уровня знаний, навыков и умений по военно-патриотическому и военно-спортивному воспитанию детей и молодежи города Хабаровска;
— пропаганда среди детей и молодежи здорового образа жизни;
— повышение уровня военно-прикладной, физической и морально-психологической подготовки молодежи к службе в рядах Вооруженных сил Российской Федерации.

3. Организатор Игры

Организатором Игры является муниципальное автономное учреждение «Центр патриотического воспитания».

4. Руководство и судейство Игры. Рассмотрение протестов

4.1. Руководство, организацию и проведение районных этапов Игры осуществляют комитеты администрации города Хабаровска по управлению районами.

Порядок проведения районных этапов Игры утверждается председателем комитета администрации города Хабаровска по управлению районом.

Комитет администрации города Хабаровска по управлению районом информирует участников о порядке проведения районного этапа Игры не менее чем за 15 календарных дней до начала проведения.

4.2. Руководство, организацию и проведение финального этапа Игры осуществляет муниципальное автономное учреждение «Центр патриотического воспитания».

4.3. В целях проведения оценки конкурсных дисциплин финального этапа Игры управление образования администрации города Хабаровска формирует состав судейской коллегии, который утверждается приказом начальника управления образования администрации города Хабаровска.

В компетенцию судейской коллегии входят допуск команд для участия в конкурсной программе финального этапа Игры, оценка выступлений команд в конкурсной программе финального этапа Игры, рассмотрение протестов.

В состав судейской коллегии входит главный судья и не менее четырех линейных судей, в том числе спортивный судья.

4.4. В день проведения Игры до начала проведения конкурсной программы финального этапа Игры судейская коллегия проводит мандатную комиссию, в ходе которой осуществляется проверка документов, сверка участников, допуск к участию в Игре.

4.5. Протесты руководителей команд по вопросам допуска к участию в Игре, нарушений требований настоящего Положения, принятых решений направляются на имя главного судьи в письменной форме с указанием пункта настоящего Положения, который протестующий считает нарушенным.

Протесты на действия участников, судей, нарушение требований настоящего Положения, влияющие на результат участия команды в конкурсной программе Игры, направляются не позднее трех часов после размещения предварительных результатов проведения конкурсной программы Игры.

Протесты рассматриваются судейской коллегией в течение суток со дня их подачи. Судейская коллегия вправе проводить заседания по рассмотрению протестов с приглашением заинтересованных лиц, свидетелей. Окончательное решение по рассмотрению протеста принимает главный судья Игры.

5. Участники Игры

5.1. Участники Игры — образовательные организации и учреждения, профессиональные образовательные организации, организации и учреждения дополнительного образования, представленные командами (далее — команды).

Одна организация или учреждение представляет для участия в Игре по одной команде в каждой параллели класса обучения участников команд.

5.2. Состав команды:

— 1 руководитель команды (сотрудник образовательной организации, учреждения, профессиональной образовательной организации, организации и учреждения дополнительного образования);

— 10 участников команды (7 юношей, 3 девушки) в возрасте от 14 до 17 лет (включительно);

— не более 4 запасных участников команды (2 юноши, 2 девушки) в возрасте от 14 до 17 лет (включительно).

Возраст участников команды определяется на последний день проведения финального этапа Игры.

На этапах Игры допускается участие детей в возрасте от 12 до 13 лет (включительно) по решению руководителя образовательной организации или учреждения на основании письменного ходатайства.

5.3. Каждый участник команды должен иметь непосредственное отношение к представляемому образовательной организации и учреждению, профессиональной образовательной организации, организации или учреждению дополнительного образования, быть зачислен в соответствующую организацию или учреждение в установленном порядке не позднее, чем за два месяца до начала проведения первого этапа Игры.

5.4. Замена участника команды (в случае заболевания, травмы, выезда за пределы города на соревнования) производится не более двух раз на каждом этапе с обязательным предоставлением подтверждающих документов.

Возвращение замененного участника обратно в действующий или запасной состав команды не допускается.

Руководители команд информируют судейскую коллегию Игры о замене участника команды не позднее одного дня до дня начала проведения конкурсной программы Игры.

5.5. Участие команды в неполном составе, сборных команд нескольких организаций и учреждений не допускается.

В случае участия команды в неполном составе результат команды засчитывается после результатов команд, участвующих в полном составе.

6. Требования к участникам Игры

6.1. Участники команды должны быть физически здоровы, привиты по возрасту (в том числе иметь прививку против клещевого энцефалита), не иметь медицинских противопоказаний для участия в Игре, обладать теоретическими знаниями и практическими навыками по конкурсной программе Игры, пройти инструктаж по технике безопасности при проведении Игры.

6.2. Ответственность за жизнь и здоровье участников команды во время проведения Игры возлагается на руководителя команды.

6.3. Команды должны иметь название, единую парадную и спортивную (военно-полевую) форму, быть экипированы согласно приложению № 1 к настоящему Положению.

Экипировка участников команд в день проведения конкурсной программы Игры должна соответствовать требованиям, установленным настоящим Положением.

7. Этапы проведения Игры

7.1. Игра проводится в три этапа:

— первый этап — подготовительный (февраль 2026 года);

— второй этап — районный (февраль — март 2026 года);

— третий этап — финальный (апрель — май 2026 года).

7.2. Каждый этап Игры проводится в соответствии с распределением команд в зависимости от возраста и класса обучения участников команд:

— между параллелями 5—6-х классов;

— между параллелями 7—8-х классов;

— между параллелями 9—10-х классов.

7.3. В случае если команда представляет организацию или учреждение дополнительного образования, класс обучения участника определяется соответственно классу обучения в общеобразовательной организации или учреждении.

7.4. Между параллелями 9—10-х классов допускается участие обучающихся профессиональных образовательных организаций в возрасте до 17 лет (включительно).

8. Подготовительный этап Игры

8.1. Подготовительный этап Игры проводится в феврале 2026 года.

8.2. Руководители образовательных организаций и учреждений, профессиональных образовательных организаций, организаций и учреждений дополнительного образования проводят организационную работу по отбору участников команд, формированию списков участников команд, проведению тренировок участников команд, подготовке заявок на участие в районных этапах городской игры «Патриот» в 2026 году согласно приложению № 2 к настоящему Положению (далее — заявка).

9. Районный этап Игры

9.1. Районные этапы Игры проводятся в феврале — марте 2026 года.

9.2. Районные этапы организуют и проводят комитеты администрации города Хабаровска по управлению районами.

Конкурсная программа районного этапа Игры должна соответствовать конкурсной программе финального этапа Игры.

Обязательные конкурсы и соревнования, которые должны быть включены в районный этап Игры:

— конкурс «Строевая подготовка»;

— спортивное соревнование;

— соревнование «Огневой рубеж» (для параллелей 7—8-х классов, 9—10-х классов).

Комитеты администрации города Хабаровска по управлению районами вправе проводить дополнительные конкурсы и соревнования в рамках конкурсной программы районного этапа Игры.

9.3. Для участия в районном этапе Игры руководители команд в соответствии с территориальной принадлежностью нарочно или посредством электронной почты направляют заявки в адрес отделов по социальным вопросам комитетов администрации города Хабаровска по управлению районами.

9.4. Адреса отделов по социальным вопросам комитетов администрации города Хабаровска по управлению районами:

- комитет по управлению Индустриальным районом — 680003, г. Хабаровск, ул. Краснореченская, 87, каб. 33, тел.: 40-90-31, 40-90-34, south@khv27.ru;
- комитет по управлению Железнодорожным районом — 680021, г. Хабаровск, пер. Ленинградский, 13а, каб. 45, тел. 40-88-34, gd@khv27.ru;
- комитет по управлению Центральным районом — 680000, г. Хабаровск, ул. Фрунзе, 60, каб. 403, тел. 32-71-46, centrecom@khv27.ru;
- комитет по управлению Кировским районом — 680011, г. Хабаровск, ул. Орджоникидзе, 3, каб. 208, тел.: 41-95-18, kirgov@khv27.ru;
- комитет по управлению Краснофлотским районом — 680018, г. Хабаровск, ул. Руднева, 41, каб. 9, тел.: 79-07-43, 79-07-42, kf@khv27.ru.

9.5. По итогам каждого районного этапа Игры определяются победители в каждой возрастной категории.

Победителем районного этапа Игры в каждой возрастной категории признается команда, набравшая наименьшую сумму мест по итогам проведения конкурсной программы.

Командам, показавшим результаты, следующие по сумме баллов после победителей, присуждаются соответственно II, III и последующие места.

В случае равенства баллов, набранных командами по итогам конкурсной программы, победитель районного этапа определяется по наилучшему результату в конкурсе «Статен в строю, силен в бою».

9.6. По итогам районного этапа команды, занявшие I и II места в каждой параллели классов, направляются для участия в финальном этапе Игры.

В случае если в параллели классов в районном этапе участвовали всего две команды, для участия в финальном этапе Игры направляется команда, занявшая I место.

9.7. Победители районного этапа Игры утверждаются протоколом заседания судейской коллегии Игры.

9.8. Порядок награждения победителей и призеров районных этапов Игры утверждается председателем комитета администрации города по управлению районом.

9.9. Комитеты администрации города Хабаровска по управлению районами в срок до 01 апреля 2026 года направляют в отдел по работе с детьми и молодежью управления образования администрации города Хабаровска протоколы с итогами проведения районных этапов Игры, заявки на участие в финальном этапе Игры.

10. Финальный этап Игры

10.1. Финальный этап Игры проводится в период с апреля по май 2026 года.

Дата и место проведения финального этапа Игры доводится до участников не позднее 10 календарных дней до начала проведения конкурсной программы Игры.

10.2. Финальный этап Игры организует муниципальное автономное учреждение «Центр патриотического воспитания».

10.3. Для участия в финальном этапе Игры руководитель команды в первый день проведения предоставляет:

- заявку на участие в финальном этапе Игры в соответствии с приложением № 2 к настоящему Положению;
- документ, подтверждающий отношение к образовательной организации и учреждению, профессиональной образовательной организации, организации или учреждению дополнительного образования города Хабаровска (выписка из приказа о зачислении в организацию или учреждение, справка и т.п.);
- копию приказа о возложении ответственности за жизнь и здоровье участников команды на период участия в финальном этапе Игры;
- согласие руководителя команды на обработку персональных данных в соответствии с приложением № 3 к настоящему Положению;
- на каждого участника команды (кроме руководителя);
- паспорт гражданина Российской Федерации (для участников в возрасте до 14 лет — свидетельство о рождении);
- справка из школы с фотографией участника (для участников профессиональных образовательных организаций — студенческий билет);
- согласие одного из родителей на участие в Игре в соответствии с приложением № 4 к настоящему Положению;
- согласие одного из родителей на обработку персональных данных в соответствии с приложением № 5 к настоящему Положению.

10.4. Конкурсная программа финального этапа Игры.

10.4.1. Виды конкурсов и соревнований Игры между параллелями 5—6-х классов:

- конкурс «Строевая подготовка»;
- конкурс на знание символики, военного вооружения, техники, воинских званий России;
- конкурс «Стрельба»;
- соревнование «Огневой рубеж»;
- спортивное соревнование.

10.4.2. Виды конкурсов и соревнований Игры между параллелями 7—8-х классов:

- конкурс «Строевая подготовка»;
- конкурс на знание символики, военного вооружения, техники, воинских званий России;
- конкурс «Стрельба»;
- соревнование «Огневой рубеж»;
- спортивное соревнование.

10.4.3. Виды конкурсов и соревнований Игры между параллелями 9—10-х классов, обучающимися профессиональных образовательных организаций:

- конкурс «Строевая подготовка»;
- конкурс «Стрельба»;
- соревнование «Огневой рубеж»;
- спортивное соревнование;
- соревнование «Военная медицина»;
- соревнование «Надевание общевоинского защитного костюма и противогаза»;
- соревнование «Метание гранаты»;
- соревнование «Полоса препятствий».

10.5. Конкурсная программа Игры проводится в соответствии с требованиями, установленными согласно приложению № 6 к настоящему Положению.

10.6. Результаты проведения конкурсной программы размещаются не позднее 24 часов после окончания проведения конкурса или соревнования на официальной странице МАУ «Центр патриотического воспитания» в социальной сети «ВКонтакте» (https://vk.com/cpv_khv).

11. Определение победителей Игры

11.1. По итогам участия в финальном этапе Игры определяется победитель Игры в каждой возрастной категории.

Командам, показавшим результаты, следующие по сумме баллов после победителей, присуждаются соответственно II и III места.

11.2. По итогам участия в конкурсной программе Игры в каждой возрастной категории по каждому конкурсу и соревнованию составляются оценочные листы.

Судейская коллегия в соответствии с оценочными листами по каждому конкурсу и соревнованию формирует рейтинг команд в каждой возрастной категории (далее — рейтинг).

Команды вносятся в оценочные листы от наилучшего результата к худшему согласно оценочному листу по каждому конкурсу и соревнованию.

11.3. По каждому конкурсу и соревнованию на основании рейтинга определяется занимаемое место каждой команды Игры.

11.4. В случае наличия решения судейской коллегии Игры о начислении штрафных баллов штрафные баллы суммируются с занятым местом по каждому конкурсу и соревнованию.

11.5. Судейская коллегия в соответствии с оценочными листами по каждому конкурсу и соревнованию формирует итоговый рейтинг команд в каждой возрастной категории (далее — итоговый рейтинг).

Итоговый рейтинг составляется в табличной форме с указанием команды и занятого места согласно оценочному листу по каждому конкурсу и соревнованию с учетом штрафных баллов.

Команды вносятся в итоговый рейтинг от наименьшего до наибольшего занятого места с учетом штрафных баллов согласно оценочному листу по каждому конкурсу и соревнованию.

11.6. Победители Игры определяются на основании сводного рейтинга по наименьшей общей сумме мест и утверждаются протоколом заседания судейской коллегии Игры.

В случае равенства суммы баллов занятых мест конкурсов и соревнований, набранных командами по итогам конкурсной программы, первой в сводный рейтинг вносится команда, набравшая наибольшее количество общей суммы баллов в конкурсе «Строевая подготовка», далее — в соревновании «Полоса препятствий».

Протокол заседания судейской коллегии Игры подписывается главным судьей Игры.

11.7. На основании протокола заседания судейской коллегии Игры управление образования администрации города Хабаровска обеспечивает подготовку и издание постановления администрации города Хабаровска о награждении победителей Игры.

12. Нарушение техники безопасности, правил проведения Игры

12.1. Участники команд, допустившие нарушение правил техники безопасности при проведении конкурсов и соревнований Игры, решением судейской коллегии отстраняются от участия в конкурсной программе Игры.

12.2. В случае недисциплинированного и халатного поведения участников команд, несоблюдения участниками команд требований настоящего Положения судейская коллегия Игры вправе вынести решение:

- о предупреждении команды;
- о начислении штрафных баллов;
- о дисквалификации команды.

12.3. Решение об отстранении команды от участия, вынесении предупреждения, начислении штрафных баллов, дисквалификации команды оформляется протоколом заседания судейской коллегии Игры.

12.4. Недисциплинированное и халатное поведение участников команд включает в себя:

- предъявление недостоверной информации и (или) фиктивных заявочных документов;
- пререкание с судьями, давление на судей и (или) организаторов Игры;
- неэтичное отношение к участникам команд, соперникам, зрителям, судьям или организаторам Игры;
- нецензурная речь;
- выкрики до, во время и после прохождения конкурсных дисциплин Игры, порочащие и (или) оскорбляющие участников, судей, зрителей, организаторов Игры и мешающие проведению Игры;
- курение в местах, не предусмотренных для курения;
- распитие алкогольных напитков;
- небрежное отношение, умышленное повреждение имущества, предоставленного организаторами Игры, имущества других команд;
- несоблюдение во время прохождения конкурсных дисциплин Игры требований, установленных настоящим Положением.

12.5. Начисление штрафных баллов производится путем суммирования к занятому месту команды, полученному на каждом конкурсе или соревновании:

- недисциплинированное и халатное поведение участников команд в случаях, указанных в пункте 12.4 настоящего Положения, — 3 балла за каждый случай;
- несоблюдение требований, предъявляемых к экипировке команд — командному и личному снаряжению для прохождения конкурсных дисциплин Игры — 1 балл;
- предоставление информации о замене участника команды позднее одного дня до дня начала проведения конкурсной программы Игры — 1 балл за каждый случай.

13. Награждение победителей Игры

13.1. Победители и призеры Игры награждаются кубками стоимостью не более 1 800 (одной тысячи восьмисот) рублей, медалями стоимостью не более 130 (ста тридцати) рублей, дипломами стоимостью не более 45 (сорока пяти) рублей согласно приложению № 7 к настоящему Положению, денежными премиями: за I место — 15 000,00 (пятнадцать тысяч) рублей, за II место — 10 000,00 (десять тысяч) рублей, III место — 5 000,00 (пять тысяч) рублей.

13.2. Участники Игры награждаются дипломами стоимостью не более 45 (сорока пяти) рублей.

14. Иные условия

Организаторы Игры оставляют за собой право вносить изменения в условия проведения конкурсных дисциплин Игры, информируя участников не позднее трех календарных дней до дня проведения конкурса или соревнования.

Приложение № 1

к Положению о проведении городской игры «Патриот» в 2026 году

ЭКВИПОВКА

участников команд городской игры «Патриот»

Командное снаряжение:

1. Аптечка первой помощи.
2. Комплект бинтов марлевых медицинских в количестве 3 штук.

Личное снаряжение на каждого участника команды:

1. Паспорт гражданина Российской Федерации (для участников в возрасте до 14 лет — свидетельство о рождении).
2. Справка со школы с фотографией участника (для участников профессиональных образовательных организаций — студенческий билет).
3. Документ, подтверждающий отношение к образовательной организации и учреждению, профессиональной образовательной организации, организации или учреждению дополнительного образования города Хабаровска (выписка из приказа о зачислении в организацию или учреждение, справка и т.п.).
4. Копия приказа о возложении ответственности за жизнь и здоровье участников команды на период участия в Игре.
5. Согласие на обработку персональных данных.
6. Согласие одного из родителей на участие в Игре.
7. Комплект спортивной (военно-полевой) формы одежды.
8. Комплект парадной формы одежды.
9. Спортивная обувь.
10. Обувь для строевых занятий.
11. Головной убор.
12. Перчатки.
13. Питьевая вода.
14. Противогоаз.

Командное и личное снаряжение используется исходя из требований конкурсной программы Игры.

При отсутствии личного снаряжения на каждого участника команда к участию в конкурсной программе Игры не допускается.

Приложение № 2
к Положению о проведении городской игры «Патриот» в 2026 году

ЗАЯВКА на участие в городской игре «Патриот»

Название команды _____
Наименование организации или учреждения _____

№ п\п	Фамилия, имя, отчество (последнее — при наличии)	Дата рождения (число, месяц, год)	Место обучения, класс (курс)	Допуск врача к соревнованиям и выполнению нормативов ВФСК «Готов к труду и обороне»
1	2	3	4	5

Подпись, печать медицинского сотрудника _____
Командир команды _____
(фамилия, имя, отчество полностью (последнее — при наличии))

Руководитель команды _____
(фамилия, имя, отчество полностью (последнее — при наличии),
место работы, должность, контактный телефон)

Дата _____
Директор организации или учреждения _____ / _____
М.П.

Приложение № 3
к Положению о проведении городской игры «Патриот» в 2026 году

СОГЛАСИЕ гражданина на обработку персональных данных

Я, _____
(фамилия, имя, отчество (при наличии))
зарегистрированный(-ая) по адресу: _____,
паспорт: серия _____, № _____ выдан _____,
в соответствии с Федеральным законом от 27 июля 2006 года № 152-ФЗ «О персональных данных» свободно, своей волей и в своем интересе даю согласие должностным лицам администрации города Хабаровска на обработку моих персональных данных, включая обработку (любое действие (операцию) или совокупность действий (операций), совершаемых с использованием средств автоматизации или без использования таких средств с персональными данными, включая сбор, запись, систематизацию, накопление, хранение, уточнение (обновление, изменение), извлечение, использование, передачу (распространение, предоставление, доступ), обезличивание, блокирование, удаление, уничтожение) моих персональных данных, содержащихся в заявке на участие в городской игре «Патриот».

Я проинформирован(-а) о том, что обработка моих персональных данных будет осуществляться в полном соответствии с Федеральным законом от 27 июля 2006 года № 152-ФЗ «О персональных данных».

Настоящее согласие дается мной в целях участия в городской игре «Патриот» на следующие данные:

1. Фамилия, имя, отчество (при наличии).
2. Место работы (полное наименование).
3. Занимаемая должность.
4. Контактный телефон.

Настоящее согласие дано мной бессрочно с правом отзыва.

Настоящее согласие вступает в силу с момента его подписания.

Я оставляю за собой право отозвать свое согласие в любое время посредством составления соответствующего письменного документа, который может быть направлен мной в адрес администрации города Хабаровска по почте заказным письмом с уведомлением о вручении либо вручен лично представителю администрации города Хабаровска и зарегистрирован в соответствии с правилами делопроизводства.

Я ознакомлен(-а) с тем, что в случае отзыва согласия на обработку персональных данных администрация города Хабаровска вправе продолжить обработку персональных данных без моего согласия при наличии оснований, указанных в пунктах 2—11 ча-

сти 1 статьи 6, части 2 статьи 10 и части 2 статьи 11 Федерального закона от 27 июля 2006 года № 152-ФЗ «О персональных данных».

_____ (подпись) _____ (инициалы, фамилия)
«__» _____ 2026 года

Приложение № 4
к Положению о проведении городской игры «Патриот» в 2026 году

СОГЛАСИЕ на участие в городской игре «Патриот» в 2026 году

Я, _____,
являюсь родителем (законным представителем) несовершеннолетнего(-ей) _____

настоящим сообщаю, что:

- согласен(-а) на участие моего ребенка в городской игре «Патриот» в 2026 году;
- согласен(-а) на участие моего ребенка в спортивных и военно-спортивных мероприятиях конкурсах и соревнованиях, согласно положению о проведении городской игры «Патриот» в 2026 году;
- мой ребенок не употребляет алкогольной продукции, наркотических, сильнодействующих психотропных медицинских веществ и токсических средств, не склонен(-на) к хищению чужого имущества, нарушению общественного порядка и иным противоправным антиобщественным проявлениям;
- ознакомлен с конкурсной программой и положением о проведении городской игры «Патриот» в 2026 году;
- гарантирую соблюдение моим ребенком правил поведения во время проведения городской комбинированной игры «Патриот», правил техники безопасности и пожарной безопасности, санитарно-гигиенических норм, исполнение законных требований руководителя команды, судей и организаторов;
- проинформирован, что в случае необходимости при проявлении у моего ребенка признаков заболевания, получения травмы он будет изолирован в медицинское учреждение, возможно госпитализирован;
- разрешаю осуществление фото- и видеосъемки моего ребенка, проведение интервьюирования, использование изображения несовершеннолетнего, включая материалы фото- и видеосъемки, аудиозаписи, а также его цитат и интервью, полученные в ходе проведения городской игры «Патриот», в том числе их обнародование, публикацию и дальнейшее, в том числе повторное, использование и распространение в средствах массовой информации, сети Интернет.

«__» _____ 2026 года _____ / _____
(подпись) (инициалы, фамилия)

Приложение № 5
к Положению о проведении городской игры «Патриот» в 2026 году

СОГЛАСИЕ гражданина на обработку персональных данных

Я, _____
(фамилия, имя, отчество (при наличии))

зарегистрированный(-ая) по адресу: _____, паспорт: серия _____, № _____ выдан _____, в соответствии с Федеральным законом от 27 июля 2006 года № 152-ФЗ «О персональных данных» свободно, своей волей и в своем интересе даю согласие должностным лицам администрации города Хабаровска на обработку моих персональных данных, включая обработку (любое действие (операцию) или совокупность действий (операций), совершаемых с использованием средств автоматизации или без использования таких средств с персональными данными, включая сбор, запись, систематизацию, накопление, хранение, уточнение (обновление, изменение), извлечение, использование, передачу (распространение, предоставление, доступ), обезличивание, блокирование, удаление, уничтожение) моих персональных данных, содержащихся в заявке на участие в городской игре «Патриот».

Я проинформирован(-а) о том, что обработка моих персональных данных будет осуществляться в полном соответствии с Федеральным законом от 27 июля 2006 года № 152-ФЗ «О персональных данных».

Настоящее согласие дается мной в целях участия в городской игре «Патриот» на следующие данные:

1. Фамилия, имя, отчество (при наличии).
2. Дата рождения.
3. Место учебы (полное наименование организации).

Настоящее согласие дано мной бессрочно с правом отзыва, вступает в силу с момента его подписания.

Я оставляю за собой право отозвать свое согласие в любое время посредством составления соответствующего письменного документа, который может быть направлен мной в адрес администрации города Хабаровска по почте заказным письмом с уведомлением о вручении либо вручен лично представителю администрации города Хабаровска и зарегистрирован в соответствии с правилами делопроизводства.

Я ознакомлен(-а) с тем, что в случае отзыва согласия на обработку персональных данных администрация города Хабаровска вправе продолжить обработку персональных данных без моего согласия при наличии оснований, указанных в пунктах 2—11 части 1 статьи 6, части 2 статьи 10 и части 2 статьи 11 Федерального закона от 27 июля 2006 года № 152-ФЗ «О персональных данных».

_____ (подпись) _____ (инициалы, фамилия)
«__» _____ 2026 года

Отметка о согласии родителя (законного представителя) на обработку персональных данных несовершеннолетнего _____.

Приложение № 6
к Положению о проведении городской игры «Патриот» в 2026 году

ОПИСАНИЕ конкурсной программы городской игры «Патриот» в 2026 году

1. Конкурс «Строевая подготовка»

- 1.1. В конкурсе принимает участие команда в полном составе.
- 1.2. Командное снаряжение: аптечка первой помощи.
- 1.3. Личное снаряжение: паспорт гражданина Российской Федерации (для участников в возрасте до 14 лет — свидетельство о рождении, справка из школы с фотографией участника), парадная форма одежды, обувь для строевых занятий, головной убор, перчатки.
- 1.4. Конкурс включает в себя выполнение строевых приемов:
 - 1.4.1. Действия в составе команды на месте

Построение в двухшереножный строй по командам командира «Отделение — ко мне», «В две шеренги, становись».

Выход командира отделения на середину строя.

Выполнение команд «Равняйся», «Смирно», «Равнение — на середину».

Подход командира к судье и доклад о готовности к конкурсу.

Тест доклада: «Товарищ главный судья, команда _____ (образовательное учреждение) для участия в игре «Патриот» построена (или готова). Командир команды _____ (фамилия).

Ответ команды на приветствие судьи.

Выполнение команды «Вольно».

Возвращение командира отделения в строй.

Выход командира на середину строя.

Выполнение команд «Равняйся», «Смирно», «Вольно», «Заправиться», «Разойдись».

Построение в одношереножный строй по командам «Отделение — ко мне», «В одну шеренгу становись».

Выход командира на середину строя.

Выполнение отделением команд «Равняйся», «Смирно», «По порядку — рассчитайся», «На первый и второй — рассчитайся».

Выполнение перестроений из одной шеренги в две и обратно.

Выполнение команд «Направо», «Налево», «Кругом».

Выполнение команд «Средина — курсант _____ (фамилия), от середины влево, вправо на _____ (количество) шагов разойдись», «К середине сомкнись».
 - 1.4.2. Одиночная строевая подготовка

Команда находится в двухшереножном строю.

Командир команды находится перед строем на середине на удалении 10—15 шагов, лицом к строю.

Судья определяет двух (один из первой шеренги, второй из второй шеренги) участников, которые по команде командира выполняют строевые приемы:

 - выход из строя («Курсант _____ (фамилия), выйди из строя на _____ (количество) шагов»);
 - повороты на месте («Направо», «Налево», «Кругом»);
 - движение строевым шагом («Шагом — Марш»);
 - повороты в движении («Направо», «Налево», «Кругом — Марш»);
 - выполнение воинского приветствия («Начальник — Слева», «Начальник — Справа»);
 - движение строевым шагом на месте («На месте»);
 - остановка («Стой»);
 - подход к начальнику («Курсант _____ (фамилия), ко мне»);
 - возвращение в строй («Встать в строй»).
 - 1.4.3. Действия в составе отделения в движении

Отделение находится в колонну по два. Командир отделения находится перед строем (на середине на удалении двух-трех шагов, лицом к строю).

Командир отделения подает команды «Равняйся», «Смирно», «С места строевым шагом (поворачивается на 180 градусов) — марш».

Отделение выполняет движение строевым шагом.

Командир отделения подает команды «Правое плечо вперед марш — прямо», «Левое плечо вперед марш — прямо».

Отделение выполняет изменение направления движения (по диагонали).

Командир отделения подает команды «Отделение, направо», «Отделение, налево», «Отделение, кругом марш».

Отделение выполняет повороты в движении.

Командир отделения подает команды «Отделение, полшага — марш», «Отделение, полный шаг».

Отделение выполняет движение в полшага.

Командир отделения за 10—15 шагов до судьи подает команды «Отделение, смирно. Равнение — направо».

Отделение в строю выполняет воинское приветствие, ответ на приветствие и благодарность.

Командир отделения останавливает отделение, подает команды «Равняйся», «Смирно», «С места с песней шагом (поворачивается на 180 градусов) — марш».

Отделение выполняет движение походным шагом с песней.

Для 5—6-х классов после прохождения с песней командир отделения останавливает отделение, подает команду «Отделение, на месте стой».

Для 7—8-х классов, 9—10-х классов после прохождения с песней командир отделения останавливает отделение, подает команду «Отделение, стой».
- 1.5. Места команд определяются по наибольшей сумме баллов, полученной командой за выполнение всех элементов строевой подготовки.
2. Конкурс на знание истории, символики, военного вооружения, техники, воинских званий России
 - 2.1. В конкурсе принимает участие команда в полном составе.

Конкурс проводится для параллелей 5—6-х, 7—8-х классов.
 - 2.2. Личное снаряжение: паспорт гражданина Российской Федерации (для участников в возрасте до 14 лет — свидетельство о рождении, справка со школы с фотографией участника), парадная или спортивная (военно-полевая) форма одежды.
 - 2.3. Конкурс проводится в форме индивидуального тестирования. Время выполнения тестирования — 15 минут.
 - 2.4. Направления тестирования для параллелей 5—6-х классов:
 - знание государственной символики России, Хабаровского края, города Хабаровска (флаг, герб, гимн);
 - военная техника и вооружение России.
 - 2.5. Направления тестирования для параллелей 7—8-х классов:
 - знание государственной символики России, Хабаровского края, города Хабаровска (флаг, герб, гимн);
 - военная техника и вооружение России;
 - воинские звания в Вооруженных силах России.
 - основные сражения Великой Отечественной войны 1941—1945 годов;

- великие полководцы Великой Отечественной войны, Герои Советского Союза, Герои Российской Федерации.
- 2.6. За каждый правильный ответ начисляется один балл.

Баллы, набранные всеми участниками команды, суммируются. Победителем становится команда, набравшая наибольшую сумму баллов.
3. Конкурс «Стрельба»
 - 3.1. В конкурсе принимает участие команда в полном составе.
 - 3.2. Командное снаряжение: аптечка первой помощи.

Личное снаряжение: паспорт гражданина Российской Федерации (для участников в возрасте до 14 лет — свидетельство о рождении, справка со школы с фотографией участника), спортивная (военно-полевая) форма одежды, спортивная обувь.
 - 3.3. В конкурсе используется пневматическая винтовка с открытым прицелом.

Участие команд допускается с использованием командной или судейской пневматической винтовки, пули предоставляются организаторами Игры.
 - 3.4. Мишень «MEGA», черно-белая, диаметр — 120 мм согласно приложению к настоящему Описанию.
 - 3.5. Время для выполнения зачетных выстрелов — не более 4 минут.

Участники команды выполняют три пробных, пять зачетных выстрелов с расстояния 10 метров.
 - 3.6. Для параллелей 5—6-х классов стрельба выполняется по мишени в положении сидя с опорой локтями на стол.

Для параллелей 7—8-х классов, 9—10-х классов, обучающихся профессиональных образовательных организаций стрельба выполняется в положении стоя без упора.
 - 3.7. Руководителям, участникам команд запрещено корректировать стрельбу участников команд во время выполнения зачетных выстрелов, а также находиться на рубеже ведения огня.
 - 3.8. Результаты конкурса определяются по сумме пяти зачетных выстрелов участников команды.

Победителем признается команда, набравшая наибольшую сумму зачетных выстрелов всех участников команд.
4. Соревнование «Огневой рубеж»
 - 4.1. В конкурсе принимает участие команда в полном составе.
 - 4.2. Командное снаряжение: аптечка первой помощи.

Личное снаряжение: паспорт гражданина Российской Федерации (для участников в возрасте до 14 лет — свидетельство о рождении, справка со школы с фотографией участника), спортивная (военно-полевая) форма одежды, спортивная обувь.
 - 4.3. Для 5—6-х классов соревнование «Огневой рубеж» включает рубеж «Разборка и сборка автомата».

В соревновании используется макет массогабаритного АК-74 (далее — автомат). Участие команд допускается с использованием судейского автомата.
 - 4.4. Для 7—8-х классов, 9—10-х классов соревнование «Огневой рубеж» включает три рубежа:
 - разборка и сборка автомата;
 - разряжение и снаряжение 30 патронами магазина АК-74 (далее — магазин);
 - стрельба из пневматической винтовки.

В соревновании используется автомат, 30 патронов и магазин АК-74, пневматическая винтовка с открытым прицелом, опускающиеся мишени (типа «биатлон») диаметром 50 мм.

Участие команд допускается с использованием судейского автомата, командной или судейской пневматической винтовки (пули предоставляются организаторами Игры), судейского магазина и патронов.
 - 4.5. Каждый участник команды проходит по очереди рубежи и передает эстафету следующему участнику команды касанием ладони.
 - 4.6. Порядок выполнения рубежа «Разборка и сборка автомата»: первый участник команды осуществляет разборку автомата, второй участник команды осуществляет сборку автомата, и так далее до десятого участника команды.

Порядок разборки автомата:

 - отделить магазин, снять автомат с предохранителя, отвести рукоятку затворной рамы назад, отпустить рукоятку, произвести контрольный спуск, нажав на спусковой крючок в положении автомата под углом 45—60 градусов от поверхности стола;
 - вынуть пенал с принадлежностями;
 - отделить шомпол, отсоединить дульный тормоз-компенсатор, снять крышку ствольной коробки;
 - вынуть возвратный механизм, вынуть затворную раму с газовым поршнем и затвором, отделить затвор из затворной рамы, отсоединить газовую трубку со ствольной накладкой.

Части и механизмы автомата укладывают в порядке разборки, обращаться с ними осторожно, не класть одну часть на другую, не применять излишних усилий и резких ударов.

Сборка автомата осуществляется в обратной последовательности, после присоединения крышки ствольной коробки спустить курок с боевого взвода в положении автомата под углом 45—60 градусов от поверхности стола и поставить автомат на предохранитель.

За каждое нарушение последовательности сборки, разборки автомата накладывается штрафной балл.

Каждое падение детали на деталь учитывается как ошибка, и накладывается штрафной балл. Падение элемента автомата со стола не учитывается как ошибка, при этом упавшая деталь поднимается участником самостоятельно.

При выполнении разборки и сборки автомата запрещается производить удары о поверхность стола, каждый удар учитывается как ошибка, накладываются штрафные баллы за каждый удар.
 - 4.7. Порядок выполнения рубежа «Разряжение и снаряжение магазина»: первый участник команды осуществляет разряжение магазина, второй участник команды осуществляет снаряжение, и так далее до десятого участника команды.
 - 4.8. Порядок выполнения рубежа «Стрельба из пневматической винтовки»: участники команды выполняют пять зачетных выстрелов с расстояния 10 метров в положении стоя без упора.

Руководителям, участникам команд запрещено корректировать стрельбу участников команд во время выполнения выстрелов, а также находиться на рубеже ведения огня.
 - 4.9. В случае ошибок при выполнении упражнений на рубежах, не переданной эстафеты на каждом рубеже каждым участником накладываются штрафные баллы.
 - 4.10. Штрафные баллы — это дополнительное время, которое суммируется с общим временем прохождения соревнования:

— ошибки за каждое нарушение (последовательности сборки, разборки автомата, каждое падение детали на деталь, каждый удар о поверхность стола) — 3 секунды;
— за каждое непопадание зачетного выстрела — 15 секунд.

4.11. Результаты соревнования «Огневой рубеж» определяются по сумме общего времени выполнения командой упражнений на рубежах и штрафных баллов.

Команда, показавшая наименьший по времени результат, признается победителем.

5. Спортивное соревнование

5.1. Спортивное соревнование включает в себя выполнение нормативов Всероссийского физкультурно-спортивного комплекса «Готов к труду и обороне»: «Бег на 60 метров», «Бег на 1 000 метров», «Наклоны на гимнастической скамье», «Поднимание туловища из положения лежа на спине», «Прыжок в длину», «Подтягивание (юноши), сгибание и разгибание рук в упоре лежа (девушки)».

В соревновании принимает участие команда в полном составе.

5.2. Командное снаряжение: аптечка первой помощи.

Личное снаряжение: паспорт гражданина Российской Федерации (для участников в возрасте до 14 лет — свидетельство о рождении, справка со школы с фотографией участника), спортивная (военно-полевая) форма одежды, спортивная обувь, питьевая вода.

5.3. Соревнования выполняются в соответствии с методическими рекомендациями по организации и выполнению нормативов испытаний (тестов) Всероссийского физкультурно-спортивного комплекса «Готов к труду и обороне», утвержденными министерством спорта Российской Федерации 29.05.2023.

5.4. Результаты каждого соревнования определяются по наилучшей сумме результатов выполнения нормативов упражнений каждым участником команды.

6. Соревнование «Военная медицина»

6.1. В конкурсе принимает участие команда в полном составе.

Конкурс проводится для параллелей 9—10-х классов, профессиональных образовательных учреждений.

6.2. Командное снаряжение: аптечка первой помощи, комплект бинтов марлевых медицинских в количестве трех штук.

Личное снаряжение: паспорт гражданина Российской Федерации, спортивная (военно-полевая) форма одежды, спортивная обувь, головной убор, питьевая вода.

6.3. Соревнование включает в себя оказание первой медицинской помощи и выполнение одного из нормативов по военно-медицинской подготовке (далее — НВМП).

Участники команды выполняют НВМП, оказывают первую медицинскую помощь пострадавшему и осуществляют его транспортировку в условное место.

Команда находится в одношереножном строю.

6.4. Нормативы:

— НВМП № 2 — наложение первичной повязки на голову;

— НВМП № 3 — наложение резинового кровоостанавливающего жгута на бедро (плечо);

— НВМП № 5 — наложение шин из подручного материала при переломах костей верхних и нижних конечностей;

— НВМП — переноска раненых на носилках.

НВМП № 2, 3, 5 сдают по одному участнику от команды по решению судьи, норматив по переноске раненого выполняет команда в полном составе.

6.5. Условия для назначения штрафного времени:

— наложение жгута на несоответствующую область — 10 секунд;

— наложение жгута на оголенное тело без подкладки, ущемление жгутом кожи — 10 секунд;

— не обозначил время наложения жгута — 10 секунд;

— неправильное наложение жгута, что может вызвать повторное кровотечение, угрожающее жизни раненого (расслабление или соскальзывание) — 20 секунд;

— недостаточно точно подогнана шина — 20 секунд;

— недостаточная фиксация шины — 20 секунд;

— нарушение последовательности работы при наложении шины — 20 секунд;

— наложение шины не дает необходимой иммобилизации раненой конечности — 20 секунд;

— повязка наложена слабо (сползает) или при ее наложении образуются «карманы», складки — 20 секунд;

— повязка не закреплена или закреплена узлом над раной — 20 секунд;

— при переноске раненого утяжеление его состояния при неправильно выбранном положении на носилках или недостаточно щадящем обращении с ним — 20 секунд.

6.6. Результаты команды определяются по общей сумме времени, затраченного на выполнение соревнования и сумме штрафных баллов. Победителем признается команда, набравшая наименьшую сумму баллов.

7. Соревнование «Надевание общевойскового защитного костюма и противогаза»

7.1. В конкурсе принимает участие вся команда.

Конкурс проводится для параллелей 9—10-х классов, профессиональных образовательных учреждений.

7.2. Командное снаряжение: аптечка первой помощи.

Личное снаряжение: паспорт гражданина Российской Федерации, спортивная (военно-полевая) форма одежды, спортивная обувь, головной убор, питьевая вода, противогаз.

7.3. Соревнование включает в себя надевание общевойскового защитного комплекта и противогаза в соответствии с нормативом № 4а сборника нормативов по боевой подготовке Сухопутных войск.

Общевойсковой защитный комплект предоставляется организаторами.

Команда находится в одношереножном строю. Общевойсковой защитный комплект и противогаз находятся перед участниками на земле.

Судья определяет трех участников команды для сдачи норматива и подает команду: «Плащ в рукава, чулки, перчатки — надеть, газы».

7.4. Порядок действий участников соревнования:

— извлекают защитные чулки и перчатки;

— надевают защитные чулки швами наружу ног, застегивают хлястики и подвязывают тесемки к поясному ремню;

— выполняют команду «Газы»;

— надевают перчатки;

— разворачивают защитный плащ, надевают его в рукава, набрасывают капюшон;

— застегивают борта плаща;

— надевают петли на большие пальцы поверх перчаток.

7.5. Условия для назначения штрафного времени:

— надевание защитных чулок с застегнутыми хлястиками — 30 секунд;

— не застегнут один шпенок борта плаща — 15 секунд;

— не полностью надеты чулки или не закреплены — 15 секунд;

— не застегнуто более двух шпенок борта плаща — 30 секунд;

— при надевании повреждены средства защиты — 15 секунд;

— при надевании противогаза обучаемый не закрыл глаза и не затаил дыхание или после надевания противогаза не сделал полный выдох — 30 секунд;

— шлем-маска (маска) надета с перекосом — 30 секунд;

— допущено образование таких складок или перекосов, при которых наружный воздух может проникнуть под шлем-маску — 30 секунд;

— не полностью навинчена (ввернута) противогазовая коробка — 30 секунд.

7.6. Результаты каждого участника суммируются. Результаты команды определяются по наименьшей сумме времени, затраченного на выполнение норматива каждым участником.

8. Соревнование «Полоса препятствий»

8.1. В конкурсе принимает участие команда в полном составе, кроме девушек.

Конкурс проводится для параллелей 9—10-х классов, профессиональных образовательных учреждений.

8.2. Командное снаряжение: аптечка первой помощи.

Личное снаряжение: паспорт гражданина Российской Федерации, спортивная (военно-полевая) формы одежды, спортивная обувь, головной убор, питьевая вода.

8.3. Исходное положение — лежа для метания гранат.

8.4. Порядок действий для выполнения соревнования:

— метнуть гранату массой 600 граммов на 15 метров по стенке (проломам) или по площадке размером 1 x 2,6 метра перед стенкой (засчитывается прямое попадание).

При непопадании продолжить метание, но не более трех раз. В случае непопадания с трех попыток назначается 5 секунд штрафного времени;

— встать, пробежать 100 метров по дорожке по направлению к линии начала полосы;

— обежать флажок;

— пробежать по проходам лабиринта;

— перелезть через забор, влезть по вертикальной лестнице на второй (изогнутый) отрезок разрушенного моста;

— пробежать, перепрыгнув через разрыв, и соскочить на землю из положения стоя с конца последнего отрезка балки;

— преодолеть три ступени разрушенной лестницы с обязательным касанием двумя ногами земли между ступенями, пробежать под четвертой ступенью;

— пролезть в пролом стенки;

— обежать флажок;

— пробежать и прыжком преодолеть стенку;

— взбежать по наклонной лестнице на четвертую ступень и сбегать по ступеням разрушенной лестницы;

— влезть по вертикальной лестнице на балку разрушенного моста, пробежать по балкам, перепрыгивая через разрывы, и сбегать по наклонной лестнице;

— обежав флажок, пробежать в обратном направлении — 100 метров по дорожке.

8.5. Все препятствия должны быть преодолены по очереди, участник не приступает к преодолению следующего препятствия, пока не преодолеет предыдущее.

Если участник не смог преодолеть препятствие, не обежал флажок, ему назначается 60 секунд штрафного времени.

8.6. Результаты соревнования определяются по общей сумме времени прохождения соревнования каждым участником команды с учетом штрафных баллов.

Команда, набравшая наименьшую сумму баллов, признается победителем.

9. Соревнование «Метание гранаты»

9.1. В конкурсе принимает участие команда в полном составе.

Соревнование проводится для параллелей 9—10-х классов, профессиональных образовательных учреждений.

9.2. Командное снаряжение: аптечка первой помощи.

Личное снаряжение: паспорт гражданина Российской Федерации, спортивная (военно-полевая) формы одежды, спортивная обувь, головной убор, питьевая вода.

9.3. Метание гранаты на дальность производится на ровной площадке от прямой планки в размеченный сектор или «коридор».

Вес гранаты: для юношей — 700 граммов, для девушек — 500 граммов.

Дорожка для разбега должна иметь покрытие из твердых материалов или резины. Покрытие дорожки должно быть на одном уровне с полом приземления. Допускается разбег по травяному покрову.

Длина дорожки разбега — не менее 25 метров, не более 36,5 метра, ширина — 4 метра на всем ее протяжении или на восьми последних метрах разбега.

9.4. Метание гранаты производится по команде судьи, выполняется с прямого разбега способом «из-за спины через плечо». Запрещено метать гранату с поворотом.

На подготовку и выполнение попытки в метании дается 1 минута. Участник выполняет три попытки. В зачет идет лучший результат.

Измерение производится от линии метания до места приземления гранаты.

9.5. Попытка аннулируется, если участник команды:

— выполнит метание без разрешения судьи;

— выполнит метание после того, как истекло время, отведенное на попытку;

— коснется какой-либо частью тела грунта в секторе или «коридоре»;

— наступит на планку или заденет ее сверху;

— уронит гранату, которая упадет вне дорожки для разбега;

— покинет дорожку для разбега раньше, чем граната приземлится в поле;

— покинет дорожку для разбега из неустойчивого положения;

— граната упадет вне сектора или «коридора» или на боковую линию;

— выйдет через планку вперед после броска до команды «Есть!»;

— после броска и команды «Есть!» участник выйдет через планку или «усы» вперед.

Команду «Есть!» судья подает после приземления снаряда и при условии, если участник после броска примет устойчивое положение и покинет место метания, не нарушив правил.

При нарушении правил метания судья командует «Нет!» и одновременно дает отмену красным флажком.

9.6. Результаты участников команды определяются по лучшему результату из трех возможных попыток.

9.7. Результаты соревнования определяются по общей сумме лучших результатов каждого участника команды.

Команда, набравшая наибольшую сумму баллов, признается победителем.

Приложение
к Описанию конкурсной программы
городской
игры «Патриот» в 2026 году

Приложение
к распоряжению администрации города Хабаровска
от 13.02.2026 № 53-р

МИШЕНЬ
городской игры «Патриот» в 2026 году



Приложение № 7
к Положению о проведении городской
игры «Патриот» в 2026 году

СОСТАВ
комиссии по рассмотрению материалов и предложений о присвоении звания
«Почетный гражданин города Хабаровска»

1.	Вице-мэр города – первый заместитель мэра города по экономическим вопросам администрации города Хабаровска	– председатель комиссии
2.	Заместитель мэра города по социальным вопросам администрации города Хабаровска	– заместитель председателя комиссии
3.	Консультант управления социального развития администрации города Хабаровска	– секретарь комиссии
4.	Председатель Хабаровской городской думы	
5.	Председатель Общественной палаты города Хабаровска	
6.	Председатель молодежной палаты при Хабаровской городской думе	
7.	Председатель ОО «Хабаровский городской союз женщин»	
8.	Председатель Совета почетных граждан города Хабаровска	
9.	Заместитель председателя Совета по предпринимательству при мэре города Хабаровска	
10.	Председатель Хабаровской городской организации Всероссийской общественной организации ветеранов (пенсионеров) войны, труда, Вооруженных сил и правоохранительных органов	
11.	Начальник юридического управления администрации города Хабаровска	
12.	Председатель Совета лауреатов премии имени Якова Дьяченко	
13.	Президент автономной некоммерческой организации «Хабаровский клуб «Авторетро-100»	

АДМИНИСТРАЦИЯ ГОРОДА ХАБАРОВСКА
ПОСТАНОВЛЕНИЕ
13.02.2026 № 605
г. Хабаровск

О проведении аукциона на право заключения договора аренды земельного участка с местоположением: Хабаровский край, г. Хабаровск, ул. Джамбула, для строительства площадок для занятий спортом

На основании Земельного кодекса Российской Федерации, Устава городского округа «Город Хабаровск», в соответствии с приказом Министерства строительства и жилищно-коммунального хозяйства Российской Федерации от 15.05.2020 № 264/пр «Об установлении срока, необходимого для выполнения инженерных изысканий, осуществления архитектурно-строительного проектирования и строительства зданий, сооружений, в целях расчета срока договора аренды земельного участка, находящегося в государственной или муниципальной собственности», постановлением администрации города Хабаровска от 09.09.2015 № 3190 «Об утверждении Порядка организации и проведения аукциона по продаже земельного участка или аукциона на право заключения договора аренды земельного участка на территории городского округа «Город Хабаровск» и определения начальной цены предмета аукционов» администрация города Хабаровска

ПОСТАНОВЛЯЕТ:

1. Провести аукцион в электронной форме на право заключения договора аренды земельного участка, находящегося в муниципальной собственности (дата и номер регистрации: 17.04.2023 № 27:23:0020227:167-27/020/2023-1), для строительства площадок для занятий спортом. Адрес (местоположение): Хабаровский край, г. Хабаровск, ул. Джамбула. Кадастровый номер земельного участка 27:23:0020227:167, площадь — 1 930 кв. м, категория земель — земли населенных пунктов. Предельное количество надземных этажей: минимум — 1 этаж. Максимальный процент застройки в границах земельного участка — 60%. Срок аренды земельного участка — 30 месяцев.

2. Департаменту архитектуры, строительства и землепользования администрации города Хабаровска (Сутурин О.Б.) организовать работу по подготовке к проведению аукциона в электронной форме на право заключения договора аренды земельного участка, указанного в п. 1 настоящего постановления.

3. Департаменту муниципальной собственности администрации города Хабаровска (Неумыва Е.М.) по результатам аукциона в электронной форме заключить договор аренды земельного участка, указанного в п. 1 настоящего постановления, с победителем аукциона либо с лицом, которым подана единственная заявка на участие в аукционе, с заявителем, признанным единственным участником аукциона, с единственным принявшим участие в аукционе его участником на условиях, указанных в извещении о проведении аукциона.

4. Пресс-службе администрации города Хабаровска (Лесков А.Н.) обнародовать настоящее постановление путем опубликования (размещения) в сетевом издании «Интернет-портал «Хабаровские вести» (KHAB-VESTI.RU).

5. Контроль за выполнением настоящего постановления возложить на заместителя мэра города — директора департамента архитектуры, строительства и землепользования администрации города Хабаровска Сутурин О.Б., заместителя мэра города — директора департамента муниципальной собственности администрации города Хабаровска Неумыва Е.М.

И.о. мэра города Хабаровска Д.В. МИТРОФАНОВ

АДМИНИСТРАЦИЯ ГОРОДА ХАБАРОВСКА
ПОСТАНОВЛЕНИЕ
13.02.2026 № 606
г. Хабаровск

Об изъятии для муниципальных нужд земельного участка с кадастровым номером 27:23:0020331:5 и помещений в расположенном на нем многоквартирном доме № 50Ж по ул. Серышева в городе Хабаровске

В соответствии со ст. 32 Жилищного кодекса Российской Федерации, ст. 49, 52, 56.6, 56.10 Земельного кодекса Российской Федерации, п. 26 ч. 1 ст. 16 Федерального закона от 06.10.2003 № 131-ФЗ «Об общих принципах организации местного самоуправления в Российской Федерации», подпунктом 2.3.3 пункта 2.3 Положения о департаменте архитектуры, строительства и землепользования, утвержденного решением Хабаровской городской думы от 29.11.2016 № 459, постановлением

ОПИСАНИЕ

видов наград для победителей и призеров финального этапа городской игры «Патриот» в 2026 году

1. Бланк диплома представляет собой вертикальный лист матовой бумаги формата А4 (210 x 297 см).

На бланке диплома размещаются:

- в центре верхней части — цветное изображение герба городского округа «Город Хабаровск»;
- под гербом городского округа «Город Хабаровск» — слово «Диплом»;
- под словами «Диплом» — слово «Награждается», под словом «Награждается» — место для текста о награждении;
- слева в нижней части бланка помещены слова «Мэр города Хабаровска», справа на том же уровне — инициалы и фамилия мэра города Хабаровска;
- в центре нижней части бланка под инициалами и фамилией мэра города Хабаровска помещаются слова «2026 год».

2. Медали:

- металлические с покрытием под золото, серебро и бронзу соответственно;
- диаметр — не менее 50 мм, толщина — не менее 3 мм;
- крепление для ленты — соединительное кольцо и карабин;
- эмблема — цветная с логотипом городской игры «Патриот» в 2026 году диаметром не менее 25 мм.

3. Кубок:

- стандартной формы, диаметром не менее 200 мм, высотой не менее 150 мм, укомплектован крышкой;
- постамент — черного или серого цвета, размер 100*100*80 мм;
- чаша кубка должна быть изготовлена из металла, диаметром не менее 200 мм, высота чаши не менее 160 мм;
- комплектуется металлической табличкой с нанесением слов «1-е место», ниже — слов «Городская игра «Патриот» в 2026 году».

АДМИНИСТРАЦИЯ ГОРОДА ХАБАРОВСКА
РАСПОРЯЖЕНИЕ
13.02.2026 № 53-р
г. Хабаровск

О внесении изменений в распоряжение администрации города Хабаровска от 28.01.2025 № 41-р «Об утверждении состава комиссии по рассмотрению материалов и предложений о присвоении звания «Почетный гражданин города Хабаровска» и признании утратившими силу отдельных муниципальных правовых актов

В соответствии с решением Хабаровской городской думы от 25.01.2022 № 751 «О звании «Почетный гражданин города Хабаровска» и признании утратившими силу отдельных муниципальных правовых актов», на основании Устава городского округа «Город Хабаровск»:

1. Внести в распоряжение администрации города Хабаровска от 28.01.2025 № 41-р «Об утверждении состава комиссии по рассмотрению материалов и предложений о присвоении звания «Почетный гражданин города Хабаровска» и признании утратившими силу отдельных муниципальных правовых актов» следующие изменения:

1.1. В пункте 4 слова «заместителя мэра города по социальным вопросам Ярошенко А.С.» заменить словами «и.о. заместителя мэра города по социальным вопросам Круш Л.А.».

1.2. Состав комиссии по рассмотрению материалов и предложений о присвоении звания «Почетный гражданин города Хабаровска» изложить в редакции согласно приложению к настоящему распоряжению.

2. Пресс-службе администрации города Хабаровска (Лесков А.Н.) обнародовать настоящее распоряжение путем опубликования (размещения) в сетевом издании «Интернет-портал «Хабаровские вести» (KHAB-VESTI.RU).

3. Контроль за выполнением настоящего распоряжения возложить на и.о. заместителя мэра города по социальным вопросам администрации города Хабаровска Круш Л.А.

И.о. мэра города Хабаровска Д.В. МИТРОФАНОВ

администрации города Хабаровска от 22.01.2019 № 122 «О признании многоквартирного дома № 50Ж по ул. Серышева аварийным и подлежащим реконструкции и определению сроков отселения жильцов», договором от 26.09.2017 № 4/2017 о развитии застроенной территории в границах ул. Серышева — ул. Джамбула — Амурского бульвара — ул. Шеронова в Кировском районе г. Хабаровска, в связи с невыполнением собственниками помещений в установленный срок требований, предусмотренных частью 11 статьи 32 Жилищного кодекса Российской Федерации, в целях расселения многоквартирного дома, признанного аварийным, администрация города Хабаровска ПОСТАНОВЛЯЕТ:

1. Изъять для муниципальных нужд:
 - земельный участок с кадастровым номером 27:23:0020331:5 площадью 1 240,4 кв. м, расположенный по адресу: край Хабаровский, г. Хабаровск, ул. Серышева, дом 50Ж;
 - многоквартирный дом с кадастровым номером 27:23:0020338:304, расположенный по адресу: Хабаровский край, г. Хабаровск, ул. Серышева, д. 50Ж;
 - жилое помещение площадью 37,4 кв. м с кадастровым номером 27:23:0020338:1881, расположенное по адресу: Хабаровский край, г. Хабаровск, ул. Серышева, д. 50Ж, кв. 1;
 - жилое помещение площадью 41 кв. м с кадастровым номером 27:23:0020338:1882, расположенное по адресу: Хабаровский край, г. Хабаровск, ул. Серышева, д. 50Ж, кв. 2;
 - жилое помещение площадью 37,1 кв. м с кадастровым номером 27:23:0020338:1880, расположенное по адресу: Хабаровский край, г. Хабаровск, ул. Серышева, д. 50Ж, кв. 3;
 - жилое помещение площадью 39 кв. м с кадастровым номером 27:23:0020338:1878, расположенное по адресу: Хабаровский край, г. Хабаровск, ул. Серышева, д. 50Ж, кв. 5.

2. Департаменту архитектуры, строительства и землепользования администрации города Хабаровска (Сутурин О.Б.):

- 2.1. В течение 10 дней со дня принятия настоящего постановления обеспечить опубликование (обнародование) сообщения о принятом решении об изъятии земельного участка и (или) расположенных на нем объектов недвижимого имущества в порядке, установленном для официального опубликования (обнародования) правовых актов.
- 2.2. В течение 10 дней со дня принятия настоящего постановления обеспечить размещение на официальном сайте администрации города Хабаровска в информационно-телекоммуникационной сети Интернет сообщения о принятом решении об изъятии земельного участка и (или) расположенных на нем объектов недвижимого имущества.

2.3. В течение 10 дней со дня принятия решения об изъятии направить копию настоящего постановления в Управление Федеральной службы государственной регистрации, кадастра и картографии по Хабаровскому краю (орган регистрации прав).

2.4. В течение 10 дней со дня принятия настоящего постановления направить собственникам изымаемого земельного участка и (или) расположенных на нем объектов недвижимого имущества копию настоящего постановления.

2.5. В течение 10 дней со дня принятия настоящего постановления направить организации, подавшей ходатайство об изъятии, на основании которого осуществляется изъятие земельных участков для государственных или муниципальных нужд, копию настоящего постановления.

2.6. Совместно с ООО «Специализированный застройщик «ТАЛАН-РЕГИОН-2» (ИНН 1841068231) в соответствии с жилищным и земельным законодательством Российской Федерации подготовить и заключить с собственниками изымаемого земельного участка и (или) расположенных на нем объектов недвижимого имущества соглашения об изъятии.

2.7. В случае, предусмотренном п. 10 ст. 56.10 Земельного кодекса Российской Федерации, направить документы в юридическое управление администрации города Хабаровска для обращения в суд с требованиями об изъятии земельного участка и (или) расположенных на нем объектов недвижимого имущества, указанных в п. 1 настоящего постановления, и прекращении соответствующих прав лиц, являющихся собственниками земельного участка и (или) расположенных на нем объектов недвижимого имущества.

3. Юридическому управлению администрации города Хабаровска (Пастушенко А.А.) в соответствии с п. 10 ст. 56.10 Земельного кодекса Российской Федерации обратиться в суд с требованием об изъятии земельного участка и (или) расположенных на нем объектов недвижимого имущества, указанных в п. 1 настоящего постановления, в случае поступления от департамента архитектуры, строительства и землепользования администрации города Хабаровска информации, направленной в соответствии с подпунктом 2.7 пункта 2 настоящего постановления.

4. Департаменту муниципальной собственности администрации города Хабаровска (Неумывака Е.М.) на основании заключенных соглашений об изъятии земельного участка и (или) расположенных на нем объектов недвижимого имущества, указанных в п. 1 настоящего постановления, и документов, подтверждающих выплату возмещения за изымаемые объекты недвижимого имущества, либо вступившего в законную силу решения суда о принудительном изъятии земельного участка с расположенными на нем объектами недвижимого имущества, указанных в п. 1 настоящего постановления, и документов, подтверждающих выплату возмещения за изымаемые объекты недвижимого имущества, осуществить работу по государственной регистрации права муниципальной собственности на земельный участок и объекты капитального строительства, указанные в п. 1 настоящего постановления.

5. Управлению жилищного фонда и приватизации жилья администрации города Хабаровска (Пискун С.Н.) после регистрации права муниципальной собственности городского округа «Город Хабаровск» внести в реестр (учет) жилых помещений муниципального жилищного фонда города Хабаровска информацию о жилых помещениях, указанных в постановлении администрации города Хабаровска о принятии имущества в муниципальную собственность городского округа «Город Хабаровск».

6. ООО «Специализированный застройщик «ТАЛАН-РЕГИОН-2» (ИНН 1841068231):

6.1. Осуществить предусмотренные земельным законодательством Российской Федерации полномочия организации, подавшей ходатайство об изъятии, в том числе предусмотренные п. 1 ст. 56.7 Земельного кодекса Российской Федерации.

6.2. В целях совместной подготовки соглашения об изъятии земельного участка и (или) расположенных на нем объектов недвижимого имущества заблаговременно представить в департамент архитектуры, строительства и землепользования администрации города Хабаровска надлежащим образом заверенные копии документов, предусмотренные п. 4 ст. 56.10 Земельного кодекса Российской Федерации.

6.3. В течение 3 рабочих дней со дня направления (вручения) правообладателям изымаемого земельного участка и (или) расположенных на нем объектов недвижимого имущества проекта соглашения об изъятии представить в департамент архитектуры, строительства и землепользования администрации города Хабаровска надлежащим образом заверенные копии документов, подтверждающих выполнение требований п. 3, 4 либо п. 7 ст. 56.10 Земельного кодекса Российской Федерации.

6.4. Представить в департамент архитектуры, строительства и землепользования администрации города Хабаровска два экземпляра подписанного правообладателем изымаемого земельного участка и (или) расположенных на нем объектов недвижимого имущества соглашения об изъятии в течение 3 рабочих дней со дня их получения.

6.5. В случае заключения соглашения об изъятии земельного участка и расположенного на нем объекта недвижимого имущества предоставить такому собственнику возмещение за изымаемый земельный участок и расположенный на нем объект недвижимого имущества в соответствии с законодательством Российской Федерации. Надлежащим образом заверенные копии подтверждающих документов представить в департамент архитектуры, строительства и землепользования администрации города Хабаровска в течение 3 рабочих дней.

6.6. В случае, предусмотренном п. 2 ст. 56.11 Земельного кодекса Российской Федерации, предоставление возмещения за изымаемые земельный участок и (или) расположенные на нем объекты недвижимого имущества в денежной форме подтверждается платежным поручением о внесении денежных средств на расчетный счет правообладателя изымаемой недвижимости или о внесении таких денежных средств в депозит нотариуса в случае отсутствия информации о таком банковском счете. Надлежащим образом заверенные копии подтверждающих документов представить в департамент архитектуры, строительства и землепользования администрации города Хабаровска в течение 3 рабочих дней.

7. Правообладатели изымаемых объектов недвижимого имущества обязаны обеспечить доступ к земельному участку и (или) расположенным на нем объектам недвижимого имущества в целях выполнения кадастровых работ, определения рыночной стоимости такой недвижимости.

8. Пресс-службе администрации города Хабаровска (Лесков А.Н.) в течение 10 рабочих дней со дня принятия обнародовать настоящее постановление путем опубликования (размещения) в сетевом издании «Интернет-портал «Хабаровские вести» (KHAB-VESTI.RU).

9. Настоящее постановление действует в течение трех лет со дня его принятия.

10. Контроль за выполнением настоящего постановления возложить на заместителя мэра города — директора департамента архитектуры, строительства и землепользования администрации города Хабаровска Сутурина О.Б.

И.о. мэра города Хабаровска Д.В. МИТРОФАНОВ

**АДМИНИСТРАЦИЯ ГОРОДА ХАБАРОВСКА
ПОСТАНОВЛЕНИЕ
13.02.2026 № 620
г. Хабаровск**

О внесении изменений в постановление мэра города Хабаровска от 11.10.2007 № 1590 «Об утверждении Положения о почетном Дипломе мэра города Хабаровска «За заслуги перед городом»

На основании Устава городского округа «Город Хабаровск» администрация города Хабаровска ПОСТАНОВЛЯЕТ:

1. Внести в постановление мэра города Хабаровска от 11.10.2007 № 1590 «Об утверждении Положения о почетном Дипломе мэра города Хабаровска «За заслуги перед городом» следующие изменения:

- 1.1. В пункте 2 постановления слова «присуждение почетного Диплома» заменить словами «награждение почетным Дипломом».
- 1.2. В пункте 4 постановления слова «заместитель мэра города по социальным вопросам администрации города Хабаровска Ярошенко А.С.» заменить словами «и.о. заместителя мэра города по социальным вопросам администрации города Хабаровска Круш Л.А.».

1.3. Приложение № 2 «Состав комиссии по рассмотрению кандидатов на награждение почетным Дипломом мэра города Хабаровска «За заслуги перед городом» изложить в редакции согласно приложению к настоящему постановлению.

2. Пресс-службе администрации города Хабаровска (Лесков А.Н.) обнародовать настоящее постановление путем опубликования (размещения) в сетевом издании «Интернет-портал «Хабаровские вести» (KHAB-VESTI.RU).

3. Контроль за выполнением настоящего постановления возложить на и.о. заместителя мэра города по социальным вопросам администрации города Хабаровска Круш Л.А.

И.о. мэра города Хабаровска Д.В. МИТРОФАНОВ

Приложение
к постановлению администрации города Хабаровска
от 13.02.2026 № 620

**СОСТАВ
комиссии по рассмотрению документов кандидатов на награждение
почетным Дипломом мэра города Хабаровска «За заслуги перед городом»**

1.	Вице-мэр города — первый заместитель мэра города по экономическим вопросам администрации города Хабаровска	— председатель комиссии
2.	Заместитель мэра города по социальным вопросам администрации города Хабаровска	— заместитель председателя комиссии
3.	Консультант управления социального развития администрации города Хабаровска	— секретарь комиссии
4.	Председатель Хабаровской городской думы	
5.	Председатель Общественной палаты города Хабаровска	
6.	Председатель молодежной палаты при Хабаровской городской думе	
7.	Председатель ОО «Хабаровский городской союз женщин»	
8.	Председатель Совета почетных граждан города Хабаровска	
9.	Заместитель председателя Совета по предпринимательству при мэре города Хабаровска	

10.	Председатель Хабаровской городской организации Всероссийской общественной организации ветеранов (пенсионеров) войны, труда, Вооруженных сил и правоохранительных органов	
11.	Начальник юридического управления администрации города Хабаровска	
12.	Председатель Совета лауреатов премии имени Якова Дьяченко	
13.	Президент автономной некоммерческой организации «Хабаровский клуб «Авторетро-100»	

**АДМИНИСТРАЦИЯ ГОРОДА ХАБАРОВСКА
ПОСТАНОВЛЕНИЕ
13.02.2026 № 621
г. Хабаровск**

О внесении изменений в постановление администрации города Хабаровска от 06.04.2009 № 1109 «Об утверждении Положения о премии имени Я. Дьяченко и звании «Лауреат премии имени Я. Дьяченко»

На основании Устава городского округа «Город Хабаровск» администрация города Хабаровска

ПОСТАНОВЛЯЕТ:

1. Внести в постановление администрации города Хабаровска от 06.04.2009 № 1109 «Об утверждении Положения о премии имени Я. Дьяченко и звании «Лауреат премии имени Я. Дьяченко» следующие изменения:

1.1. В пункте 5 постановления слова «заместителя мэра города по социальным вопросам администрации города Хабаровска Ярошенко А.С.» заменить словами «и.о. заместителя мэра города по социальным вопросам администрации города Хабаровска Круш Л.А.».

1.2. Приложение № 2 «Состав комиссии по рассмотрению кандидатов на присуждение премии имени Я. Дьяченко и присвоение звания «Лауреат премии имени Я. Дьяченко» изложить в редакции согласно приложению к настоящему постановлению.

2. Пресс-службе администрации города Хабаровска (Лесков А.Н.) обнародовать настоящее постановление путем опубликования (размещения) в сетевом издании «Интернет-портал «Хабаровские вести» (KHAB-VESTI.RU).

3. Контроль за выполнением настоящего постановления возложить на и.о. заместителя мэра города по социальным вопросам администрации города Хабаровска Круш Л.А.

И.о. мэра города Хабаровска Д.В. МИТРОФАНОВ

Приложение
к постановлению администрации города Хабаровска
от 13.02.2026 № 621

СОСТАВ

комиссии по рассмотрению кандидатов на присуждение премии имени Я. Дьяченко и присвоение звания «Лауреат премии имени Я. Дьяченко»

1.	Вице-мэр города – первый заместитель мэра города по экономическим вопросам администрации города Хабаровска	– председатель комиссии
2.	Заместитель мэра города по социальным вопросам администрации города Хабаровска	– заместитель председателя комиссии
3.	Консультант управления социального развития администрации города Хабаровска	– секретарь комиссии
4.	Председатель Хабаровской городской думы	
5.	Председатель Общественной палаты города Хабаровска	
6.	Председатель молодежной палаты при Хабаровской городской думе	
7.	Председатель ОО «Хабаровский городской союз женщин»	
8.	Председатель Совета Почетных граждан города Хабаровска	
9.	Заместитель председателя Совета по предпринимательству при мэре города Хабаровска	
10.	Председатель Хабаровской городской организации Всероссийской общественной организации ветеранов (пенсионеров) войны, труда, Вооруженных сил и правоохранительных органов	
11.	Начальник юридического управления администрации города Хабаровска	
12.	Председатель Совета лауреатов премии имени Якова Дьяченко	
13.	Президент автономной некоммерческой организации «Хабаровский клуб «Авторетро-100»	

**АДМИНИСТРАЦИЯ ГОРОДА ХАБАРОВСКА
ПОСТАНОВЛЕНИЕ
13.02.2026 № 627
г. Хабаровск**

О внесении изменений в постановление администрации города Хабаровска от 27.04.2018 № 1452 «Об утверждении состава комиссии по делам несовершеннолетних и защите их прав Железнодорожного района городского округа «Город Хабаровск»

В соответствии с Законом Хабаровского края от 19.01.2005 № 248 «О наделении органов местного самоуправления государственными полномочиями Хабаровского края по созданию и организации деятельности комиссий по делам несовершеннолетних и защите их прав», на основании Устава городского округа «Город Хабаровск» администрация города Хабаровска

ПОСТАНОВЛЯЕТ:

1. Внести в постановление администрации города Хабаровска от 27.04.2018 № 1452 «Об утверждении состава комиссии по делам несовершеннолетних и защите их прав Железнодорожного района городского округа «Город Хабаровск» следующие изменения:

1.1. Ввести в состав комиссии по делам несовершеннолетних и защите их прав Железнодорожного района городского округа «Город Хабаровск»:

— Шамасову Жанну Александровну, эксперта сектора по обеспечению деятельности КДН и ЗП Железнодорожного района администрации города Хабаровска;

— Белалову Оксану Владимировну, заместителя директора по воспитательной и реабилитационной работе — руководителя Семейного МФЦ КГКУ «Хабаровский центр социальной помощи семье и детям»;

— Жалнину Юлиану Андреевну, инспектора филиала по Железнодорожному району города Хабаровска ФКУ УИИ УФСИН России по Хабаровскому краю, лейтенанта внутренней службы;

— Андрианову Юлию Владимировну, главного специалиста отдела по работе с детьми и молодежью управления образования администрации города Хабаровска;

— Сукочеву Елену Юрьевну, врио начальника ПДН ОУУП и ПДН ОП № 6 УМВД России по г. Хабаровску, майора полиции;

— Мирзоеву Сабину Мирзалиевну, инспектора ОПДН Хабаровского линейного управления министерства внутренних дел России на транспорте;

— Лизогуб Анастасию Николаевну, инспектора территориального центра занятости населения города Хабаровска, Хабаровского, Нанайского районов.

1.2. Вывести из состава комиссии по делам несовершеннолетних и защите их прав Железнодорожного района городского округа «Город Хабаровск»:

— Шамасову Жанну Александровну, главного специалиста по работе с молодежью МКУ «Городской центр по организации досуга детей и молодежи»;

— Серпухову Владислава Александровича, эксперта сектора по обеспечению деятельности КДН и ЗП Железнодорожного района администрации города Хабаровска;

— Грек Полину Викторовну, заведующего отделением кризисного центра для женщин КГКУ «Хабаровский центр социальной помощи семье и детям»;

— Антонову Елену Анатольевну, заместителя начальника филиала по Железнодорожному району города Хабаровска ФКУ УИИ УФСИН России по Хабаровскому краю, майора внутренней службы;

— Кузьмину Александру Владимировну, старшего инспектора ПДН ОП № 6 УМВД России по г. Хабаровску, капитана полиции;

— Кремер Ольгу Викторовну, инспектора ОПДН Хабаровского линейного управления министерства внутренних дел России на транспорте;

— Жукову Галину Васильевну, заместителя директора территориального центра занятости населения города Хабаровска, Хабаровского, Нанайского районов.

1.3. Пункт 4 изложить в следующей редакции:

«4. Контроль за выполнением настоящего постановления возложить на заместителя мэра, председателя комитета администрации города Хабаровска по управлению Железнодорожным районом Громова Е.Г.».

2. Пресс-службе администрации города Хабаровска (Лесков А.Н.) обнародовать настоящее постановление путем опубликования (размещения) в сетевом издании «Интернет-портал «Хабаровские вести» (KHAB-VESTI.RU).

3. Контроль за выполнением настоящего постановления возложить на заместителя мэра, председателя комитета администрации города Хабаровска по управлению Железнодорожным районом Громова Е.Г.

И.о. мэра города Хабаровска Д.В. МИТРОФАНОВ

**АДМИНИСТРАЦИЯ ГОРОДА ХАБАРОВСКА
ПОСТАНОВЛЕНИЕ
13.02.2026 № 549
г. Хабаровск**

О подготовке документации по планировке территории (проекта межевания) в границах Матвеевского шоссе в Железнодорожном районе города Хабаровска

В соответствии с Градостроительным и Земельным кодексами Российской Федерации, Постановлением Правительства Российской Федерации от 02.02.2024 № 112 «Об утверждении Правил подготовки документации по планировке территории, подготовка которой осуществляется на основании решений уполномоченных федеральных органов исполнительной власти, исполнительных органов субъектов Российской Федерации и органов местного самоуправления, принятия решения об утверждении документации по планировке территории, внесения изменений в такую документацию, отмены такой документации или ее отдельных частей, признания отдельных частей такой документации не подлежащими применению, а также подготовки и утверждения проекта планировки территории в отношении территории исторических поселений федерального и регионального значения», Уставом городского округа «Город Хабаровск», Правилами землепользования и застройки в городе Хабаровске, утвержденными решением Хабаровской городской думы от 21.05.2002 № 211, административным регламентом предоставления муниципальной услуги «Принятие решения о подготовке документации по планировке территории (проектов планировки, проектов межевания), об отмене такого решения, согласование документации по планировке территории, проведение согласительного совещания в целях согласования документации по планировке территории, принятие решения об утверждении документации по планировке территории, принятие решения о внесении изменений в такую документацию, принятие решения о признании отдельных частей такой документации не подлежащими применению на территории городского округа «Город Хабаровск», в случаях, предусмотренных постановлением Правительства Российской Федерации от 02.02.2024 № 112», утвержденным постановлением администрации города Хабаровска от 19.06.2025 № 2615, учитываемая предложением ООО «Стройпроект», администрация города Хабаровска

ПОСТАНОВЛЯЕТ:

1. Подготовить документацию по планировке территории (проект межевания) в границах Матвеевского шоссе в Железнодорожном районе города Хабаровска согласно приложению № 1 к настоящему постановлению.

2. Утвердить задание на разработку документации по планировке территории (проекта межевания) в границах Матвеевского шоссе в Железнодорожном районе города Хабаровска согласно приложению № 2 к настоящему постановлению.

3. Установить, что предложения физических и юридических лиц о порядке, содержании и сроках подготовки документации по планировке территории, указанной в п. 1 настоящего постановления, принимаются со дня опубликования настоящего постановления по адресу: город Хабаровск, ул. Дикопольцева, 17, каб. 207.

4. Департаменту архитектуры, строительства и землепользования администрации города Хабаровска (Сутурин О.Б.) обеспечить проведение процедур, установленных статьей 46 Градостроительного кодекса Российской Федерации.

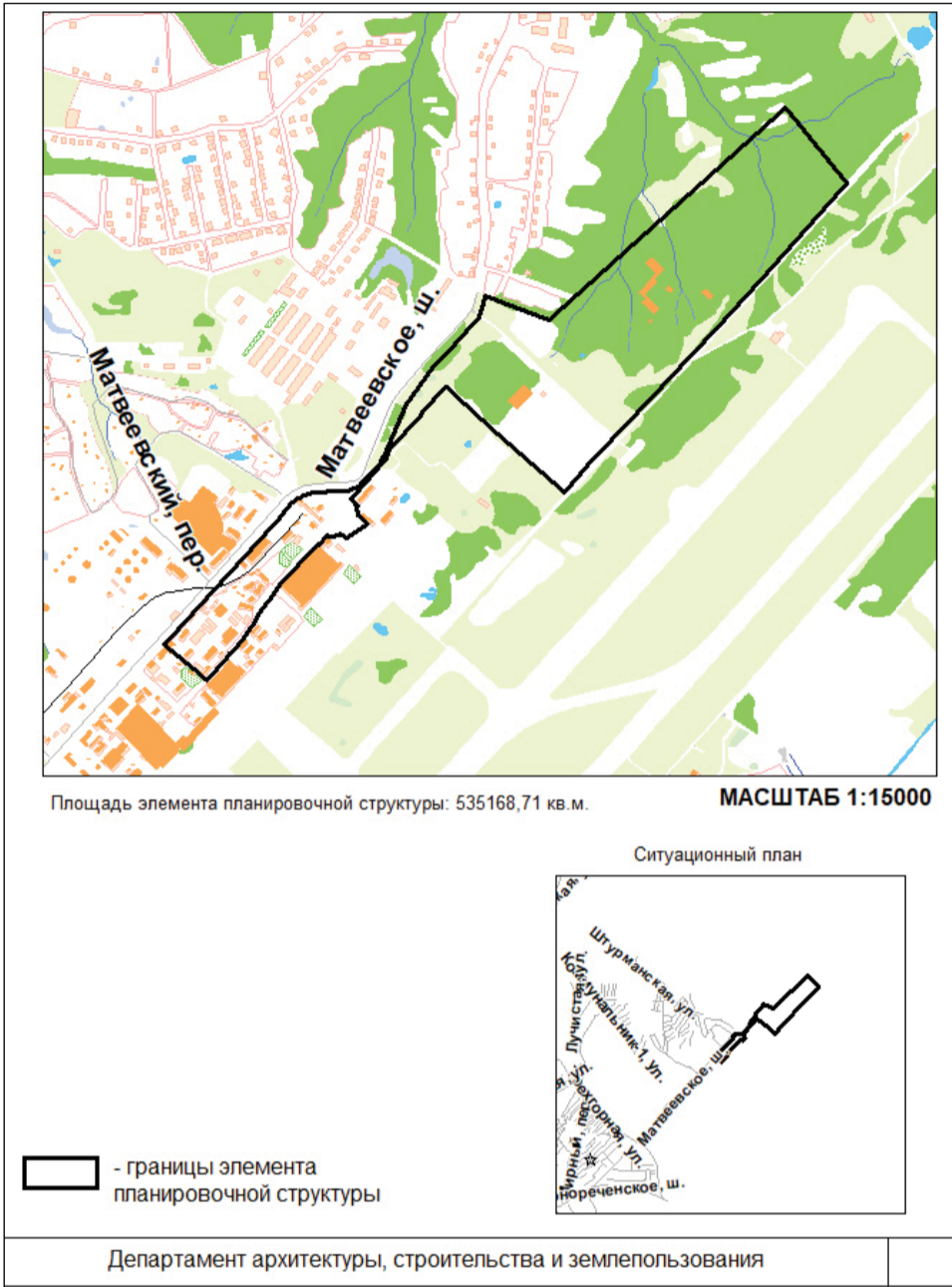
5. Пресс-службе администрации города Хабаровска (Лесков А.Н.) обнародовать настоящее постановление путем опубликования (размещения) в сетевом издании «Интернет-портал «Хабаровские вести» (KHAB-VESTI.RU) в течение трех дней со дня принятия настоящего постановления.

6. Контроль за исполнением настоящего постановления возложить на заместителя мэра города — директора департамента архитектуры, строительства и землепользования администрации города Хабаровска Сутурин О.Б.

И.о. мэра города Хабаровска Д.В. МИТРОФАНОВ

Приложение № 1
УТВЕРЖДЕНО
постановлением администрации города Хабаровска
от 13.02.2026 № 549

Схема границ элемента планировочной структуры
Местоположение участка: город Хабаровск, Железнодорожный район,
Матвеевское шоссе



Приложение № 2
УТВЕРЖДЕНО
постановлением администрации города Хабаровска
от 13.02.2026 № 549

ЗАДАНИЕ
на разработку документации по планировке территории (проекта межевания)
в границах Матвеевского шоссе в Железнодорожном районе
города Хабаровска

Наименование позиции	Содержание
1. Вид разрабатываемой документации по планировке территории	Документация по планировке территории (проект межевания)
2. Инициатор подготовки документации по планировке территории	ООО «Стройпроект». Юридический адрес: 680000, Хабаровский край, г. Хабаровск, ул. Льва Толстого, д. 15, офис 32, тел. 76-27-08, 76-27-09
3. Источник финансирования работ по подготовке документации по планировке территории	Собственные средства юридического лица ООО «Стройпроект»
4. Вид и наименование планируемого к размещению объекта капитального строительства, его основные характеристики (назначение, местоположение, площадь объекта капитального строительства и др.)	-
5. Поселения, муниципальные округа, городские округа, муниципальные районы, субъекты Российской Федерации, в отношении территорий которых осуществляется подготовка документации по планировке территории	Городской округ «Город Хабаровск»

6. Состав документации по планировке территории	<p>Состав и содержание документации по планировке территории должны соответствовать требованиям, установленным законодательством Российской Федерации в области градостроительной деятельности. Требования к документации принять в соответствии с требованиями Градостроительного кодекса Российской Федерации от 29.12.2004 № 190-ФЗ.</p> <p>Проект межевания территории состоит из основной части, которая подлежит утверждению, и материалов по обоснованию этого проекта. Основная часть проекта межевания территории включает в себя текстовую часть и чертежи межевания территории.</p> <p>Текстовая часть проекта межевания территории включает в себя:</p> <ol style="list-style-type: none"> 1) перечень и сведения о площади образуемых земельных участков, в том числе возможные способы их образования; 2) перечень и сведения о площади образуемых земельных участков, которые будут отнесены к территориям общего пользования или имуществу общего пользования, в том числе в отношении которых предполагаются резервирование и (или) изъятие для государственных или муниципальных нужд; 3) вид разрешенного использования образуемых земельных участков в соответствии с проектом планировки территории в случаях, предусмотренных Градостроительным кодексом Российской Федерации; 4) целевое назначение лесов, вид (виды) разрешенного использования лесного участка, количественные и качественные характеристики лесного участка, сведения о нахождении лесного участка в границах особо защитных участков лесов (в случае, если подготовка проекта межевания территории осуществляется в целях определения местоположения границ образуемых и (или) изменяемых лесных участков); 5) сведения о границах территории, в отношении которой утвержден проект межевания, содержащие перечень координат характерных точек этих границ в системе координат, используемой для ведения Единого государственного реестра недвижимости. Координаты характерных точек границ территории, в отношении которой утвержден проект межевания, определяются в соответствии с требованиями к точности определения координат характерных точек границ, установленных в соответствии с Градостроительным кодексом Российской Федерации для территориальных зон. <p>На чертежах межевания территории отображаются:</p> <ol style="list-style-type: none"> 1) границы планируемых (в случае если подготовка проекта межевания территории осуществляется в составе проекта планировки территории) и существующих элементов планировочной структуры; 2) красные линии, утвержденные в составе проекта планировки территории, или красные линии, утверждаемые, изменяемые проектом межевания территории; 3) линии отступа от красных линий в целях определения мест допустимого размещения зданий, строений, сооружений; 4) границы образуемых и (или) изменяемых земельных участков, условные номера образуемых земельных участков, в том числе в отношении которых предполагаются их резервирование и (или) изъятие для государственных или муниципальных нужд; 5) границы публичных сервитутов. <p>Материалы по обоснованию проекта межевания территории включают в себя чертежи, на которых отображаются:</p> <ol style="list-style-type: none"> 1) границы существующих земельных участков; 2) границы зон с особыми условиями использования территорий; 3) местоположение существующих объектов капитального строительства; 4) границы особо охраняемых природных территорий; 5) границы территорий объектов культурного наследия; 6) границы лесничеств, участковых лесничеств, лесных кварталов, лесотаксационных выделов или частей лесотаксационных выделов
7. Информация о земельных участках (при наличии), включенных в границы территории, в отношении которой планируется подготовка документации по планировке территории, а также об ориентировочной площади такой территории	Город Хабаровск, Железнодорожный район. Ориентировочная площадь территории, в отношении которой планируется подготовка документации по планировке территории – 535 168,71 кв. м
8. Цель подготовки документации по планировке территории	Образование земельного участка для последующего приобретения на торгах для строительства

АДМИНИСТРАЦИЯ ГОРОДА ХАБАРОВСКА
ПОСТАНОВЛЕНИЕ
13.02.2026 № 550
г. Хабаровск

О назначении публичных слушаний

В соответствии с Градостроительным кодексом Российской Федерации, решением Хабаровской городской думы от 28.06.2018 № 850 «Об утверждении Положения о публичных слушаниях, общественных обсуждениях по проектам в сфере градостроительной деятельности и проектам правил благоустройства территорий в городском округе «Город Хабаровск», в целях соблюдения права человека на благоприятные условия жизнедеятельности, прав и законных интересов правообладателей земельных участков и объектов капитального строительства, на основании Устава городского округа «Город Хабаровск» администрация города Хабаровска

ПОСТАНОВЛЯЕТ:

1. Назначить публичные слушания по рассмотрению документации по планировке территории (проекта планировки, проекта межевания) в границах ул. Шатова — ул. Совхозной — ул. Трехгорной — ул. Вяземской в Железнодорожном районе города Хабаровска согласно приложению.
2. Организатор публичных слушаний — департамент архитектуры, строительства и землепользования администрации города Хабаровска.
3. Информация о порядке и сроках проведения публичных слушаний.

Срок проведения публичных слушаний — не более одного месяца со дня опубликования оповещения о проведении публичных слушаний до опубликования заключения о результатах публичных слушаний.

Место проведения экспозиции проекта — актовый зал (каб. 114) департамента архитектуры, строительства и землепользования администрации города Хабаровска, ул. Дикопольцева, 17.

Срок проведения экспозиции проекта — с 20.02.2026 по 06.03.2026.

Время посещения экспозиций проекта — в рабочие дни (понедельник — пятница) с 9.00 до 13.00 и с 14.00 до 18.00.

Материалы проекта размещены на сайте khv27.ru.

Дата проведения собрания участников публичных слушаний — 27.02.2026. Время проведения — 18.00. Место проведения собрания — актовый зал (каб. 114) департамента архитектуры, строительства и землепользования администрации города Хабаровска, ул. Дикопольцева, 17.

Срок приема предложений и замечаний — до 06.03.2026.

Предложения и замечания по документации принимаются:

— в письменной или устной форме в ходе проведения собрания участников публичных слушаний;

— в письменном виде по адресу: г. Хабаровск, ул. Дикопольцева, 17, каб. 319, в рабочие дни (понедельник — пятница) с 9.00 до 13.00 и с 14.00 до 18.00 или в электронном виде на сайте администрации города Хабаровска khv27.ru;

— посредством записи в книге (журнале) учета посетителей экспозиции проекта, подлежащего рассмотрению на публичных слушаниях.

Срок опубликования заключения о результатах публичных слушаний в сетевом издании «Интернет-портал «Хабаровские вести» (KHAB-VESTI.RU) — 13.03.2026.

4. Инициатор проведения слушаний — мэр города Хабаровска.

5. Территорией проведения слушаний является территория, применительно к которой осуществляется подготовка документации по планировке.

6. Поручить:

6.1. Департаменту архитектуры, строительства и землепользования администрации города Хабаровска (Сутурин О.Б.) организовать экспозицию демонстрационных материалов.

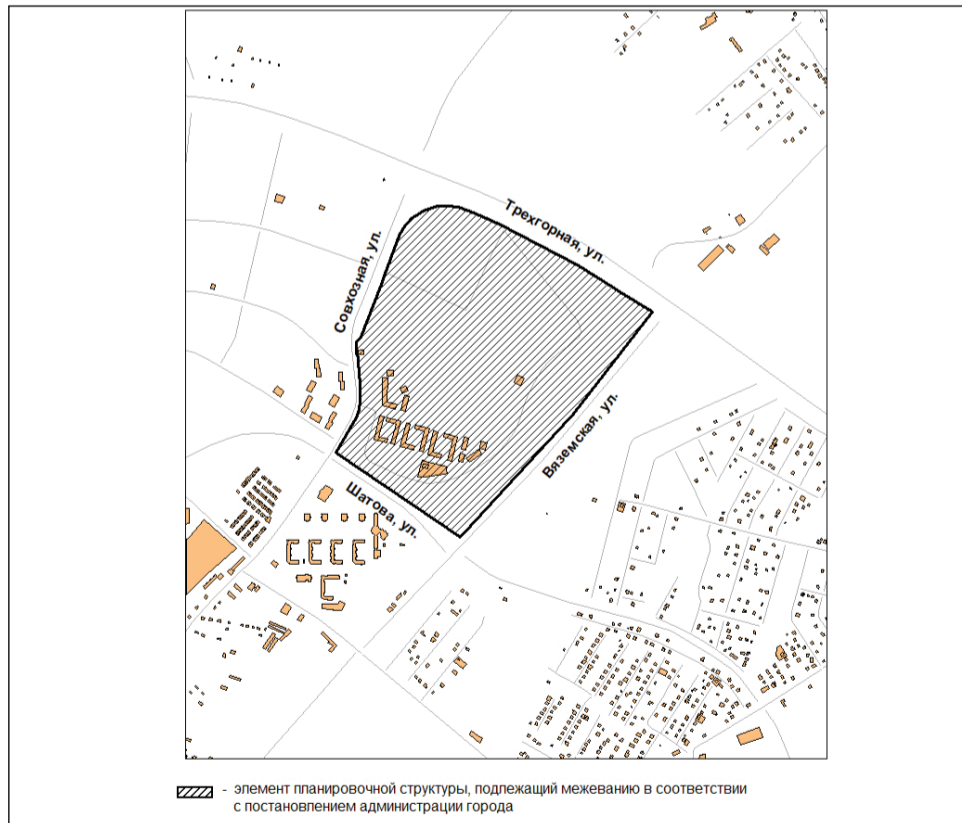
6.2. Пресс-службе администрации города Хабаровска (Лесков А.Н.) обнародовать настоящее постановление путем опубликования (размещения) в сетевом издании «Интернет-портал «Хабаровские вести» (KHAB-VESTI.RU).

7. Контроль за исполнением настоящего постановления возложить на заместителя мэра города — директора департамента архитектуры, строительства и землепользования администрации города Хабаровска Сутурину О.Б.

И.о. мэра города Хабаровска Д.В. МИТРОФАНОВ

Приложение
к постановлению администрации города Хабаровска
от 13.02.2026 № 550

Схема границ расположения элемента планировочной структуры в границах ул. Шатова — ул. Совхозной — ул. Трехгорной — ул. Вяземской в Железнодорожном районе г. Хабаровска



ного строительства, расположенных в указанных границах, лиц, законные интересы которых могут быть нарушены в связи с реализацией таких проектов.

Информация о порядке и сроках проведения публичных слушаний:

Организатор публичных слушаний — департамент архитектуры, строительства и землепользования администрации города Хабаровска.

Инициатор проведения слушаний — мэр города Хабаровска.

Срок проведения публичных слушаний — с 17.02.2026 по 13.03.2026.

Место проведения экспозиции проекта — актовый зал (каб. 114) департамента архитектуры, строительства и землепользования администрации города Хабаровска, ул. Дикопольцева, 17.

Срок проведения экспозиции проекта — с 20.02.2026 по 06.03.2026.

Время посещения экспозиций проекта — в рабочие дни (понедельник — пятница) с 9.00 до 13.00 и с 14.00 до 18.00.

Материалы проекта размещены на сайте <https://khv27.ru/for-peoples/publicnyeshlushaniya/>.

Дата проведения собрания участников публичных слушаний — 27.02.2026. Время проведения — 18.00. Место проведения собрания — актовый зал (каб. 114) департамента архитектуры, строительства и землепользования администрации города Хабаровска, ул. Дикопольцева, 17.

Срок приема предложений и замечаний — до 06.03.2026.

Предложения и замечания по документации принимаются:

— в письменной или устной форме в ходе проведения собрания участников публичных слушаний;

— в письменном виде по адресу: г. Хабаровск, ул. Дикопольцева, 17, каб. 319, в рабочие дни (понедельник — пятница) с 9.00 до 13.00 и с 14.00 до 18.00 или в электронном виде на сайте администрации города khv27.ru;

— посредством записи в книге (журнале) учета посетителей экспозиции проекта, подлежащего рассмотрению на публичных слушаниях.

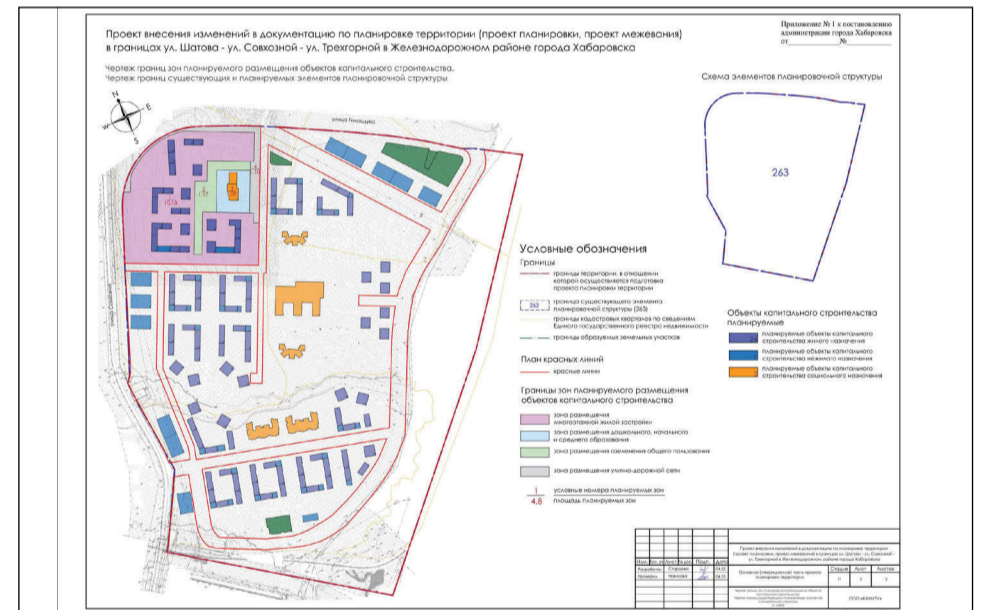
Участники публичных слушаний в целях идентификации представляют сведения о себе с приложением документов, подтверждающих такие сведения (ч. 12 ст. 5.1 Градостроительного кодекса РФ):

— для физических лиц: фамилию, имя, отчество (при наличии), дату рождения, адрес места жительства (регистрации);

— для юридических лиц: наименование, основной государственный регистрационный номер, место нахождения и адрес;

— для правообладателей соответствующих земельных участков и (или) расположенных на них объектов капитального строительства и (или) помещений, являющихся частью указанных объектов капитального строительства: сведения из Единого государственного реестра недвижимости и иные документы, устанавливающие или удостоверяющие их права.

Срок опубликования заключения о результатах публичных слушаний — 13.03.2026.



1.1. Характеристики планируемого развития территории

Документация разработана на основании постановления администрации города Хабаровска от 29.01.2025 № 313 «О подготовке документации по планировке территории (проекта планировки, проекта межевания) в границах ул. Шатова — ул. Совхозной — ул. Трехгорной — ул. Вяземской в Железнодорожном районе города Хабаровска».

Территория проекта планировки расположена по адресу: Российская Федерация, Хабаровский край, г. Хабаровск, ул. Шатова — ул. Совхозная — ул. Трехгорная — ул. Вяземская.

Общая площадь территории в границах подготовки проекта планировки составляет 110,38 га.

С целью развития территории разрабатывается проект планировки и проект межевания территории.

В соответствии с Правилами землепользования и застройки городского округа «Город Хабаровск» (далее — ПЗЗ городского округа «Город Хабаровск») территория расположена в территориальной зоне Ц-2-1 (Зона центра обслуживания и коммерческой активности районного уровня).

Правилами землепользования и застройки городского округа «Город Хабаровск» установлены следующие параметры застройки:

- параметры количество наземных этажей: минимум — 3 / максимум — не установлен;
- отступ от красной линии: 0 м;
- минимальные отступы от границ земельного участка: 0 м;
- коэффициент плотности застройки: 1,6;
- максимальный процент застройки в границах земельного участка: 80%;
- предельные размеры и площади земельных участков: площадь: минимум — 800 кв. м / максимум — 54 000 кв. м; размер: минимум — 18 м / максимум — неограниченно;
- Расчетные показатели минимально допустимых размеров площадок придорожного благоустройства различного функционального назначения: в соответствии с РНГП Хабаровского края;

**ОПОВЕЩЕНИЕ
о начале публичных слушаний**

Администрация города Хабаровска в лице департамента архитектуры, строительства и землепользования в целях соблюдения права человека на благоприятные условия жизнедеятельности, прав и законных интересов правообладателей земельных участков и объектов капитального строительства извещает о проведении публичных слушаний по рассмотрению документации по планировке территории (проекта планировки, проекта межевания) в границах ул. Шатова — ул. Совхозной — ул. Трехгорной — ул. Вяземской в Железнодорожном районе города Хабаровска.

Перечень информационных материалов к проекту:

- 1) чертёж планировки территории.
- 2) положение о характеристиках планируемого развития территории, в том числе о плотности и параметрах застройки территории.
- 3) положения об очередности планируемого развития территории.

Публичные слушания по рассмотрению документации по планировке территории проводятся с участием правообладателей земельных участков и объектов капиталь-

— минимальное количество парковочных мест: в соответствии с РНГП Хабаровского края;
 — иные параметры застройки: в соответствии с градостроительными регламентами, установленными ПЗЗ городского округа «Город Хабаровск», и расчетными показателями РНГП Хабаровского края.

Виды разрешенного использования земельных участков в границах зоны:

- многоэтажная жилая застройка (высотная застройка) (2.6);
- предоставление коммунальных услуг (3.1.1);
- дошкольное, начальное и среднее общее образование (3.5.1);
- благоустройство территории (12.0.2);
- улично-дорожная сеть (12.0.1).

Градостроительное преобразование проектируемой территории заключается в размещении объектов капитального строительства (ОКС) жилого назначения (этажностью до 24 этажей включительно) со встроенными и встроенно-пристроенными объектами обслуживания населения.

В целях обеспечения населения проектируемого жилого района объектами социального назначения на территории предусмотрено возведение детского дошкольного учреждения мощностью 275 мест.

В границах территории предлагается выполнить строительство объектов коммунальной и транспортной инфраструктуры, озеленение и благоустройство территорий общего пользования.

Основные расчетные показатели проекта планировки территории представлены в таблице 1.1.

Таблица 1.1

Объекты капитального строительства жилого назначения			
1.1	Планируемая численность населения в квартале	чел.	4 453
1.2	Плотность населения в квартале	чел./га	329
1.3	Количество квартир в квартале	шт.	3 443
1.4	Максимальная общая площадь квартир	кв. м	146 959
1.5	Этажность застройки (не более)	эт.	24
1.6	Высотность (не более)	м	75
1.7	Продаваемая (коммерческая) площадь встроенных БКФН	кв. м	4 691
1.8	Минимальный процент озеленения	%	25
1.9	Минимальная жилищная обеспеченность	кв. м/чел	33
Объекты капитального строительства социального назначения			
2.1	Площадь застройки ДДУ	кв. м	1 928,0
2.2	Количество мест в ДДУ	мест	275
2.3	Этажность ДДУ (не более)	эт.	3

Максимальная площадь жилого фонда многоквартирной жилой застройки (общей площади квартир) на территории участка составляет 146 959 м².

1.2. Красные линии и границы элементов планировочной структуры

Согласно сведениям государственной информационной системы обеспечения градостроительной деятельности на территории:

- постановлением администрации города Хабаровска от 07.07.2021 № 2569 разработан и утвержден Проект планировки Железнодорожного района (с изменениями);
- постановлением Правительства Хабаровского края от 28.01.2010 №14-пр разработан и утвержден Проект планировки с проектом межевания территории в границах ул. Совхозной от поселка ДорУРС до автодороги Восток;
- постановлением администрации города Хабаровска от 11.10.2023 №3994 разработана и утверждена Документация по планировке (проект планировки с проектом межевания) территории, в границах ул. Шатова — ул. Совхозная — ул. Трехгорная.

Проектом планировки территории устанавливаются красные линии территорий общего пользования. Каталог координат устанавливаемых красных линий содержится в графической части проекта планировки территории.

Схема расположения существующего элемента планировочной структуры представлена на рисунке 1.1.

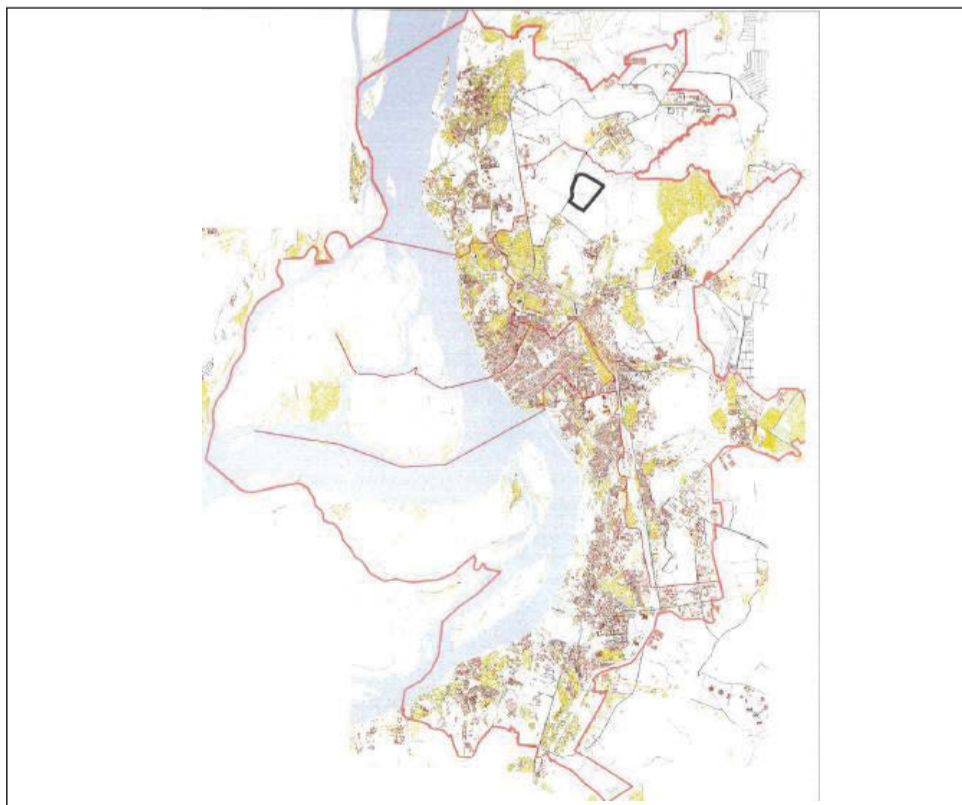


Рисунок 1.1 — Схема расположения элемента планировочной структуры

1.3. Зоны планируемого размещения объектов капитального строительства

Территория проектирования представлена 5 зонами размещения объектов капитального строительства:

- зоны размещения многоэтажной жилой застройки;
- зона размещения озеленения общего пользования;
- зоны размещения дошкольного, начального и среднего общего образования;
- зоны размещения улично-дорожной сети.

Проектный баланс зон планируемого размещения объектов капитального строительства (ОКС) представлен в таблице 1.2. Схема зон планируемого размещения ОКС отображена на рисунке 1.

Таблица 1.2

№ п/п	Наименование зон планируемого размещения ОКС	Площадь зоны	
		га	%
		13,54	100
1	Зона размещения многоэтажной жилой застройки	10,18	75,18
2	Зона размещения озеленения общего пользования	1,17	8,64
3	Зона размещения дошкольного, начального и среднего образования	1,09	8,05
4	Зона размещения улично-дорожной сети	1,10	8,12

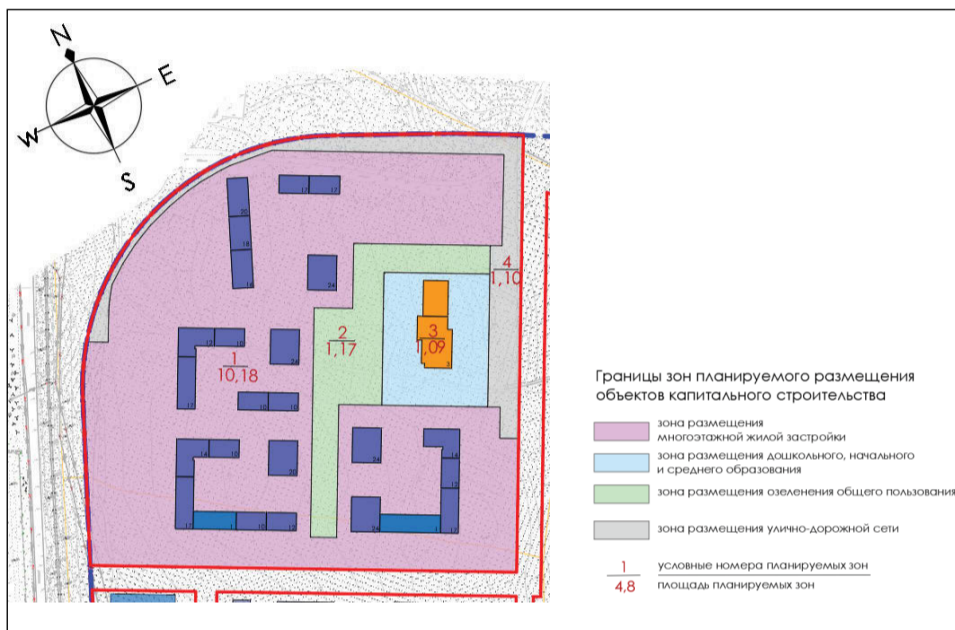


Рисунок 1.2 — Схема зон планируемого размещения объектов капитального строительства

Вид разрешенного использования указан в соответствии с Приказом Федеральной службы государственной регистрации, кадастра и картографии от 10.11.2020 № П/0412 «Об утверждении классификатора видов разрешенного использования земельных участков».

Зона размещения многоэтажной жилой застройки выделена для обеспечения правовых условий формирования застройки многоквартирными жилыми домами, а также сопутствующих объектов повседневного обслуживания, игровых, спортивных, взрослых, хозяйственных площадок, развития сферы социально-бытового обслуживания для обеспечения потребностей жителей указанных территорий в соответствующих среде формах, размещения необходимых объектов инженерной и транспортной инфраструктуры.

Зона размещения озеленения общего пользования выделена для размещения бульвара с целью обеспечения жителей благоустроенной и озелененной территорией, способствующей комфортному отдыху, прогулкам и улучшению экологической обстановки. Зеленые насаждения, пешеходные дорожки и зоны отдыха создадут привлекательное общественное пространство, где люди смогут проводить время на свежем воздухе, укреплять здоровье и наслаждаться природой в городской среде.

Зона планируемого размещения объектов дошкольного, начального и среднего общего образования выделена с целью обеспечения условий для создания объектов дошкольного образования с заданными минимальными и максимальными показателями застройки земельных участков.

Предусматривается размещение одного детского сада общей мощностью 275 мест, что соответствует обеспеченности согласно требованиям Нормативов градостроительного проектирования Хабаровского края.

Зона размещения улично-дорожной сети предназначена для размещения автомобильных дорог и пешеходных тротуаров, пешеходных переходов, парковок для хранения автотранспорта в границах населенных пунктов.

Параметры зон застройки территории представлены в таблице 1.3.

Таблица 1.3 — Предельные параметры зон застройки территории

№ зоны	Наименование зон планируемого размещения ОКС	Площадь зоны, га	Предельные параметры	
			Максимальный процент застройки, %	Предельная этажность
1	Многоэтажная жилая застройка	10,18	60	24
2	Озеленение общего пользования	1,17	-	-
3	Дошкольного, начального и среднего общего образования	1,09	60	3
4	Улично-дорожная сеть	1,10	-	-

1.4. Характеристика объектов капитального строительства жилого, общественно-делового и иного назначения

Экспликация планируемых объектов капитального строительства жилого назначения представлена в таблице 1.4.

Таблица 1.4

№ квартала	Этажность (макс)	Кол-во квартир	S застройки, кв. м	Общая S здания, кв. м	Общая S квартир, кв. м	S помещений БКФН, кв. м
1	24	918	3 454,3	62 165,89	38 341,3	1 490,7
2	24	762	3 397,5	51 222,8	33 744,8	0
3	20	765	4 056,2	51 801,3	33 816,9	1190,0
4	24	998	4 077,4	62 859,6	41 053,0	2010,3
ВСЕГО		3 443	14 836,6	228 049,59	146 959,0	4 691,0

Расчетные показатели минимально допустимого уровня обеспеченности населения элементами благоустройства жилого микрорайона представлены в таблице 1.5.

Таблица 1.5

№ п/п	Вид элементов благоустройства жилого микрорайона	Минимально допустимый уровень обеспеченности		Необходимая обеспеченность, м ²	Обеспеченность, предусмотренная проектом, м ²
		единица измерения	величина		
1	Суммарная площадь площадок придомового благоустройства	м ² на 100 м ² общей площади жилых помещений	3,5	5 143,6	5 150
2	Физкультурные площадки	м ² на 100 м ² общей площади жилых помещений	3,0	4 408,8	4 500
3	Суммарная площадь озеленения земельного участка	м ² на 100 м ² общей площади жилых помещений	12	17 635,1	21 970

1.5. Характеристика развития объектов социальной инфраструктуры, необходимых для функционирования объектов капитального строительства, а также обеспечения жизнедеятельности граждан

Наименование, основные характеристики и назначение планируемых для размещения объектов капитального строительства социального назначения представлены в таблице 1.6.

Таблица 1.6

№	Наименование	Мощность		Площадь застройки, м ²	Площадь общая, м ²	Этажность
		Ед. изм.	Значение			
ОКС социального назначения						
1	Детское дошкольное учреждение (ДДУ)	мест	275	1 928	5 784	до 3

Проектом планировки предусматривается размещение ДДУ мощностью 275 мест, что полностью обеспечивает заложенные в Генеральном плане городского округа «Город Хабаровск» показатели обеспеченности территории.

Общее количество мест в общеобразовательных организациях согласно региональным нормативам градостроительного проектирования Хабаровского края для территории в границах проекта планировки территории согласно расчету — 555. На территории ЭПС в радиусе пешеходной доступности Генеральным планом городского округа «Город Хабаровск» к размещению планируется школа на 2100 мест.

Ближайшая пожарная часть (Специализированная пожарно-спасательная часть ФПС по Хабаровскому краю) расположена по адресу: ул. Флотская, 48. Расчетное время прибытия — от 5 до 10 минут. Нормативное время прибытия пожарного подразделения составляет до 10 минут, в связи с чем необходимость в строительстве дополнительного объекта пожарной охраны отсутствует.

Расчетные показатели максимально допустимого уровня территориальной доступности объектов охраны правопорядка не нормируются. Ближайшее отделение полиции: Участковый пункт полиции №34 (ул. Совхозная, 35/3).

Планируемые параметры организаций и предприятий обслуживания территорий, а также их местоположение соответствует нормам СП 42.13330.2016 «Градостроительство. Планировка и застройка городских и сельских поселений». Расчетные показатели минимальной обеспеченности социально значимыми объектами представлены в таблице 1.7.

Объекты торговли, питания, бытового обслуживания будут располагаться во встроенных помещениях на 1 этажах многоквартирных домов, а также в многоуровневых закрытых паркингах.

Таблица 1.7

Наименование	По норме на 1 тыс. чел.	Потребность	Радиус обслуживания, м	Принято по проекту планировки
Объекты социального назначения				
Дошкольные учреждения	85 мест на 100 детей в возрасте от 1 до 6 лет	244 мест	7 мин пешеходная доступность	275 мест
Общеобразовательное учреждение	93 места на 100 детей в возрасте от 7 до 17 лет	555 мест	10 мин пешеходная доступность	В границах ЭПС
Лечебно-профилактические медицинские организации, оказывающие медицинскую помощь в амбулаторных условиях	7,2 посещения в смену	32 посещения в смену	15 мин пешеходная доступность	За границами разработки
Спортивные залы	4 на 10 тыс. чел	1	7 мин пешеходной доступности	За границами разработки

Наименование	По норме на 1 тыс. чел.	Потребность	Радиус обслуживания, м	Принято по проекту планировки
Объекты бытового назначения				
Магазин продовольственных товаров (в т.ч. магазины кулинарии)	70 кв. м торговой площади	311,7 кв. м	500 метров пешеходной доступности	500 кв. м
Магазин непродовольственных товаров	30 кв. м торговой площади	133,6 кв. м		200 кв. м
Предприятия общественного питания	8 мест	36 мест		50 мест (500 кв. м)
Объекты бытового обслуживания	2 рабочих места	9 мест		20 мест (400 кв. м.)
Отделение связи	Не менее одного объекта	1 объект		200 кв. м
Отделение банка	1 операционная касса на 10-30 тыс. чел.	1 касса	250 кв. м	
Помещение без конкретного функционального назначения (БКФН)	-	-	-	2 641 кв. м

1.6. Характеристика планируемых в границах проекта планировки объектов федерального, регионального и местного значения

На момент подготовки проекта планировки в границах территории не планируется размещение вновь создаваемых объектов федерального значения и объектов регионального значения.

Планируется к размещению объект местного значения городского округа: детское дошкольное учреждение до 3 этажей вместимостью 275 человек.

1.7. Положения об очередности планируемого развития территории

Очередность развития территории направлена на обеспечение безопасности и компактности работ по возведению проектируемой застройки, создание комфортного проживания жителей по мере ввода в эксплуатацию проектируемых объектов капитального строительства.

Срок ввода в эксплуатацию каждой очереди:

- 1-я очередь — 3 квартал 2026 г,
- 2-я очередь — 4 квартал 2026 г,
- 3-я очередь — 3 квартал 2027 г,
- 4-я очередь — 4 квартал 2028 г.

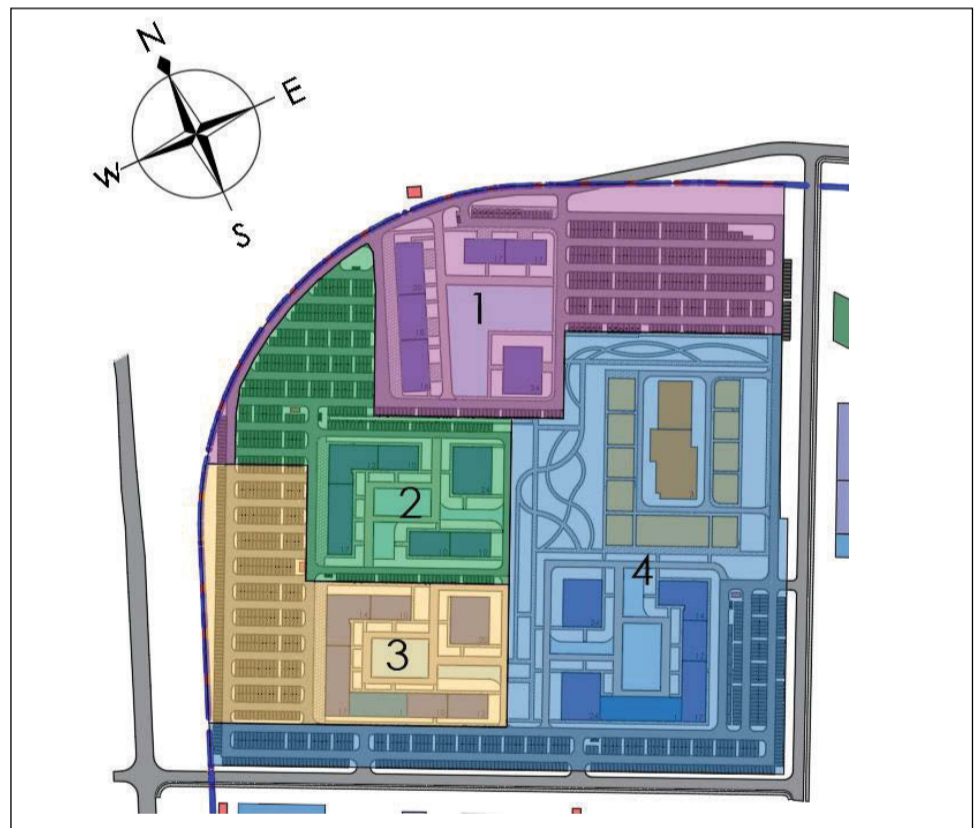


Рисунок 1.3 — Схема расположения этапов и очередей освоения территории

Первый этап включает строительство первой очереди многоквартирных домов в северо-восточной части территории с общим объемом жилой площади 38 341,3 кв. м. Параллельно будет выполнено благоустройство прилегающего пространства: озеленение, обустройство пешеходных зон и мест отдыха.

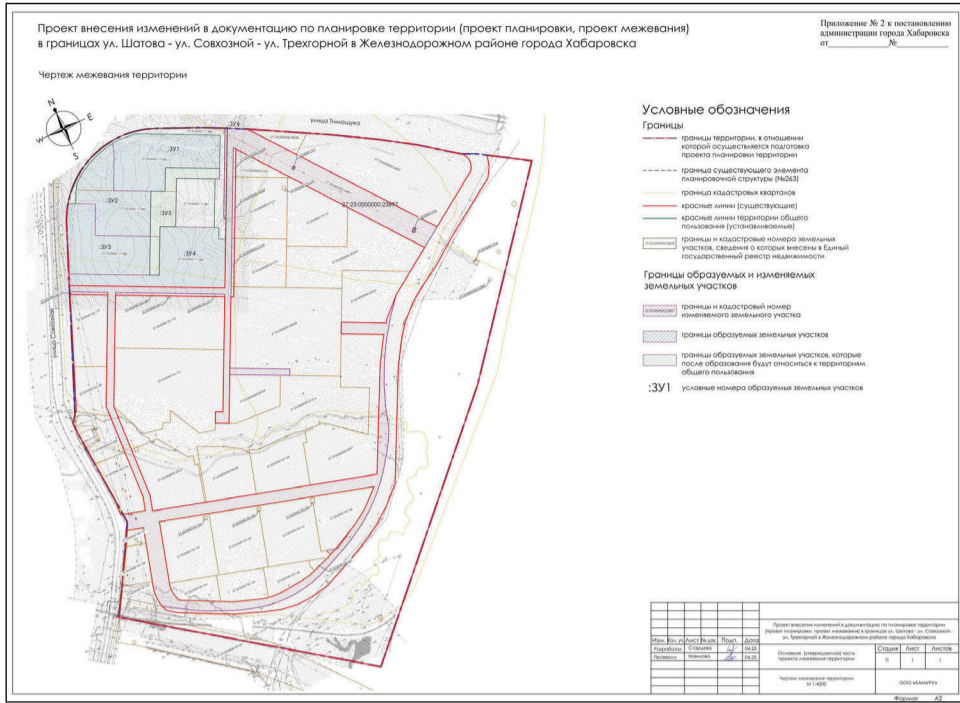
Второй этап предусматривает возведение второй очереди жилых домов в северной части с жилой площадью 33 744,8 кв. м. Территория будет дополнена малыми архитектурными формами и комплексным озеленением, создающим комфортную среду для жителей.

Третьим этап включает строительство жилых объектов вблизи улицы Совхозной с объемом 33 816,9 кв. м жилой площади. Наряду с возведением домов будет проведено полное благоустройство: тротуары, игровые и спортивные площадки, что полностью соответствует нормативам градостроительного проектирования.

Завершающий четвертый этап включает формирование жилого района застройкой с общей жилой площадью 41 053,0 кв. м. Для обеспечения социальной инфраструктуры возведут современное детское дошкольное учреждение на 275 мест, а также построят необходимые инженерные объекты. На этой стадии также запланировано создание озелененных территорий общего пользования — бульвар.

Транспортная доступность всех жилых комплексов и социальных объектов будет обеспечена за счет строительства удобных внутриквартальных проездов, связывающих микрорайон с основной дорожной сетью.

Реализация проекта позволит создать современную и комфортную среду для жизни с продуманной инфраструктурой и развитым общественным пространством.



Приложение к чертежу межевания 1 этап
Экспликация

№ участка на плане	№ строения на плане	Вид разрешенного использования				Площадь зем. участка с уступающей, кв. м	Площадь зем. участка нормативная, кв. м	Площадь земельного участка по проекту, кв. м			Способ образования земельного участка
		фактический	по проекту	по град. регламенту	объекты для муниципальных нужд			S зем. уч., в отношении которого установлен сервитут, кв. м	S зем. уч., на который распространяется действие ограничений, кв. м	S участка проектная общая, кв. м	
27:23:0000000:23897	-	Для строительства капитальных объектов в соответствии с основными видами разрешенного использования для территориальной зоны центра обслуживания и коммерческой активности районного уровня Ц-2-1	Для строительства капитальных объектов в соответствии с основными видами разрешенного использования для территориальной зоны центра обслуживания и коммерческой активности районного уровня Ц-2-1	Ц-2-1	-	105216 (У)	800-54 000	-	-	104 017	Раздел с сохранением исходного земельного участка в измененных границах
:ЗУ1	-	Для строительства многоквартирных жилых домов, объекта дошкольного образования, объекта бытового обслуживания, объектов инженерно-технического обеспечения и транспортной инфраструктуры	Многоэтажная жилая застройка (высотная застройка) (2.6)	Ц-2-1	-	37907 (У) 21694 (У) 25705 (У) 28458 (У)	800-54 000	-	-	27092	Образование путем раздела с сохранением исходного земельного участка в измененных границах
:ЗУ2	-	Для строительства многоквартирных жилых домов, объекта дошкольного образования, объекта бытового обслуживания, объектов инженерно-технического обеспечения и транспортной инфраструктуры	Многоэтажная жилая застройка (высотная застройка) (2.6)	Ц-2-1	-	37907 (У) 21694 (У) 25705 (У) 28458 (У)	800-54 000	-	-	22689	Образование путем раздела с сохранением исходного земельного участка в измененных границах
:ЗУ3	-	Для строительства многоквартирных жилых домов, объекта дошкольного образования, объекта бытового обслуживания, объектов инженерно-технического обеспечения и транспортной инфраструктуры	Многоэтажная жилая застройка (высотная застройка) (2.6)	Ц-2-1	-	37907 (У) 21694 (У) 25705 (У) 28458 (У)	800-54 000	-	-	23566	Образование путем раздела с сохранением исходного земельного участка в измененных границах

:ЗУ4	-	Для строительства многоквартирных жилых домов, объекта дошкольного образования, объекта бытового обслуживания, объектов инженерно-технического обеспечения и транспортной инфраструктуры	Многоэтажная жилая застройка (высотная застройка) (2.6)	Ц-2-1	-	37907 (У) 21694 (У) 25705 (У) 28458 (У)	800-54 000	-	-	28458	Образование путем раздела с сохранением исходного земельного участка в измененных границах
:ЗУ5	-	Для строительства многоквартирных жилых домов, объекта дошкольного образования, объекта бытового обслуживания, объектов инженерно-технического обеспечения и транспортной инфраструктуры	Благоустройство территории (12.0.2)	Ц-2-1	-	37907 (У) 21694 (У) 25705 (У) 28458 (У)	800-54 000	-	-	11959	Образование путем раздела с сохранением исходного земельного участка в измененных границах
:ЗУ6	-	Для строительства многоквартирных жилых домов, объекта дошкольного образования, объекта бытового обслуживания, объектов инженерно-технического обеспечения и транспортной инфраструктуры	Улично-дорожная сеть (12.0.1)	Ц-2-1	-	105216 (У)	800-54 000	-	-	1199	Образование путем раздела с сохранением исходного земельного участка в измененных границах

АДМИНИСТРАЦИЯ ГОРОДА ХАБАРОВСКА
ПОСТАНОВЛЕНИЕ
13.02.2026 № 593
г. Хабаровск

Об утверждении документации по планировке территории (проекта межевания) в границах ул. Карла Маркса — ул. Лермонтова — пер. Саперного — ул. Дикопольцева в Центральном районе города Хабаровска

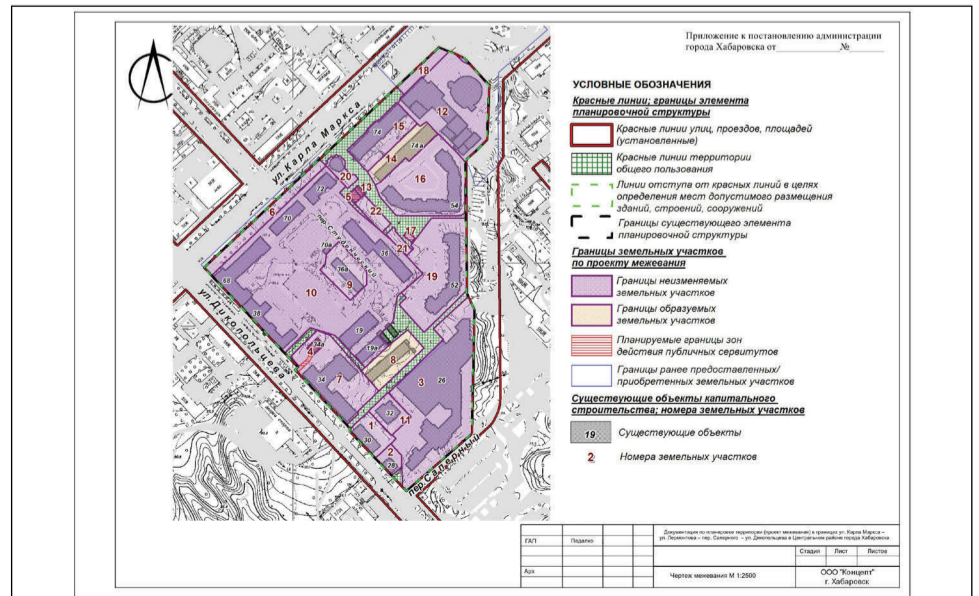
В соответствии с Градостроительным и Земельным кодексами Российской Федерации, Уставом городского округа «Город Хабаровск», Правилами землепользования и застройки городского округа «Город Хабаровск», утвержденными решением Хабаровской городской думы от 21.05.2002 № 211, на основании протокола публичных слушаний от 03.12.2025 № 77, заключения о результатах публичных слушаний, опубликованного в сетевом издании «Интернет-портал «Хабаровские вести» (КНАВ-VESTI.RU) 16.12.2025, администрация города Хабаровска

ПОСТАНОВЛЯЕТ:

1. Утвердить документацию по планировке территории (проект межевания) в границах ул. Карла Маркса — ул. Лермонтова — пер. Саперного — ул. Дикопольцева в Центральном районе города Хабаровска согласно приложению к настоящему постановлению.
2. Пресс-службе администрации города Хабаровска (Лесков А.Н.) обнародовать настоящее постановление путем опубликования (размещения) в сетевом издании «Интернет-портал «Хабаровские вести» (КНАВ-VESTI.RU).
3. Департаменту архитектуры, строительства и землепользования администрации города Хабаровска (Сутурин О.Б.) разместить на официальном сайте администрации города Хабаровска настоящее постановление и документацию по планировке территории (проект межевания) в границах ул. Карла Маркса — ул. Лермонтова — пер. Саперного — ул. Дикопольцева в Центральном районе города Хабаровска.
4. Контроль за исполнением настоящего постановления возложить на заместителя мэра города — директора департамента архитектуры, строительства и землепользования администрации города Хабаровска Сутурина О.Б.
5. Настоящее постановление вступает в силу после его официального обнародования.

И.о. мэра города Хабаровска Д.В. МИТРОФАНОВ

Приложение
к постановлению администрации города Хабаровска
от 13.02.2026 № 593



Основные характеристики и показатели проекта межевания квартала

№ участка на плане	№ строения на плане	Функциональное использование				Год постройки (для жилых зданий)	Вместимость или др. нормируемые показатели (для нежилых строений)	Площадь зем. участка существующая, кв. м	Площадь зем. участка нормативная, кв. м	Площадь земельного участка по проекту, кв. м			
		фактическое	по проекту	по град. регламенту	объекты для муниципальных нужд					С зем. уч., на который распространяется действие ограничений, кв. м	С зем.уч., в отношении которого установлен сервитут, кв. м	С участка проектная общая, кв. м	способ образования земельного участка
1	2	3	4	5	6	7	8	9	10	11	12	13	14
1	30	Среднеэтажная жилая застройка	Среднеэтажная жилая застройка	Ц-1А-1. Соот.		1953		1612	1793			1612	
2	28	Административное здание	Общественное управление	Ц-1А-1. Не соот.				714,35				714,35	
3	26	Для строительства жилого дома с офисами и подземной автопарковкой	Многоэтажная жилая застройка	Ц-1А-1. Соот.		2010		13864,2	13964			13864,2	
4	34а	ЦРП № 31	Предоставление коммунальных услуг	Ц-1А-1. Соот.				207				207	
5	76а	ТП-37	Предоставление коммунальных услуг	Ц-1А-1. Соот.				158,91				158,91	
6		Под сквер	Отдых (рекреация)	Ц-1А-1. Соот.				3250				3250	
7	34	Под здание поликлиники	Амбулаторно-поликлиническое обслуживание	Ц-1А-1. Соот.				5905,9				5905,9	
8		ГСК	В соответствии с видами разрешенного использования	Ц-1А-1. Соот.				-				2437	Образование из земель
9	68	Под здания университета и общежитий	Среднее и высшее профессиональное образование	Ц-1А-1. Соот.				2258				2258	
10	19, 36, 38, 68, 70, 72	Под здания университета и общежитий	Среднее и высшее профессиональное образование	Ц-1А-1. Соот.				30604				30604	
11	32	Административное здание	Общественное управление	Ц-1А-1. Соот.				1353				1353	
12	76	Под здание бизнес-центра	Объекты торговли	Ц-1А-1. Соот.				8697				8697	
13	76а	ТП-37	Предоставление коммунальных услуг	Ц-1А-1. Соот.				89,09				89,09	
14	74а	Административное здание	Общественное управление	Ц-1А-1. Соот.				2112				2208	Перераспределение
15	74	Административное здание	Общественное управление	Ц-1А-1. Соот.				3086				3086	
16	54	Под многоквартирный дом	Многоэтажная жилая застройка	Ц-1А-1. Соот.		1994		7609	11208			7609	
17		ГРУ № 477	Предоставление коммунальных услуг	Ц-1А-1. Соот.				83,09				83,09	
18		Для использования под туалет с бытовыми помещениями, парковку и благоустройство территории	Улично-дорожная сеть	Ц-1А-1. Не соот.				23906				939	
19	52	Под многоквартирный дом	Многоэтажная жилая застройка	Ц-1А-1. Соот.		2004		7735	9162			7735	
20	72а	Магазин	Объекты торговли	Ц-1А-1. Не соот.				721				721	
21		Для строительства гаража на 8 боксов	Хранение автотранспорта	Ц-1А-1. Не соот.				390				390	
22		Для строительства и эксплуатации подземных гаражей	Хранение автотранспорта	Ц-1А-1. Не соот.				760				760	

**АДМИНИСТРАЦИЯ ГОРОДА ХАБАРОВСКА
ПОСТАНОВЛЕНИЕ
13.02.2026 № 601
г. Хабаровск**

**О подготовке проекта внесения изменений
в Проект планировки Краснофлотского и Кировского районов г. Хабаровска,
утвержденный постановлением администрации города Хабаровска
от 24.02.2015 № 555**

В соответствии с Градостроительным и Земельным кодексами Российской Федерации, Уставом городского округа «Город Хабаровск», Правилами землепользования и застройки в городе Хабаровске, утвержденными решением Хабаровской городской думы от 21.05.2002 № 211, учитывая предложение Жвалика Сергея Михайловича, администрация города Хабаровска

ПОСТАНОВЛЯЕТ:

1. Подготовить проект внесения изменений в Проект планировки Краснофлотского и Кировского районов г. Хабаровска, утвержденный постановлением администрации

города Хабаровска от 24.02.2015 № 555, согласно приложению к настоящему постановлению.

2. Установить, что предложения физических и юридических лиц о порядке, содержании и сроках подготовки документации по планировке территории, указанной в п. 1 настоящего постановления, принимаются со дня опубликования настоящего постановления по адресу: г. Хабаровск, ул. Дикопольцева, 17, каб. 207.

3. Департаменту архитектуры, строительства и землепользования администрации города Хабаровска (Сутурин О.Б.) обеспечить проведение процедур, установленных статьей 46 Градостроительного кодекса Российской Федерации.

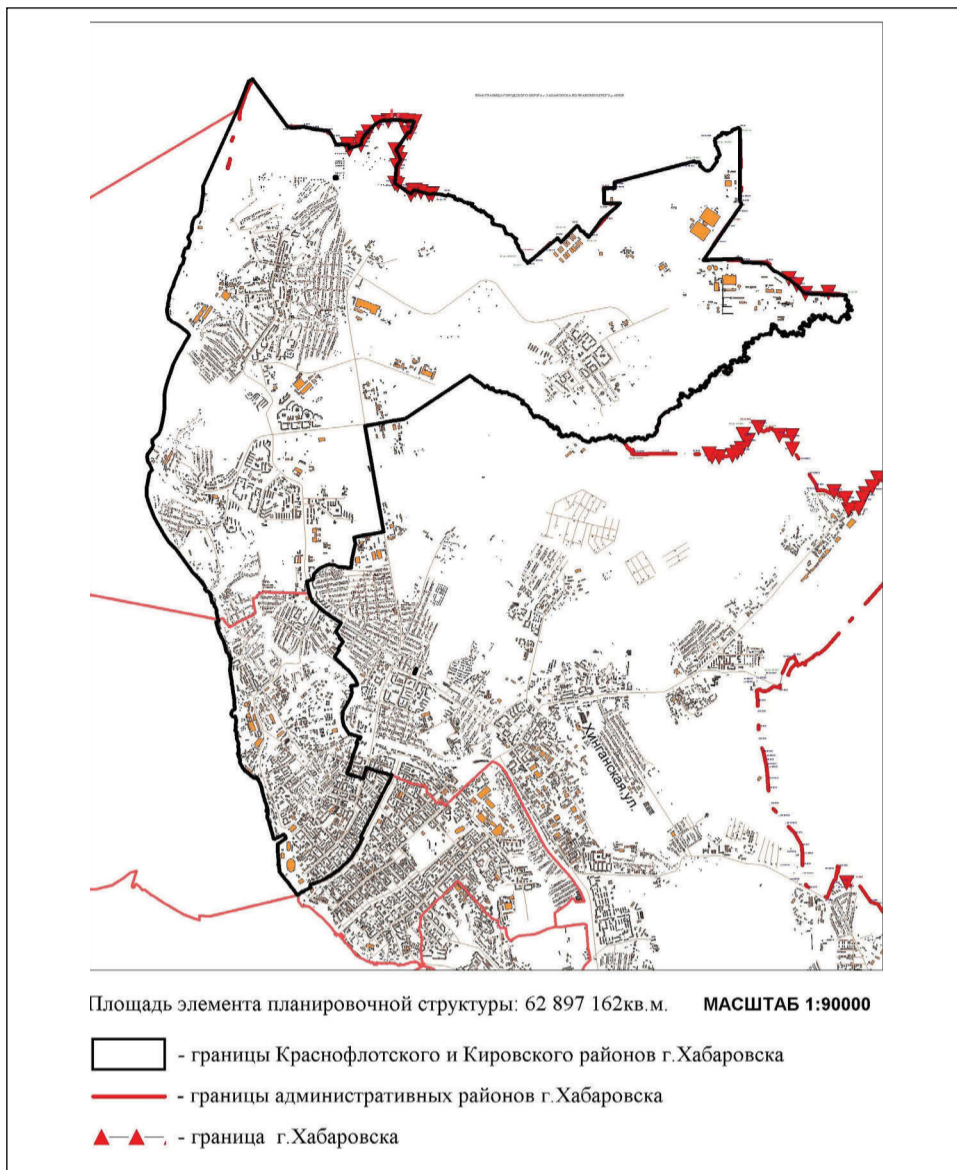
4. Пресс-службе администрации города Хабаровска (Лесков А.Н.) обнародовать настоящее постановление путем опубликования (размещения) в сетевом издании «Интернет-портал «Хабаровские вести» (KHAB-VESTI.RU) в течение трех дней со дня принятия настоящего постановления.

5. Контроль за исполнением настоящего постановления возложить на заместителя мэра города — директора департамента архитектуры, строительства и землепользования администрации города Хабаровска Сутурина О.Б.

И.о. мэра города Хабаровска Д.В. МИТРОФАНОВ

Приложение
к постановлению администрации города Хабаровска
от 13.02.2026 № 601

Схема границ Краснофлотского и Кировского районов города Хабаровска



**АДМИНИСТРАЦИЯ ГОРОДА ХАБАРОВСКА
ПОСТАНОВЛЕНИЕ
13.02.2026 № 594
г. Хабаровск**

Об утверждении проекта внесения изменений в документацию по планировке территории (проект планировки, проект межевания) в границах ул. Рокоссовского (земельный участок 44) в Индустриальном районе города Хабаровска, утвержденную постановлением администрации города Хабаровска от 29.12.2022 № 4916

В соответствии с Градостроительным и Земельным кодексами Российской Федерации, Уставом городского округа «Город Хабаровск», Правилами землепользования и застройки городского округа «Город Хабаровск», утвержденными решением Хабаровской городской думы от 21.05.2002 № 211, Постановлением Правительства Российской Федерации от 02.02.2024 № 112 «Об утверждении Правил подготовки документации по планировке территории, подготовки которой осуществляется на основании решений уполномоченных федеральных органов исполнительной власти, исполнительных органов субъектов Российской Федерации и органов местного самоуправления, принятия решения об утверждении документации по планировке территории, внесения изменений в такую документацию, отмены такой документации или ее отдельных частей, признания отдельных частей такой документации не подлежащими применению, а также подготовки и утверждения проекта планировки территории в отношении территорий исторических поселений федерального и регионального значения», административным регламентом предоставления муниципальной услуги «Принятие решения о подготовке документации по планировке территории (проектов планировки, проектов межевания), об отмене такого решения, согласование документации по планировке территории, проведение согласительного содействия в целях согласования документации по планировке территории, принятие решения об утверждении документации по планировке территории, принятие решения о внесении изменений в такую документацию, принятие решения о признании отдельных частей такой документации не подлежащими применению на территории городского округа «Город Хабаровск», в случаях, предусмотренных постановлением Правительства Российской Федерации от 02.02.2024 № 112», утвержденным постановлением администрации города Хабаровска от 19.06.2025 № 2615, на основании протокола публичных слушаний от 17.11.2025 № 70, заключенного в результате публичных слушаний, опубликованного в сетевом издании «Интернет-портал «Хабаровские вести» (KHAV-VESTI.RU) 28.11.2025, администрация города Хабаровска **ПОСТАНОВЛЯЕТ:**

1. Утвердить проект внесения изменений в документацию по планировке территории (проект планировки, проект межевания) в границах ул. Рокоссовского (земельный участок 44) в Индустриальном районе города Хабаровска, утвержденную постановлением администрации города Хабаровска от 29.12.2022 № 4916, согласно приложениям № 1, № 2 к настоящему постановлению.

2. Пресс-службе администрации города Хабаровска (Лесков А.Н.) обнародовать настоящее постановление путем опубликования (размещения) в сетевом издании «Интернет-портал «Хабаровские вести» (KHAV-VESTI.RU).

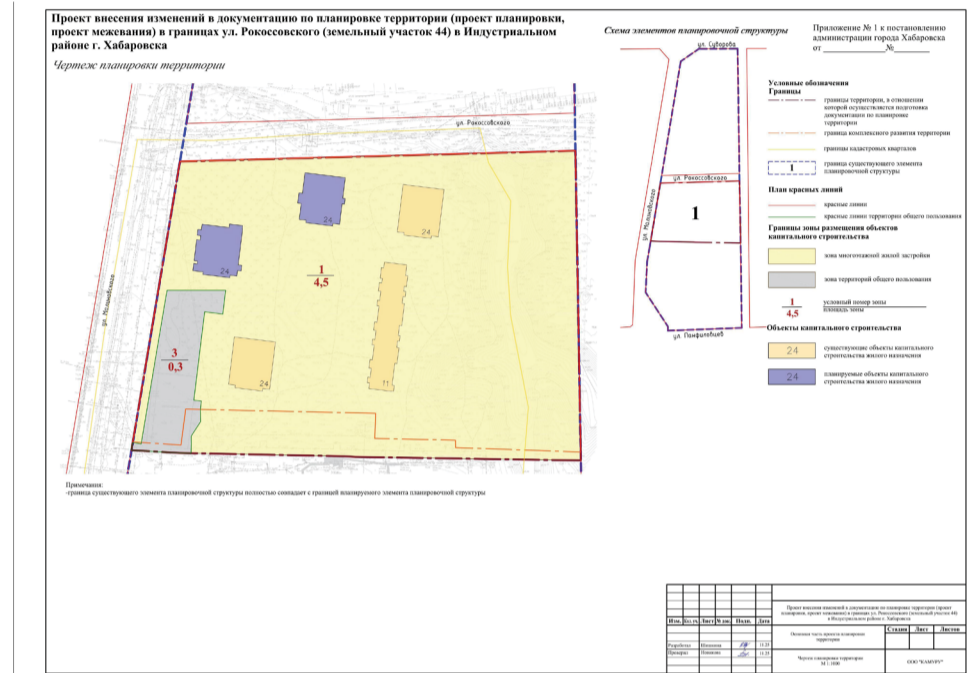
3. Департаменту архитектуры, строительства и землепользования администрации города Хабаровска (Сутурин О.Б.) разместить на официальном сайте администрации города Хабаровска настоящее постановление и проект внесения изменений в документацию по планировке территории (проект планировки, проект межевания) в границах ул. Рокоссовского (земельный участок 44) в Индустриальном районе города Хабаровска, утвержденную постановлением администрации города Хабаровска от 29.12.2022 № 4916.

4. Контроль за исполнением настоящего постановления возложить на заместителя мэра города — директора департамента архитектуры, строительства и землепользования администрации города Хабаровска Сутурину О.Б.

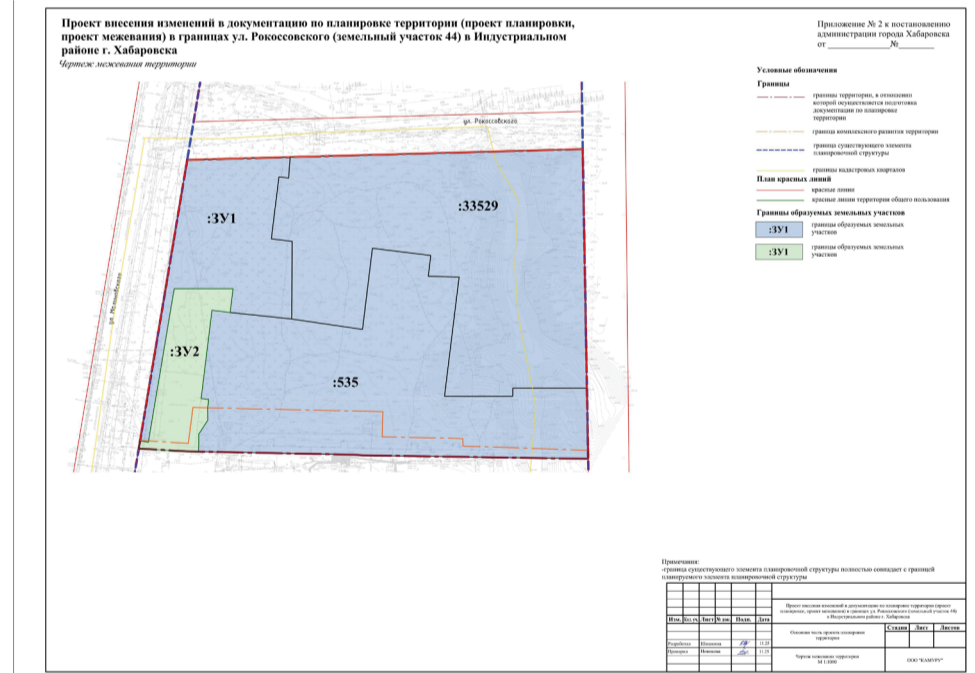
5. Настоящее постановление вступает в силу после его официального обнародования.

И.о. мэра города Хабаровска Д.В. МИТРОФАНОВ

Приложение № 1
к постановлению администрации города Хабаровска
от 13.02.2026 № 594



Приложение № 2
к постановлению администрации города Хабаровска
от 13.02.2026 № 594



1.1. Характеристики планируемого развития территории

Проект внесения изменений в документацию по планировке территории (проект планировки, проект межевания) в границах ул. Рокоссовского (земельный участок 44) в Индустриальном районе г. Хабаровска разработан на основании:

- постановления администрации города Хабаровска от 22.03.2022 № 960 «О комплексном развитии незастроенной территории, расположенной по адресу: г. Хабаровск, ул. Рокоссовского, земельный участок 44» (изменениями от 22.03.2022 № 3846), далее также — Решение о КРТ;
- договора от 09.09.2022 № 2/2022 о комплексном развитии незастроенной территории, расположенной по адресу: г. Хабаровск, ул. Рокоссовского, земельный участок 44;
- дополнительного соглашения от 14.10.2022 № 1 к договору от 09.09.2022 № 2/2022;
- дополнительного соглашения от 08.02.2023 № 2 к договору от 09.09.2022 № 2/2022;
- дополнительного соглашения от 04.12.2023 № 3 к договору от 09.09.2022 № 2/2022.

Внесение изменений в проект планировки территории (ППТ) осуществляется в целях:

- уточнения технико-экономических показателей (ТЭП);
- приведения показателей проекта в соответствие с действующей редакцией Нормативов градостроительного проектирования Хабаровского края (от 25.08.2025)

и актуализации документации с учетом выполненных мероприятий по освоению территории.

С целью развития территории разрабатывается проект планировки и проект межевания территории. Общая площадь территории комплексного развития составляет 4,4 га. В границах разработки проекта планировки выделен один планировочный район площадью 4,8 га.

В соответствии с Правилами землепользования и застройки городского округа «Город Хабаровск» территория проектирования находится в зоне многоэтажной жилой застройки Ж-4. Территориальная зона выделена для обеспечения правовых условий формирования кварталов среднеэтажной жилой застройки и многоэтажной жилой застройки (высотной застройки) с наличием сопутствующих объектов повседневного обслуживания.

Проектом планировки устанавливаются следующие параметры застройки:

- параметры предельной этажности — 24 этажа;
- минимальные отступы от границ земельного участка — 3 м;
- коэффициент плотности застройки — 15;
- максимальный процент застройки — 60%;
- предельные размеры и площади земельных участков: площадь — минимум — 500 кв. м, максимум — 25 000 кв. м; размер — минимум/максимум не ограничен;
- расчетные показатели минимально допустимых размеров площадок придомового благоустройства различного функционального назначения: в соответствии с региональными нормативами градостроительного проектирования;
- минимальное количество парковочных мест: в соответствии с региональными нормативами градостроительного проектирования;
- иные параметры застройки: в соответствии с градостроительными регламентами, установленными Правилами землепользования и застройки городского округа «Город Хабаровск», региональными нормативами градостроительного проектирования.

Виды разрешенного использования земельных участков в границах территории комплексного развития:

- многоэтажная жилая застройка (высотная застройка) (2.6);
- улично-дорожная сеть (12.0.1);
- благоустройство территории (код 12.0.2).

Виды разрешенного использования указаны в соответствии с Приказом Федеральной службы государственной регистрации, кадастра и картографии от

10.11.2020 № П/0412 «Об утверждении классификатора видов разрешенного использования земельных участков».

Градостроительное преобразование проектируемой территории заключается в размещении пяти многоквартирных домов (3 МКД введены в эксплуатацию) со встроенными помещениями коммерческого назначения (в МКД №2 — офисные помещения и оздоровительный комплекс, включая фитнес-клуб, спортивные, тренажерные залы), строительстве объектов сопутствующей коммунальной и транспортной инфраструктуры, а также озеленении и благоустройстве территории.

Основные расчетные показатели проекта планировки территории представлены в таблице 1.1.

Таблица 1.1

№	Наименование показателя	Ед. изм.	Значение
1	Территория в границах подготовки проекта планировки	га	4,8
2	Площадь территории в границах красных линий	га	4,8
3	Площадь зоны многоэтажной жилой застройки	га	4,5
4	Площадь зоны территории общего пользования	га	0,3
5	Площадь застройки жилых секций	м ²	4 340
6	Площадь, продаваемая квартир	м ²	23 803
7	Площадь, продаваемая БКФН	м ²	515,06
8	Общая продаваемая площадь	м ²	24 318
9	Количество жителей, проектируемое (макс.)	чел.	721
10	Количество этажей проектируемой застройки (макс.)	эт.	24
11	Стоянки автомобильного транспорта	маш-м.	263
12	Планируемая плотность населения	чел./га	150
13	Норма обеспеченности жильем (сред.)	кв. м/чел.	33
14	Количество квартир	шт.	656

Приложение к чертежу межевания

Экспликация

№ участка на плане	№ строения на плане	Вид разрешенного использования				Площадь зем. участка существующая, кв. м	Площадь зем. участка нормативная, кв. м	Площадь земельного участка по проекту, кв. м			Способ образования земельного участка
		фактический	по проекту	по град. регламенту	объекты для муниципальных нужд			S зем. уч., в отношении которого установлен сервитут, кв. м	S зем. уч., на который распространяется действие ограничений, кв. м	S участка проектная общая, кв. м	
1	2	3	4	5	6	9	10	11	12	13	14
:3У1	-	Многоэтажная жилая застройка (высотная застройка)	Многоэтажная жилая застройка (высотная застройка) (2.6). Благоустройство территории (12.0.2)	Ж-4	-	20 966 (У) 27 489 (У)	500-25000	-	-	6 449	Образование земельного участка путем перераспределения земельных участков
:3У2	-	Многоэтажная жилая застройка (высотная застройка)	Улично-дорожная сеть (12.0.1)	Ж-4	-	20 966 (У) 27 489 (У)	500-25000	-	-	3 018	Образование земельного участка путем перераспределения земельных участков
:33529	-	Многоэтажная жилая застройка (высотная застройка)	Многоэтажная жилая застройка (высотная застройка) (2.6). Благоустройство территории (12.0.2)	Ж-4	-	20 966 (У) 27 489 (У)	500-25000	-	-	20 886	Образование земельного участка путем перераспределения земельных участков
:535	-	Многоэтажная жилая застройка (высотная застройка)	Многоэтажная жилая застройка (высотная застройка) (2.6). Благоустройство территории (12.0.2)	Ж-4	-	20 966 (У) 27 489 (У)	500-25000	-	-	18 103	Образование земельного участка путем перераспределения земельных участков

Примечание: У — площадь уточненная

АДМИНИСТРАЦИЯ ГОРОДА ХАБАРОВСКА
ПОСТАНОВЛЕНИЕ
16.02.2026 № 631
г. Хабаровск

О подготовке проекта внесения изменений в документацию по планировке территории (проект межевания) в границах ул. Краснореченской — ул. Строительной — ул. Башенной в Индустриальном районе города Хабаровска, утвержденную постановлением администрации города Хабаровска от 29.08.2025 № 3984

В соответствии с Градостроительным и Земельным кодексами Российской Федерации, Постановлением Правительства Российской Федерации от 02.02.2024 № 112 «Об утверждении Правил подготовки документации по планировке территории, подготовка которой осуществляется на основании решений уполномоченных федеральных органов исполнительной власти, исполнительных органов субъектов Российской Федерации и органов местного самоуправления, принятия решения об утверждении документации по планировке территории, внесения изменений в такую документацию, отмены такой документации или ее отдельных частей, признания отдельных частей такой документации не подлежащими применению, а также подготовки и утверждения проекта планировки территории в отношении территорий исторических поселений федерального и регионального значения», Уставом городского округа «Город Хабаровск», Правилами землепользования и застройки в городе Хабаровске, утвержденными решением Хабаровской городской думы от 21.05.2002 № 211, администрация города Хабаровска

ПОСТАНОВЛЯЕТ:

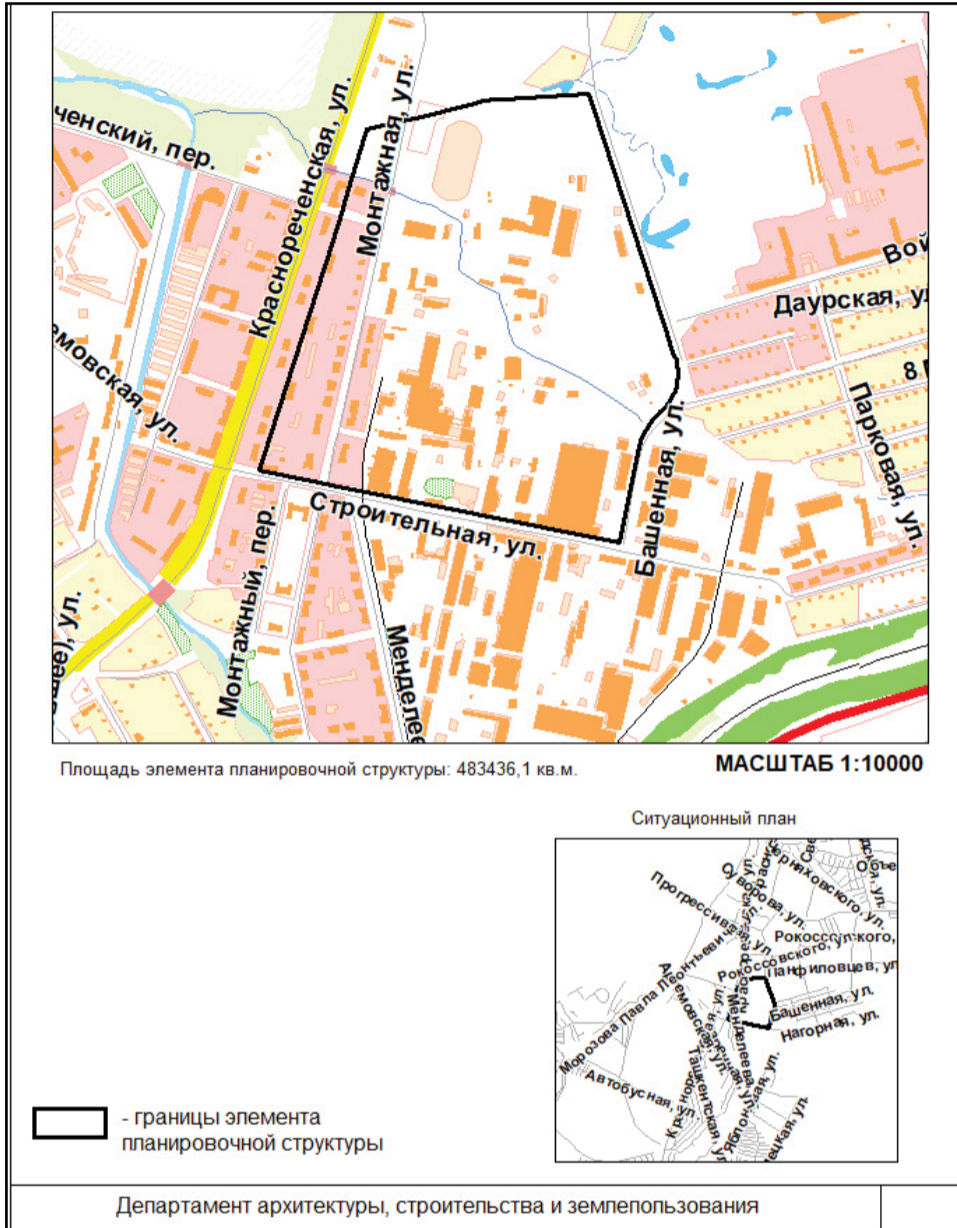
1. Подготовить проект внесения изменений в документацию по планировке территории (проект межевания) в границах ул. Краснореченской — ул. Строительной — ул. Башенной в Индустриальном районе города Хабаровска, утвержденную постановлением администрации города Хабаровска от 29.08.2025 № 3984, согласно приложению № 1 к настоящему постановлению.
2. Утвердить задание на разработку проекта внесения изменений в документацию по планировке территории (проект межевания) в границах ул. Краснореченской — ул. Строительной — ул. Башенной в Индустриальном районе города Хабаровска, утвержденную постановлением администрации города Хабаровска от 29.08.2025 № 3984, согласно приложению № 2 к настоящему постановлению.
3. Установить, что предложения физических и юридических лиц о порядке, содержании и сроках подготовки документации по планировке территории, указанной в п. 1 настоящего постановления, принимаются со дня опубликования настоящего постановления по адресу: г. Хабаровск, ул. Дикопольцева, 17, каб. 207.
4. Департаменту архитектуры, строительства и землепользования администрации города Хабаровска (Сутурин О.Б.) обеспечить проведение процедур, установленных статьей 46 Градостроительного кодекса Российской Федерации.
5. Пресс-службе администрации города Хабаровска (Лесков А.Н.) обнародовать настоящее постановление путем опубликования (размещения) в сетевом издании «Интернет-портал «Хабаровские вести» (KHAB-VESTI.RU) в течение трех дней со дня принятия настоящего постановления.
6. Контроль за исполнением настоящего постановления возложить на заместителя

мэра города — директора департамента архитектуры, строительства и землепользования администрации города Хабаровска Сутурина О.Б.

И.о. мэра города Хабаровска Д.В. МИТРОФАНОВ

Приложение № 1
к постановлению администрации города Хабаровска
от 16.02.2026 № 631

Схема границ элемента планировочной структуры
Местоположение участка: город Хабаровск. Индустриальный район,
ул. Краснореченская — ул. Строительная — ул. Башенная



Площадь элемента планировочной структуры: 483436,1 кв.м.

МАСШТАБ 1:10000

Ситуационный план



— границы элемента планировочной структуры

Департамент архитектуры, строительства и землепользования

Приложение № 2
УТВЕРЖДЕНО
постановлением администрации города Хабаровска
от 16.02.2026 № 631

ЗАДАНИЕ

на разработку проекта внесения изменений в документацию по планировке территории (проект межевания) в границах ул. Краснореченской — ул. Строительной — ул. Башенной в Индустриальном районе города Хабаровска, утвержденную постановлением администрации города Хабаровска от 29.08.2025 № 3984

Наименование позиции	Содержание
1. Вид разрабатываемой документации по планировке территории	Документация по планировке территории (проект межевания)
2. Инициатор подготовки документации по планировке территории	Администрация города Хабаровска
3. Источник финансирования работ по подготовке документации по планировке территории	Подготовка документации по планировке территории осуществляется органом местного самоуправления самостоятельно
4. Вид и наименование планируемого к размещению объекта капитального строительства, его основные характеристики (назначение, местоположение, площадь объекта капитального строительства и др.)	-
5. Поселения, муниципальные округа, городские округа, муниципальные районы, субъекты Российской Федерации, в отношении территорий которых осуществляется подготовка документации по планировке территории	Городской округ «Город Хабаровск»

6. Состав документации по планировке территории

Состав и содержание документации по планировке территории должны соответствовать требованиям, установленным законодательством Российской Федерации в области градостроительной деятельности.

Требования к документации принять в соответствии с требованиями Градостроительного кодекса Российской Федерации от 29.12.2004 № 190-ФЗ.

Проект межевания территории состоит из основной части, которая подлежит утверждению, и материалов по обоснованию этого проекта

Основная часть проекта межевания территории включает в себя текстовую часть и чертежи межевания территории.

Текстовая часть проекта межевания территории включает в себя:

- 1) перечень и сведения о площади образуемых земельных участков, в том числе возможные способы их образования;
- 2) перечень и сведения о площади образуемых земельных участков, которые будут отнесены к территориям общего пользования или имуществу общего пользования, в том числе в отношении которых предполагаются резервирование и (или) изъятие для государственных или муниципальных нужд;
- 3) вид разрешенного использования образуемых земельных участков в соответствии с проектом планировки территории в случаях, предусмотренных Градостроительным кодексом Российской Федерации;
- 4) целевое назначение лесов, вид (виды) разрешенного использования лесного участка, количественные и качественные характеристики лесного участка, сведения о нахождении лесного участка в границах особо защитных участков лесов (в случае, если подготовка проекта межевания территории осуществляется в целях определения местоположения границ образуемых и (или) изменяемых лесных участков);
- 5) сведения о границах территории, в отношении которой утвержден проект межевания, содержащие перечень координат характерных точек этих границ в системе координат, используемой для ведения Единого государственного реестра недвижимости. Координаты характерных точек границ территории, в отношении которой утвержден проект межевания, определяются в соответствии с требованиями к точности определения координат характерных точек границ, установленных в соответствии с Градостроительным кодексом Российской Федерации для территориальных зон.

На чертежах межевания территории отображаются:

- 1) границы планируемых (в случае, если подготовка проекта межевания территории осуществляется в составе проекта планировки территории) и существующих элементов планировочной структуры;
- 2) красные линии, утвержденные в составе проекта планировки территории, или красные линии, утверждаемые, изменяемые проектом межевания территории;
- 3) линии отступа от красных линий в целях определения мест допустимого размещения зданий, строений, сооружений;
- 4) границы образуемых и (или) изменяемых земельных участков, условные номера образуемых земельных участков, в том числе в отношении которых предполагаются их резервирование и (или) изъятие для государственных или муниципальных нужд;
- 5) границы публичных сервитутов.

Материалы по обоснованию проекта межевания территории включают в себя чертежи, на которых отображаются:

- 1) границы существующих земельных участков;
- 2) границы зон с особыми условиями использования территорий;
- 3) местоположение существующих объектов капитального строительства;
- 4) границы особо охраняемых природных территорий;
- 5) границы территорий объектов культурного наследия;
- 6) границы лесничеств, участков лесничеств, лесных кварталов, лесотаксационных выделов или частей лесотаксационных выделов

7. Информация о земельных участках (при наличии), включенных в границы территории, в отношении которой планируется подготовка документации по планировке территории, а также об ориентировочной площади такой территории	Город Хабаровск, Индустриальный район. Перечень кадастровых номеров земельных участков, включенных в границы территории, в отношении которой планируется подготовка документации по планировке территории: 27:23:0051010:5. Ориентировочная площадь территории, в отношении которой планируется подготовка документации по планировке территории — 483436,1 кв. м
8. Цель подготовки проекта внесения изменений в документацию по планировке территории	Образование земельного участка в соответствии с Земельным кодексом Российской Федерации

ПРИКАЗ
16.02.2026 № 101
г. Хабаровск

Об установлении предельного максимального тарифа на оказание МБУ города Хабаровска «Спецкомбинат» услуги по предоставлению в пользование контейнеров для сбора ТКО

Во исполнение решения Хабаровской городской думы от 22.03.2005 № 53 «О порядке установления тарифов на услуги, предоставляемые муниципальными предприятиями и учреждениями городского округа «Город Хабаровск», в целях оказания платных (дополнительных) услуг МБУ г. Хабаровска «Спецкомбинат», на основании согласования с управлением экономического развития администрации города Хабаровска

ПРИКАЗЫВАЮ:

1. Установить предельный максимальный тариф на услуги по предоставлению в пользование контейнеров для сбора ТКО в размере 434,53 руб. за 1 контейнер в месяц.

- 2. Тарифы вступают в действие с даты публикации в сетевом издании «Интернет-портал «Хабаровские вести» (КНАВ-VESTI.RU) настоящего приказа.
- 3. Контроль за исполнением настоящего приказа оставляю за собой.

И.о. начальника управления О.В. КУСТОВ



МИНИСТЕРСТВО ИМУЩЕСТВА
Хабаровского края

РАСПОРЯЖЕНИЕ

04.02.2026 № *305*
г. Хабаровск

О проведении государственной кадастровой оценки объектов недвижимости

В соответствии с Федеральным законом от 3 июля 2016 г. № 237-ФЗ "О государственной кадастровой оценке", постановлением Правительства Хабаровского края от 4 декабря 2018 г. № 441-пр "Об утверждении Положения о министерстве имущества Хабаровского края":

Установить 2027 год годом проведения работ по государственной кадастровой оценке в отношении всех учтенных в Едином государственном реестре недвижимости на территории Хабаровского края зданий, помещений, сооружений, объектов незавершенного строительства, машино-мест, за исключением случаев, предусмотренных частью 3 статьи 11 Федерального закона от 3 июля 2016 г. № 237-ФЗ "О государственной кадастровой оценке".

Министр

Н.С. Матвеев

АРХИТЕКТУРА

Извещение о начале выполнения комплексных кадастровых работ

1. В период с «01» января 2026 г. по «31» декабря 2026 г. в отношении объектов недвижимости, расположенных на территории следующих кадастровых кварталов:

27:04:0101003	Российская Федерация, Хабаровский край, Ванинский район, р.п. Ванино
27:04:0101004	Российская Федерация, Хабаровский край, Ванинский район, р.п. Ванино
27:04:0101006	Российская Федерация, Хабаровский край, Ванинский район, р.п. Ванино
27:08:0010218	Российская Федерация, Хабаровский край, район им. Лазо, р.п. Переяславка
27:08:0010219	Российская Федерация, Хабаровский край, район им. Лазо, р.п. Переяславка
27:08:0010220	Российская Федерация, Хабаровский край, район им. Лазо, р.п. Переяславка
27:08:0010221	Российская Федерация, Хабаровский край, район им. Лазо, р.п. Переяславка
27:08:0010222	Российская Федерация, Хабаровский край, район им. Лазо, р.п. Переяславка
27:08:0010225	Российская Федерация, Хабаровский край, район им. Лазо, р.п. Переяславка
27:08:0010226	Российская Федерация, Хабаровский край, район им. Лазо, р.п. Переяславка
27:08:0010227	Российская Федерация, Хабаровский край, район им. Лазо, р.п. Переяславка
27:08:0010228	Российская Федерация, Хабаровский край, район им. Лазо, р.п. Переяславка
27:08:0010229	Российская Федерация, Хабаровский край, район им. Лазо, р.п. Переяславка
27:08:0010231	Российская Федерация, Хабаровский край, район им. Лазо, р.п. Переяславка
27:08:0010232	Российская Федерация, Хабаровский край, район им. Лазо, р.п. Переяславка
27:08:0010233	Российская Федерация, Хабаровский край, район им. Лазо, р.п. Переяславка
27:08:0010234	Российская Федерация, Хабаровский край, район им. Лазо, р.п. Переяславка
27:08:0010235	Российская Федерация, Хабаровский край, район им. Лазо, р.п. Переяславка
27:08:0010236	Российская Федерация, Хабаровский край, район им. Лазо, р.п. Переяславка
27:08:0010237	Российская Федерация, Хабаровский край, район им. Лазо, р.п. Переяславка
27:08:0010238	Российская Федерация, Хабаровский край, район им. Лазо, р.п. Переяславка
27:08:0010239	Российская Федерация, Хабаровский край, район им. Лазо, р.п. Переяславка
27:08:0010240	Российская Федерация, Хабаровский край, район им. Лазо, р.п. Переяславка
27:08:0010241	Российская Федерация, Хабаровский край, район им. Лазо, р.п. Переяславка
27:08:0010242	Российская Федерация, Хабаровский край, район им. Лазо, р.п. Переяславка
27:08:0010243	Российская Федерация, Хабаровский край, район им. Лазо, р.п. Переяславка
27:08:0010244	Российская Федерация, Хабаровский край, район им. Лазо, р.п. Переяславка
27:08:0010245	Российская Федерация, Хабаровский край, район им. Лазо, р.п. Переяславка
27:08:0010246	Российская Федерация, Хабаровский край, район им. Лазо, р.п. Переяславка
27:08:0010247	Российская Федерация, Хабаровский край, район им. Лазо, р.п. Переяславка
27:08:0010248	Российская Федерация, Хабаровский край, район им. Лазо, р.п. Переяславка
27:09:0000104	Российская Федерация, Хабаровский край, Нанайский район, с. Троицкое
27:09:0000108	Российская Федерация, Хабаровский край, Нанайский район, с. Троицкое
27:11:0010101	Российская Федерация, Хабаровский край, Охотский округ, р.п. Охотск
27:11:0010102	Российская Федерация, Хабаровский край, Охотский округ, р.п. Охотск
27:11:0010103	Российская Федерация, Хабаровский край, Охотский округ, р.п. Охотск

27:11:0010104	Российская Федерация, Хабаровский край, Охотский округ, р.п. Охотск
27:11:0010105	Российская Федерация, Хабаровский край, Охотский округ, р.п. Охотск
27:11:0010106	Российская Федерация, Хабаровский край, Охотский округ, р.п. Охотск
27:11:0010107	Российская Федерация, Хабаровский край, Охотский округ, р.п. Охотск
27:16:0020101	Российская Федерация, Хабаровский край, Ульчский район, с. Богородское
27:16:0020102	Российская Федерация, Хабаровский край, Ульчский район, с. Богородское
27:16:0020103	Российская Федерация, Хабаровский край, Ульчский район, с. Богородское
27:16:0020104	Российская Федерация, Хабаровский край, Ульчский район, с. Богородское
27:17:0600401	Российская Федерация, Хабаровский край, Хабаровский район, р.п. Корфовский
27:17:0600403	Российская Федерация, Хабаровский край, Хабаровский район, р.п. Корфовский
27:17:0600404	Российская Федерация, Хабаровский край, Хабаровский район, р.п. Корфовский
27:17:0601601	Российская Федерация, Хабаровский край, Хабаровский район, снт «Автомобилист»
27:17:0601602	Российская Федерация, Хабаровский край, Хабаровский район, снт «Автомобилист»
27:18:0000001	Российская Федерация, Хабаровский край, г. Амурск, п/ст. Мылки
27:18:0000006	Российская Федерация, Хабаровский край, г. Амурск, снт «Урожайное»
27:18:0000007	Российская Федерация, Хабаровский край, г. Амурск, снт «Урожайное»
27:21:0106002	Российская Федерация, Хабаровский край, г. Советская Гавань, к/с Приморский
27:21:0106011	Российская Федерация, Хабаровский край, г. Советская Гавань, объекты недвижимости, расположенные в границах кадастрового квартала, в том числе ГСК «Строитель», ГСК «Южный», ГСК «Паллада»
27:21:0107030	Российская Федерация, Хабаровский край, г. Советская Гавань, объекты недвижимости, расположенные в границах кадастрового квартала, в том числе гск «Север-14», гск «Север-6», гск «Север-5», гск «Северянин-15»
27:21:0107048	Российская Федерация, Хабаровский край, г. Советская Гавань, ГСК «Север-1», ГСК «Север-2», ГСК «Север-7», ГСК «Север-8», ГСК «Север-9», ГСК «Север-10», ГСК «Север-12», ГСК «Север-13», ГСК «Сигнал» и иные объекты недвижимости, расположенные в границах кадастрового квартала
27:21:0110001	Российская Федерация, Хабаровский край, г. Советская Гавань, к/с «Таежный-1»
27:21:0110002	Российская Федерация, Хабаровский край, г. Советская Гавань, ГСК «Буран», ГСК «Ракета» (1-я очередь), ГСК «Горизонт», ГСК «Энергетик», ГСК «Чайка» и иные объекты недвижимости, расположенные в границах кадастрового квартала
27:21:0110065	Российская Федерация, Хабаровский край, г. Советская Гавань, к/с Пионер и иные объекты недвижимости, расположенные в границах кадастрового квартала
27:22:0010801	Российская Федерация, Хабаровский край, г. Комсомольск-на-Амуре, мкр «Дружба», автокооператив «Мотор» и иные объекты недвижимости, расположенные в границах кадастрового квартала
27:22:0011204	Российская Федерация, Хабаровский край, г. Комсомольск-на-Амуре, объекты недвижимости, расположенные в границах кадастрового квартала, в том числе автокооператив «Мечта»
27:22:0011301	Российская Федерация, Хабаровский край, г. Комсомольск-на-Амуре, объекты недвижимости, расположенные в границах кадастрового квартала, в том числе автокооператив «Северный»
27:22:0011302	Российская Федерация, Хабаровский край, г. Комсомольск-на-Амуре, объекты недвижимости, расположенные в границах кадастрового квартала, в том числе автокооператив «Сибма», автокооператив «Лесной»
27:22:0011702	Российская Федерация, Хабаровский край, г. Комсомольск-на-Амуре, объекты недвижимости, расположенные в границах кадастрового квартала, в том числе автокооператив «Волочаевка-2»
27:22:0020102	Российская Федерация, Хабаровский край, г. Комсомольск-на-Амуре, сдт «Багульник» и иные объекты недвижимости, расположенные в границах кадастрового квартала
27:22:0031501	Российская Федерация, Хабаровский край, г. Комсомольск-на-Амуре, объекты недвижимости, расположенные в границах кадастрового квартала, в том числе автогазовый кооператив «Альбатрос»
27:22:0040211	Российская Федерация, Хабаровский край, г. Комсомольск-на-Амуре, объекты недвижимости, расположенные в границах кадастрового квартала, в том числе автокооператив «Заводской»
27:22:0040911	Российская Федерация, Хабаровский край, г. Комсомольск-на-Амуре, объекты недвижимости, расположенные в границах кадастрового квартала, в том числе автокооператив «Парус»
27:22:0040912	Российская Федерация, Хабаровский край, г. Комсомольск-на-Амуре, автокооператив «Южный» и иные объекты недвижимости, расположенные в границах кадастрового квартала
27:22:0050103	Российская Федерация, Хабаровский край, г. Комсомольск-на-Амуре, сдт «Старт»
27:22:0051110	Российская Федерация, Хабаровский край, г. Комсомольск-на-Амуре, объекты недвижимости, расположенные в границах кадастрового квартала, в том числе автокооператив «Строитель»
27:23:0010225	Российская Федерация, Хабаровский край, г. Хабаровск, с/т «Антенное»
27:23:0010304	Российская Федерация, Хабаровский край, г. Хабаровск, с/т «Механик», с/т «Якорь»
27:23:0010305	Российская Федерация, Хабаровский край, г. Хабаровск, с/т «Даурия»
27:23:0010902	Российская Федерация, Хабаровский край, г. Хабаровск, с/т «Победа», с/т «Рябинка»
27:23:0010915	Российская Федерация, Хабаровский край, г. Хабаровск, с/т «Лесное», с/т «Лесное-1»
27:23:0020222	Российская Федерация, Хабаровский край, г. Хабаровск, объекты недвижимости, расположенные в границах кадастрового квартала, в том числе ГСК № 124
27:23:0040615	Российская Федерация, Хабаровский край, г. Хабаровск, «Березка-2»
27:23:0041504	Российская Федерация, Хабаровский край, г. Хабаровск, с/т «Мичурина-2»
27:23:0041505	Российская Федерация, Хабаровский край, г. Хабаровск, с/т «Мичурина-2»
27:23:0041507	Российская Федерация, Хабаровский край, г. Хабаровск, с/т «им. Мичурина»
27:23:0041508	Российская Федерация, Хабаровский край, г. Хабаровск, с/т «им. Мичурина»
27:23:0041509	Российская Федерация, Хабаровский край, г. Хабаровск, с/т «им. Мичурина»

27:23:0041510	Российская Федерация, Хабаровский край, г. Хабаровск, с/т «им. Мичурина», с/т «Мичурина-2»
27:23:0041511	Российская Федерация, Хабаровский край, г. Хабаровск, с/т «им. Мичурина»
27:23:0041512	Российская Федерация, Хабаровский край, г. Хабаровск, с/т «Надежда»
27:23:0041519	Российская Федерация, Хабаровский край, г. Хабаровск, с/т «Сад-4»
27:23:0041520	Российская Федерация, Хабаровский край, г. Хабаровск, с/т «Сад-4»
27:23:0041521	Российская Федерация, Хабаровский край, г. Хабаровск, с/т «Сад-4»
27:23:0041522	Российская Федерация, Хабаровский край, г. Хабаровск, с/т «Спутник»
27:23:0041530	Российская Федерация, Хабаровский край, г. Хабаровск, с/т «Сад-4»
27:23:0041532	Российская Федерация, Хабаровский край, г. Хабаровск, с/т «Спутник»
27:23:0042030	Российская Федерация, Хабаровский край, г. Хабаровск, сдт «Урожай-2», в районе п. Горького
27:23:0042031	Российская Федерация, Хабаровский край, г. Хабаровск, сдт «Урожай-2», в районе п. Горького
27:23:0042032	Российская Федерация, Хабаровский край, г. Хабаровск, сдт «Надежда», в районе п. Горького
27:23:0042033	Российская Федерация, Хабаровский край, г. Хабаровск, сдт «Надежда», в районе п. Горького
27:23:0042036	Российская Федерация, Хабаровский край, г. Хабаровск, сдт «Луч», в районе с. Гаровка-1
27:23:0042037	Российская Федерация, Хабаровский край, г. Хабаровск, сдт «Луч», в районе с. Гаровка-1
27:23:0051422	Российская Федерация, Хабаровский край, г. Хабаровск

будут выполняться комплексные кадастровые работы в соответствии с Соглашением о предоставлении из федерального бюджета субсидий, в том числе грантов в форме субсидий, юридическим лицам, индивидуальным предпринимателям, а также физическим лицам от 30.01.2026 № 321-20-2026-006, заключенным

со стороны заказчика: Управление Росреестра по Хабаровскому краю, почтовый адрес: 680000, г. Хабаровск, ул. К. Маркса, д. 74, адрес электронной почты: 27_upr@gosreestr.ru, номер контактного телефона: 8 (4212) 43-87-78,

со стороны исполнителя: филиал ППК «Роскадастр» по Хабаровскому краю, почтовый адрес филиала: 680032, г. Хабаровск, ул. Промышленная, д. 44, номер контактного телефона 8 (4212) 34-00-49

ФИО кадастрового инженера	Наименование саморегулируемой организации кадастровых инженеров	Уникальный регистрационный номер члена саморегулируемой организации кадастровых инженеров в реестре членов саморегулируемой организации кадастровых инженеров	Дата внесения сведений о физическом лице в реестр членов саморегулируемой организации кадастровых инженеров	Почтовый адрес	Адрес электронной почты	Номер контактного телефона
Слесаренко Елена Владиславовна	Ассоциация «Союз кадастровых инженеров»	A-1985	12.01.2024	680032, г. Хабаровск, ул. Геодезическая, д. 4, корп. 2, кв. 59	slesarenko@mail.ru	8 (4212) 34-00-49 (доп. 2015) 8-962-151-17-63
Хабарова Елена Викторовна	А СПО «Кадастровые инженеры»	№8187	01.09.2016 г	г. Хабаровск, ул. Панфиловцев, д. 47, кв. 77	dvaqr.habarova@yandex.ru	+7-909-809-25-68
Агафонов Иван Иванович	А СПО «Кадастровые инженеры»	№8193	01.09.2016 г	г. Хабаровск, ул. Совхозная, д. 100Б	dvaqr.agafonov@yandex.ru	+7-914-213-29-94

номер контактного телефона: 8 (4212) 34-00-49;
адрес электронной почты: filial@27.kadastr.ru.

2. Правообладатели объектов недвижимости, которые считаются в соответствии с частью 4 статьи 69 Федерального закона от 13 июля 2015 года № 218-ФЗ «О государственной регистрации недвижимости» ранее учтенными или сведения о которых в соответствии с частью 9 статьи 69 Федерального закона от 13 июля 2015 года № 218-ФЗ «О государственной регистрации недвижимости» могут быть внесены в Единый государственный реестр недвижимости как о ранее учтенных в случае отсутствия в Едином государственном реестре недвижимости сведений о таких объектах недвижимости, вправе предоставить указанному в пункте 1 извещения о начале выполнения комплексных кадастровых работ кадастровому инженеру — исполнителю комплексных кадастровых работ (филиал ППК «Роскадастр» по Хабаровскому краю по адресу: 680032, г. Хабаровск, ул. Промышленная, д. 44) имеющиеся у них материалы и документы в отношении таких объектов недвижимости, а также заверенные в порядке, установленном частями 1 и 9 статьи 21 Федерального закона от 13 июля 2015 года № 218-ФЗ «О государственной регистрации недвижимости», копии документов, устанавливающих или подтверждающих права на указанные объекты недвижимости.

3. Правообладатели объектов недвижимости — земельных участков, зданий, сооружений, объектов незавершенного строительства в течение тридцати рабочих дней со дня опубликования извещения о начале выполнения комплексных кадастровых работ (опубликовано, размещено на официальном сайте филиала ППК «Роскадастр» по Хабаровскому краю: в сети «Интернет» по адресу: <https://kadastr.ru/>) вправе предоставить кадастровому инженеру — исполнителю комплексных кадастровых работ, указанному в пункте 1 извещения о начале выполнения комплексных кадастровых работ, по указанному в пункте 2 извещения о начале выполнения комплексных кадастровых работ адресу сведения об адресе электронной почты и (или) почтовом адресе, по которым осуществляется связь с лицом, чье право на объект недвижимости зарегистрировано, а также лицом, в пользу которого зарегистрировано ограничение права и обременение объекта недвижимости (далее — контактный адрес правообладателя), для внесения в Единый государственный реестр недвижимости сведений о контактном адресе правообладателя и последующего надлежащего уведомления таких лиц о завершении подготовки проекта карты-плана территории по результатам комплексных кадастровых работ и о проведении заседания согласительной комиссии по вопросу согласования местоположения границ земельных участков.

4. Правообладатели объектов недвижимости, расположенных на территории комплексных кадастровых работ, не вправе препятствовать выполнению комплексных кадастровых работ и обязаны обеспечить доступ к указанным объектам недвижимости исполнителю комплексных кадастровых работ в установленном графиком время.

5. График выполнения комплексных кадастровых работ:

№ п/п	Место выполнения комплексных кадастровых работ		Время выполнения комплексных кадастровых работ
1	27:04:0101003	Российская Федерация, Хабаровский край, Ванинский район, р.п. Ванино	В будние дни с 31.01.2026 по 31.12.2026 в период с 9.00 до 18.00
2	27:04:0101004	Российская Федерация, Хабаровский край, Ванинский район, р.п. Ванино	
3	27:04:0101006	Российская Федерация, Хабаровский край, Ванинский район, р.п. Ванино	
4	27:08:0010218	Российская Федерация, Хабаровский край, район им. Лазо, р.п. Переяславка	
5	27:08:0010219	Российская Федерация, Хабаровский край, район им. Лазо, р.п. Переяславка	
6	27:08:0010220	Российская Федерация, Хабаровский край, район им. Лазо, р.п. Переяславка	
7	27:08:0010221	Российская Федерация, Хабаровский край, район им. Лазо, р.п. Переяславка	
8	27:08:0010222	Российская Федерация, Хабаровский край, район им. Лазо, р.п. Переяславка	
9	27:08:0010225	Российская Федерация, Хабаровский край, район им. Лазо, р.п. Переяславка	
10	27:08:0010226	Российская Федерация, Хабаровский край, район им. Лазо, р.п. Переяславка	
11	27:08:0010227	Российская Федерация, Хабаровский край, район им. Лазо, р.п. Переяславка	
12	27:08:0010228	Российская Федерация, Хабаровский край, район им. Лазо, р.п. Переяславка	
13	27:08:0010229	Российская Федерация, Хабаровский край, район им. Лазо, р.п. Переяславка	
14	27:08:0010231	Российская Федерация, Хабаровский край, район им. Лазо, р.п. Переяславка	
15	27:08:0010232	Российская Федерация, Хабаровский край, район им. Лазо, р.п. Переяславка	
16	27:08:0010233	Российская Федерация, Хабаровский край, район им. Лазо, р.п. Переяславка	
17	27:08:0010234	Российская Федерация, Хабаровский край, район им. Лазо, р.п. Переяславка	
18	27:08:0010235	Российская Федерация, Хабаровский край, район им. Лазо, р.п. Переяславка	
19	27:08:0010236	Российская Федерация, Хабаровский край, район им. Лазо, р.п. Переяславка	
20	27:08:0010237	Российская Федерация, Хабаровский край, район им. Лазо, р.п. Переяславка	
21	27:08:0010238	Российская Федерация, Хабаровский край, район им. Лазо, р.п. Переяславка	
22	27:08:0010239	Российская Федерация, Хабаровский край, район им. Лазо, р.п. Переяславка	
23	27:08:0010240	Российская Федерация, Хабаровский край, район им. Лазо, р.п. Переяславка	
24	27:08:0010241	Российская Федерация, Хабаровский край, район им. Лазо, р.п. Переяславка	
25	27:08:0010242	Российская Федерация, Хабаровский край, район им. Лазо, р.п. Переяславка	
26	27:08:0010243	Российская Федерация, Хабаровский край, район им. Лазо, р.п. Переяславка	
27	27:08:0010244	Российская Федерация, Хабаровский край, район им. Лазо, р.п. Переяславка	
28	27:08:0010245	Российская Федерация, Хабаровский край, район им. Лазо, р.п. Переяславка	
29	27:08:0010246	Российская Федерация, Хабаровский край, район им. Лазо, р.п. Переяславка	
30	27:08:0010247	Российская Федерация, Хабаровский край, район им. Лазо, р.п. Переяславка	
31	27:08:0010248	Российская Федерация, Хабаровский край, район им. Лазо, р.п. Переяславка	
32	27:09:0000104	Российская Федерация, Хабаровский край, Нанайский район, с. Троицкое	
33	27:09:0000108	Российская Федерация, Хабаровский край, Нанайский район, с. Троицкое	
34	27:11:0010101	Российская Федерация, Хабаровский край, Охотский округ, р.п. Охотск	
35	27:11:0010102	Российская Федерация, Хабаровский край, Охотский округ, р.п. Охотск	
36	27:11:0010103	Российская Федерация, Хабаровский край, Охотский округ, р.п. Охотск	
37	27:11:0010104	Российская Федерация, Хабаровский край, Охотский округ, р.п. Охотск	
38	27:11:0010105	Российская Федерация, Хабаровский край, Охотский округ, р.п. Охотск	

39	27:11:0010106	Российская Федерация, Хабаровский край, Охотский округ, р.п. Охотск	
40	27:11:0010107	Российская Федерация, Хабаровский край, Охотский округ, р.п. Охотск	
41	27:16:0020101	Российская Федерация, Хабаровский край, Ульчский район, с. Богородское	
42	27:16:0020102	Российская Федерация, Хабаровский край, Ульчский район, с. Богородское	
43	27:16:0020103	Российская Федерация, Хабаровский край, Ульчский район, с. Богородское	
44	27:16:0020104	Российская Федерация, Хабаровский край, Ульчский район, с. Богородское	
45	27:17:0600401	Российская Федерация, Хабаровский край, Хабаровский район, р.п. Корфовский	
46	27:17:0600403	Российская Федерация, Хабаровский край, Хабаровский район, р.п. Корфовский	
47	27:17:0600404	Российская Федерация, Хабаровский край, Хабаровский район, р.п. Корфовский	
48	27:17:0601601	Российская Федерация, Хабаровский край, Хабаровский район, снт «Автомобилист»	
49	27:17:0601602	Российская Федерация, Хабаровский край, Хабаровский район, снт «Автомобилист»	
50	27:18:0000001	Российская Федерация, Хабаровский край, г. Амурск, п/ст. Мылки	
51	27:18:0000006	Российская Федерация, Хабаровский край, г. Амурск, снт «Урожайное»	
52	27:18:0000007	Российская Федерация, Хабаровский край, г. Амурск, снт «Урожайное»	
53	27:21:0106002	Российская Федерация, Хабаровский край, г. Советская Гавань, к/с Приморский	
54	27:21:0106011	Российская Федерация, Хабаровский край, г. Советская Гавань, объекты недвижимости, расположенные в границах кадастрового квартала, в том числе, ГСК «Строитель», ГСК «Южный», ГСК «Паллада»	
55	27:21:0107030	Российская Федерация, Хабаровский край, г. Советская Гавань, объекты недвижимости, расположенные в границах кадастрового квартала, в том числе, ГСК «Север-14», ГСК «Север-6», ГСК «Север-5», ГСК «Северянин-15»	
56	27:21:0107048	Российская Федерация, Хабаровский край, г. Советская Гавань, ГСК «Север-1», ГСК «Север-2», ГСК «Север-7», ГСК «Север-8», ГСК «Север-9», ГСК «Север-10», ГСК «Север-12», ГСК «Север-13», ГСК «Сигнал» и иные объекты недвижимости, расположенные в границах кадастрового квартала	
57	27:21:0110001	Российская Федерация, Хабаровский край, г. Советская Гавань, к/с «Таежный-1»	
58	27:21:0110002	Российская Федерация, Хабаровский край, г. Советская Гавань, ГСК «Буря», ГСК «Ракета» (1 очередь), ГСК «Горизонт», ГСК «Энергетик», ГСК «Чайка» и иные объекты недвижимости, расположенные в границах кадастрового квартала	
59	27:21:0110065	Российская Федерация, Хабаровский край, г. Советская Гавань, к/с Пионер и иные объекты недвижимости, расположенные в границах кадастрового квартала	
60	27:22:0010801	Российская Федерация, Хабаровский край, г. Комсомольск-на-Амуре, мкр «Дружба», автокооператив «Мотор» и иные объекты недвижимости, расположенные в границах кадастрового квартала	
61	27:22:0011204	Российская Федерация, Хабаровский край, г. Комсомольск-на-Амуре, объекты недвижимости, расположенные в границах кадастрового квартала, в том числе автокооператив «Мечта»	
62	27:22:0011301	Российская Федерация, Хабаровский край, г. Комсомольск-на-Амуре, объекты недвижимости, расположенные в границах кадастрового квартала, в том числе автокооператив «Северный»	
63	27:22:0011302	Российская Федерация, Хабаровский край, г. Комсомольск-на-Амуре, объекты недвижимости, расположенные в границах кадастрового квартала, в том числе автокооператив «Сибма», автокооператив «Лесной»	
64	27:22:0011702	Российская Федерация, Хабаровский край, г. Комсомольск-на-Амуре, объекты недвижимости, расположенные в границах кадастрового квартала, в том числе автокооператив «Волочаевка-2»	
65	65	Российская Федерация, Хабаровский край, г. Комсомольск-на-Амуре, сдт «Багульник» и иные объекты недвижимости, расположенные в границах кадастрового квартала	
66	27:22:0031501	Российская Федерация, Хабаровский край, г. Комсомольск-на-Амуре, объекты недвижимости, расположенные в границах кадастрового квартала, в том числе автогаражный кооператив «Альбатрос»	
67	27:22:0040211	Российская Федерация, Хабаровский край, г. Комсомольск-на-Амуре, объекты недвижимости, расположенные в границах кадастрового квартала, в том числе автокооператив «Заводской»	
68	27:22:0040911	Российская Федерация, Хабаровский край, г. Комсомольск-на-Амуре, объекты недвижимости, расположенные в границах кадастрового квартала, в том числе автокооператив «Парус»	
69	27:22:0040912	Российская Федерация, Хабаровский край, г. Комсомольск-на-Амуре, автокооператив «Южный» и иные объекты недвижимости, расположенные в границах кадастрового квартала	
70	27:22:0050103	Российская Федерация, Хабаровский край, г. Комсомольск-на-Амуре, сдт «Старт»	

71	27:22:0051110	Российская Федерация, Хабаровский край, г. Комсомольск-на-Амуре, объекты недвижимости, расположенные в границах кадастрового квартала, в том числе автокооператив «Строитель»	
72	27:23:0010225	Российская Федерация, Хабаровский край, г. Хабаровск, с/т «Антенное»	
73	27:23:0010304	Российская Федерация, Хабаровский край, г. Хабаровск, с/т «Механик», с/т «Якорь»	
74	27:23:0010305	Российская Федерация, Хабаровский край, г. Хабаровск, с/т «Даурия»	
75	27:23:0010902	Российская Федерация, Хабаровский край, г. Хабаровск, с/т «Победа», с/т «Рябинка»	
76	27:23:0010915	Российская Федерация, Хабаровский край, г. Хабаровск, с/т «Лесное», с/т «Лесное-1»	
77	27:23:0020222	Российская Федерация, Хабаровский край, г. Хабаровск, объекты недвижимости, расположенные в границах кадастрового квартала, в том числе ГСК № 124	
78	27:23:0040615	Российская Федерация, Хабаровский край, г. Хабаровск, «Березка-2»	
79	27:23:0041504	Российская Федерация, Хабаровский край, г. Хабаровск, с/т «Мичурина-2»	
80	27:23:0041505	Российская Федерация, Хабаровский край, г. Хабаровск, с/т «Мичурина-2»	
81	27:23:0041507	Российская Федерация, Хабаровский край, г. Хабаровск, с/т «им. Мичурина»	
82	27:23:0041508	Российская Федерация, Хабаровский край, г. Хабаровск, с/т «им. Мичурина»	
83	27:23:0041509	Российская Федерация, Хабаровский край, г. Хабаровск, с/т «им. Мичурина»	
84	27:23:0041510	Российская Федерация, Хабаровский край, г. Хабаровск, с/т «им. Мичурина», с/т «Мичурина-2»	
85	27:23:0041511	Российская Федерация, Хабаровский край, г. Хабаровск, с/т «им. Мичурина»	
86	27:23:0041512	Российская Федерация, Хабаровский край, г. Хабаровск, с/т «Надежда»	
87	27:23:0041519	Российская Федерация, Хабаровский край, г. Хабаровск, с/т «Сад-4»	
88	27:23:0041520	Российская Федерация, Хабаровский край, г. Хабаровск, с/т «Сад-4»	
89	27:23:0041521	Российская Федерация, Хабаровский край, г. Хабаровск, с/т «Сад-4»	
90	27:23:0041522	Российская Федерация, Хабаровский край, г. Хабаровск, с/т «Спутник»	
91	27:23:0041530	Российская Федерация, Хабаровский край, г. Хабаровск, с/т «Сад-4»	
92	27:23:0041532	Российская Федерация, Хабаровский край, г. Хабаровск, с/т «Спутник»	
93	27:23:0042030	Российская Федерация, Хабаровский край, г. Хабаровск, сдт «Урожай-2», в районе п. Горького	
94	27:23:0042031	Российская Федерация, Хабаровский край, г. Хабаровск, сдт «Урожай-2», в районе п. Горького	
95	27:23:0042032	Российская Федерация, Хабаровский край, г. Хабаровск, сдт «Надежда», в районе п. Горького	
96	27:23:0042033	Российская Федерация, Хабаровский край, г. Хабаровск, сдт «Надежда», в районе п. Горького	
97	27:23:0042036	Российская Федерация, Хабаровский край, г. Хабаровск, сдт «Луч», в районе с. Гаровка-1	
98	27:23:0042037	Российская Федерация, Хабаровский край, г. Хабаровск, сдт «Луч», в районе с. Гаровка-1	
99	27:23:0051422	Российская Федерация, Хабаровский край, г. Хабаровск	

**Директор филиала
ППК «Роскадастр» по Хабаровскому краю В.Н. Хлапов**

УТВЕРЖДАЮ
Заместитель мэра города — директор
департамента архитектуры, строительства
и землепользования
_____ О.Б. Сутурин

**ЗАКЛЮЧЕНИЕ
16 февраля 2026 г.**

О результатах публичных слушаний по рассмотрению документации по планировке территории (проекта межевания) в границах ул. Немировича-Данченко — ул. Портовой в Краснофлотском районе города Хабаровска

Реквизиты протокола публичных слушаний — от 06.02.2026 № 6.
Количество участников публичных слушаний — 5 человек.

Содержание внесенных предложений и замечаний иных участников публичных слушаний:

1. Границы земельных участков № 2, 3, 4, 5 сформировать с учетом необходимой для устройства проезда ширины.
 2. Рассмотреть территорию на предмет возможности образования свободных земельных участков.
 3. Обосновать площадь территории общего пользования.
 4. Исключить чересполосицу, изломанность, вклинивание, вкрапливание.
- Аргументированные рекомендации организатора публичных слушаний о целесообразности или нецелесообразности учета внесенных участниками публичных слушаний предложений и замечаний:
организатор публичных слушаний — департамент архитектуры, строительства

и землепользования администрации города Хабаровска считает целесообразным учесть внесенные участниками публичных слушаний предложения и замечания и направить проект мэру города для принятия решения об утверждении.

Выводы по результатам публичных слушаний:

- предложения, поступившие в ходе публичных слушаний, учтены;
- нарушений градостроительного законодательства не выявлено, правовые основания для отклонения документации по планировке территории отсутствуют.

СООБЩЕНИЕ

о возможном установлении публичного сервитута

В соответствии со ст. 39.42 Земельного кодекса РФ департамент архитектуры, строительства и землепользования администрации города Хабаровска информирует о возможном установлении публичного сервитута в отношении земель и (или) частей земельных участков в целях, предусмотренных п. 1 ст. 39.37 Земельного кодекса РФ.

Адрес или местоположение земель и (или) земельных участков (частей земельных участков)	Площадь (кв. м)	Вид права	Цель, для которой устанавливается публичный сервитут
Кадастровый номер 27:23:0000000:1127. Местоположение: Хабаровский край, г. Хабаровск, ул. Пионерская	1213,58	Публичный сервитут на 49 лет	Для эксплуатации линейного объекта – «Водовод ДУ 630х10», с кадастровый номер 27:23:0000000:30690, являющегося объектом местного и федерального значения
Кадастровый номер 27:23:0000000:1128. Местоположение: край Хабаровский, г. Хабаровск, ул. Пионерская	4969,59		
Кадастровый номер 27:23:0000000:1151. Местоположение: край Хабаровский, г. Хабаровск, ул. Блюхера, дом 1а, ул. Блюхера, дом 2, ул. Блюхера, дом 4	996,00		
Кадастровый номер 27:23:0000000:23493. Местоположение: Хабаровский край, г. Хабаровск, пер. Конечный	2711,69		
Кадастровый номер 27:23:0000000:23743. Местоположение: примерно в 250 м по направлению на северо-запад от ориентира – пересечение улиц, расположенного за пределами участка, адрес ориентира: Хабаровский край, г. Хабаровск, ул. Краснореченская – ул. Радищева	775,22		
Кадастровый номер 27:23:0000000:24507. Местоположение: Хабаровский край, г. Хабаровск, р-н Индустриальный	19,81		
Кадастровый номер 27:23:0000000:28089. Местоположение: Хабаровский край, г. Хабаровск, пер. Фабричный	6,13		
Кадастровый номер 27:23:0000000:28147. Местоположение: Хабаровский край, г. Хабаровск, Южный округ, пер. Трубный	1215,7		
Кадастровый номер 27:23:0000000:29874. Местоположение: Хабаровский край, г. Хабаровск, ул. Шевчука, д. 30Б	265,59		
Кадастровый номер 27:23:0000000:29875. Местоположение: Хабаровский край, г. Хабаровск, ул. Шевчука, д. 30Б	562,28		
Кадастровый номер 27:23:0000000:30128. Местоположение: Хабаровский край, г. Хабаровск, ул. Олега Кошевого	2516,23		
Кадастровый номер 27:23:0000000:30173. Местоположение: Хабаровский край, г. Хабаровск, ул. Краснореченская	5454,68		
Кадастровый номер 27:23:0000000:30292. Местоположение: Хабаровский край, г. Хабаровск, ул. Оборонная	259,23		
Кадастровый номер 27:23:0000000:31423. Местоположение: Хабаровский край, г. Хабаровск, пер. Конечный, д. 2в	223,64		
Кадастровый номер 27:23:0000000:35387. Местоположение: Российская Федерация, Хабаровский край, г. Хабаровск	3248,13		
Кадастровый номер 27:23:0000000:37069. Местоположение: Хабаровский край, г. Хабаровск, ул. Индустриальная	607,79		
Кадастровый номер 27:23:0000000:965. Местоположение: Хабаровский край, г. Хабаровск, ул. Юности – пер. Трамвайный	3086,25		
Кадастровый номер 27:23:0000000:966. Местоположение: Хабаровский край, г. Хабаровск, ул. Юности – пер. Трамвайный	791,46		
Кадастровый номер 27:23:0030315:63. Местоположение: край Хабаровский, г. Хабаровск, пер. Гражданский, (в районе дома № 11)	1,66		
Кадастровый номер 27:23:0030317:18. Местоположение: Хабаровский край, г. Хабаровск, пер. Гражданский, д. 5	748,28		
Кадастровый номер 27:23:0030317:27. Местоположение: край Хабаровский, г. Хабаровск, пер. Гражданский, дом 8	1,79		
Кадастровый номер 27:23:0030320:3. Местоположение: Российская Федерация, Хабаровский край, городской округ город Хабаровск, город Хабаровск, улица Комсомольская, земельный участок 2ж	1,58		

Кадастровый номер 27:23:0030320:59. Местоположение: Хабаровский край, г. Хабаровск, ул. Комсомольская, д. 4	343,68		
Кадастровый номер 27:23:0030327:9. Местоположение: Хабаровский край, г. Хабаровск, ул. Кавказская, д. 15а	173,93		
Кадастровый номер 27:23:0050104:10. Местоположение: Хабаровский край, г. Хабаровск, ул. Блюхера	4,20		
Кадастровый номер 27:23:0050104:14. Местоположение: Хабаровский край, г. Хабаровск, р-н Индустриальный, ул. Блюхера, 8А	83,67		
Кадастровый номер 27:23:0050104:5. Местоположение: край Хабаровский, г. Хабаровск, ул. Блюхера	108,75		
Кадастровый номер 27:23:0050104:920. Местоположение: Хабаровский край, г. Хабаровск, р-н Индустриальный, ул. Блюхера, 2Б	121,25		
Кадастровый номер 27:23:0050106:32. Местоположение: местоположение установлено относительно ориентира, расположенного за пределами участка. Ориентир – жилое здание. Участок находится примерно в 13 м по направлению на юго-восток от ориентира. Почтовый адрес ориентира: Хабаровский край, г. Хабаровск, ул. Блюхера, дом 8а	1913,03		
Кадастровый номер 27:23:0050106:36. Местоположение: Российская Федерация, Хабаровский край, город Хабаровск, улица Пионерская, земельный участок 1	598,35		
Кадастровый номер 27:23:0050106:693. Местоположение: Российская Федерация, Хабаровский край, городской округ город Хабаровск, город Хабаровск, улица Пионерская, земельный участок 1/1	351,37		
Кадастровый номер 27:23:0050302:26. Местоположение: Хабаровский край, г. Хабаровск, ул. Пионерская, уч. 8	167,41		
Кадастровый номер 27:23:0050303:22. Местоположение: край Хабаровский, г. Хабаровск, пер. Трубный, дом 3	156,75		
Кадастровый номер 27:23:0050303:3. Местоположение: край Хабаровский, г. Хабаровск, ул. Олега Кошевого, дом 21	105,07		
Кадастровый номер 27:23:0050303:49. Местоположение: край Хабаровский, г. Хабаровск, ул. Ладожская, дом 21	13,98		
Кадастровый номер 27:23:0050303:50. Местоположение: местоположение установлено относительно ориентира, расположенного в границах участка. Ориентир – жилое здание. Почтовый адрес ориентира: Хабаровский край, г. Хабаровск, ул. Ладожская, д. 21.	26,37		
Кадастровый номер 27:23:0050306:1. Местоположение: Хабаровский край, г. Хабаровск, ул. Олега Кошевого, 3	95,91		
Кадастровый номер 27:23:0050306:24. Местоположение: край Хабаровский, г. Хабаровск, ул. Олега Кошевого, дом 7	361,55		
Кадастровый номер 27:23:0050306:48. Местоположение: край Хабаровский, г. Хабаровск, ул. Олега Кошевого, дом 5	31,07		
Кадастровый номер 27:23:0050306:67. Местоположение: Хабаровский край, г. Хабаровск, Индустриальный район, ул. Оборонная, 11	141,96		
Кадастровый номер 27:23:0050306:7. Местоположение: Хабаровский край, г. Хабаровск, пер. Трубный, д. 6	27,44		
Кадастровый номер 27:23:0050309:10. Местоположение: Российская Федерация, Хабаровский край, городской округ «Город Хабаровск», город Хабаровск, улица Оборонная, земельный участок 14	237,00		
Кадастровый номер 27:23:0050309:16. Местоположение: Хабаровский край, г. Хабаровск, Индустриальный район, ул. Оборонная, 16	40,72		
Кадастровый номер 27:23:0050309:2. Местоположение: край Хабаровский, г. Хабаровск, ул. Оборонная, дом 8а	822,64		
Кадастровый номер 27:23:0050310:1415. Местоположение: Хабаровский край, г. Хабаровск, ул. Шевчука, д. 28,22В	120,30		
Кадастровый номер 27:23:0050310:412. Местоположение: Хабаровский край, г. Хабаровск, р-н Индустриальный, ул. Краснореченская	1274,09		
Кадастровый номер 27:23:0050310:67. Местоположение: Местоположение установлено относительно ориентира, расположенного за пределами участка. Ориентир – нежилое здание. Участок находится примерно в 220 м, по направлению на восток от ориентира. Почтовый адрес ориентира: край Хабаровский, г. Хабаровск, ул. Шевчука, дом 28	777,97		
Кадастровый номер 27:23:0050404:37. Местоположение: край Хабаровский, г. Хабаровск, ул. Краснореченская, дом 123	1470,15		
Кадастровый номер 27:23:0050404:47. Местоположение: Хабаровский край, г. Хабаровск, ул. Краснореченская, д. 209	0,32		

Кадастровый номер 27:23:0050606:2. Местоположение: Хабаровский край, г. Хабаровск, ул. Индустриальная, д. 19а	97,58		
Кадастровый номер 27:23:0050606:20 (зу в составе ЕЗП 27:23:0000000:47). Местоположение: Хабаровский край, г. Хабаровск, р-н Железнодорожный, р-н Индустриальный	24,45		
Кадастровый номер 27:23:0050606:21. Местоположение: Хабаровский край, г. Хабаровск, ул. Центральная, участок № 9	30,04		
Кадастровый номер 27:23:0050606:22. Местоположение: Хабаровский край, г. Хабаровск, ул. Центральная, участок № 10	78,85		
Кадастровый номер 27:23:0050606:3. Местоположение: Хабаровский край, г. Хабаровск, р-н Индустриальный, ул. Республиканская, 5а	1424,18		
Кадастровый номер 27:23:0050606:9 (зу в составе ЕЗП 27:23:0000000:152). Местоположение: Хабаровский край, г. Хабаровск, Индустриальный район	37,34		
Кадастровый номер 27:23:0050608:28 (зу в составе ЕЗП 27:23:0000000:540). Местоположение: Хабаровский край, г. Хабаровск, ул. Центральная, участок № 5	50,40		
Кадастровый номер 27:23:0050608:29 (зу в составе ЕЗП 27:23:0000000:541). Местоположение: Хабаровский край, г. Хабаровск, ул. Центральная, участок № 6	411,20		
Кадастровый номер 27:23:0050608:53 (зу в составе ЕЗП 27:23:0000000:723). Местоположение: Хабаровский край, г. Хабаровск, ул. Световая – ул. Центральная	40,56		
Кадастровый номер 27:23:0050609:100 (зу в составе ЕЗП 27:23:0000000:723). Местоположение: Хабаровский край, г. Хабаровск, ул. Световая – ул. Центральная	152,68		
Кадастровый номер 27:23:0050609:113 (зу в составе ЕЗП 27:23:0000000:723). Местоположение: Хабаровский край, г. Хабаровск, ул. Световая – ул. Центральная	4,38		
Кадастровый номер 27:23:0050609:123. Местоположение: край Хабаровский, г. Хабаровск, ул. Световая, дом 9а	74,43		
Кадастровый номер 27:23:0050609:124. Местоположение: край Хабаровский, г. Хабаровск, ул. Световая, 9а	135,16		
Кадастровый номер 27:23:0050609:17 (зу в составе ЕЗП 27:23:0000000:239). Местоположение: край Хабаровский, г. Хабаровск, ул. Урицкого, дом 23	56,35		
Кадастровый номер 27:23:0050609:30 (зу в составе ЕЗП 27:23:0000000:152). Местоположение: Хабаровский край, г. Хабаровск, Индустриальный район	12,44		
Кадастровый номер 27:23:0050609:56. Местоположение: край Хабаровский, г. Хабаровск, ул. Центральная	158,06		
Кадастровый номер 27:23:0050609:60. Местоположение: край Хабаровский, г. Хабаровск, ул. Центральная	119,92		
Кадастровый номер 27:23:0050609:62. Местоположение: край Хабаровский, г. Хабаровск, ул. Световая	39,96		
Кадастровый номер 27:23:0050609:76 (зу в составе ЕЗП 27:23:0000000:540). Местоположение: Хабаровский край, г. Хабаровск, ул. Центральная, участок № 5	270,95		
Кадастровый номер 27:23:0050609:77 (зу в составе ЕЗП 27:23:0000000:541). Местоположение: Хабаровский край, г. Хабаровск, ул. Центральная, участок № 6	575,71		
Кадастровый номер 27:23:0050609:78. Местоположение: край Хабаровский, г. Хабаровск, ул. Центральная, участок № 7	3,82		
Кадастровый номер 27:23:0050609:80. Местоположение: Хабаровский край, г. Хабаровск, ул. Центральная, участок № 4	223,86		
Кадастровый номер 27:23:0050609:96 (зу в составе ЕЗП 27:23:0000000:723). Местоположение: Хабаровский край, г. Хабаровск, ул. Световая – ул. Центральная	326,43		
Кадастровый номер 27:23:0050609:99. Местоположение: Хабаровский край, г. Хабаровск, ул. Центральная, 24	43,96		
Кадастровый номер 27:23:0030317:396. Местоположение: Хабаровский край, город Хабаровск, переулок Конечный, дом 2Б, 2в	96,56		
Земля, государственная собственность на которую не разграничена: 27:23:0050813, 27:23:0050816, 27:23:0050817, 27:23:0050821, 27:23:0050822, 27:23:0050823, 27:23:0050824, 27:23:0050833, 27:23:0050834. Местоположение: Хабаровский край, г. Хабаровск	29015,12		

Описание границ публичного сервитута, содержащее координаты характерных точек границ публичного сервитута, представлено в графическом описании (общая проектная площадь 84 443,0 кв. м).

Заинтересованные лица могут ознакомиться с поступившим ходатайством об установлении публичного сервитута и прилагаемым к нему описанием местоположения границ публичного сервитута, а также подать заявление об учете прав на земельный

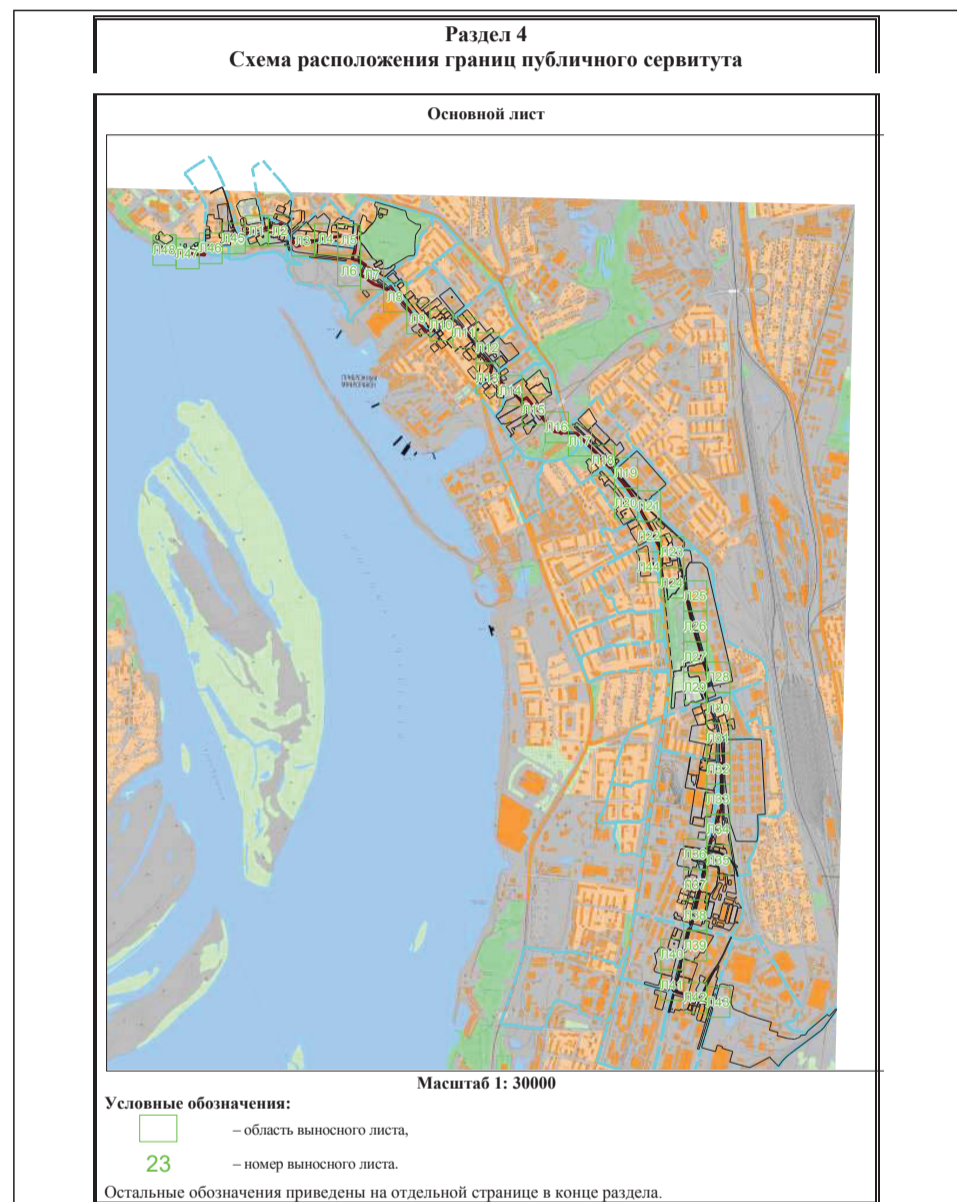
участок, в отношении которых поступило заявление об установлении публичного сервитута, в департаменте архитектуры, строительства и землепользования администрации города по адресу: Хабаровский край, г. Хабаровск, ул. Дикопольцева, д. 17, кабинет № 410.

Время приема для ознакомления с поступившим ходатайством об установлении публичного сервитута и подачи заявления об учете прав на земельные участки: с понедельника по пятницу — с 9.00 до 13.00 и с 14.00 до 18.00.

Наименование лица, направившего ходатайство об установлении публичного сервитута: Публичное акционерное общество «Федеральная гидрогенерирующая компания «РусГидро» (телефон 8 (924) 417-76-02, адрес электронной почты: office@rushydro.ru).

Срок подачи заявлений об учете прав на земельный участок — в течение тридцати дней со дня опубликования сообщения о поступившем ходатайстве об установлении публичного сервитута.

Данное сообщение о поступившем ходатайстве об установлении публичного сервитута размещено на официальном сайте администрации города Хабаровска в информационно-телекоммуникационной сети Интернет (www.khv27.ru), в официальном сетевом издании «Интернет-портал «Хабаровские вести» (www.khab-vesti.ru).



УТВЕРЖДАЮ
 Заместитель мэра города — директор
 департамента архитектуры, строительства
 и землепользования
 _____ О.Б. Сутурин

ЗАКЛЮЧЕНИЕ

16 февраля 2026 г.

О результатах публичных слушаний по рассмотрению проекта внесения изменений в документацию по планировке территории (проект планировки, проекта межевания) в границах ул. Трехгорной — ул. Совхозной в Железнодорожном районе города Хабаровска, утвержденную постановлением администрации города Хабаровска от 05.07.2018 № 2304
 Реквизиты протокола публичных слушаний — от 04.02.2026 № 5.
 Количество участников публичных слушаний — 6 человек.

Содержание внесенных предложений и замечаний иных участников публичных слушаний:

1. Уточнить процент озеленения интенсивного типа земельных участков в соответствии с требованиями нормативов градостроительного проектирования.

Аргументированные рекомендации организатора публичных слушаний о целесообразности или нецелесообразности учета внесенных участниками публичных слушаний предложений и замечаний:

организатор публичных слушаний — департамент архитектуры, строительства и землепользования администрации города Хабаровска считает целесообразным учесть внесенные участниками публичных слушаний предложения и замечания и направить проект мэру города для принятия решения об утверждении.

Выводы по результатам публичных слушаний:
 — предложения, поступившие в ходе публичных слушаний, учтены;
 — нарушений градостроительного законодательства не выявлено, правовые основания для отклонения документации по планировке территории отсутствуют.

ИНФОРМАЦИЯ ДЛЯ НАШИХ ЧИТАТЕЛЕЙ

Арт-объекты на льду и правила безопасности: когда искусство становится опасным»

Арт-объекты на льду, будь то изящные ледяные скульптуры, инсталляции или даже целые ледовые городки, становятся все более популярными. Они привлекают внимание, создают праздничную атмосферу и дарят незабываемые впечатления. Однако, за всей этой красотой и креативностью может скрываться серьезная угроза – нарушение требований Правил безопасности на воде.

Под арт-объектом на льду мы понимаем любую конструкцию, инсталляцию или скульптуру, созданную из льда, снега или других материалов, размещенную на поверхности замерзшего водоема. Это может быть что угодно: от небольших фигурок до масштабных композиций, предназначенных для привлечения посетителей.

Проблема заключается в том, что создание и размещение таких объектов зачастую игнорирует фундаментальные принципы безопасности на воде, особенно в зимний период. Вот основные аспекты, которые делают арт-объекты на льду потенциально опасными:

1. Недостаточная оценка прочности льда: главная опасность заключается в том, что вес арт-объекта, а также вес людей, которые будут его осматривать или фотографировать, может превысить допустимую нагрузку на лед. Даже если лед кажется толстым и крепким, его прочность может быть неравномерной (его толщина и прочность могут значительно варьироваться даже на небольшом участке водоема). Наличие подводных течений, участков с более тонким льдом (например, вблизи берега или в местах впадения стоков) может сделать его хрупким. Создание арт-объекта без проведения тщательных замеров толщины льда и оценки его несущей способности — это прямой путь к трагедии.

2. Привлечение большого скопления людей: арт-объекты часто становятся точками притяжения для большого количества людей. Массовое скопление людей на льду, особенно если оно происходит в одном месте, создает колоссальную нагрузку, которая может быть непосильной даже для относительно прочного льда. Это особенно опасно в местах, где лед не был специально укреплен или проверен.

3. Отсутствие должного контроля: не все арт-объекты создаются профессионалами с учетом всех норм безопасности. Иногда это инициатива отдельных лиц или групп, которые могут не обладать необходимыми знаниями о свойствах льда и правилах его эксплуатации.

Администрация города Хабаровска настоятельно рекомендует не выходить на лед, особенно в тех местах, где установлены знаки безопасности «Переход (переезд) по льду запрещен».

Арт-объекты на льду могут стать прекрасным украшением зимнего пейзажа и подарить массу положительных эмоций. Однако, их создание и размещение должно осуществляться с неукоснительным соблюдением Правил безопасности на воде. Ис-

кусство не должно становиться причиной трагедии. Ответственное отношение к оценке прочности льда, грамотное планирование, четкое информирование и постоянный контроль — вот те условия, при которых ледяные шедевры будут радовать людей, не подвергая их опасности. Перед тем, как воплотить в жизнь свою ледяную фантазию, необходимо помнить: безопасность превыше всего.

С точки зрения Правил безопасности на воде, установка арт-объектов на земле является значительно более предпочтительным и безопасным решением, чем их размещение на льду. Риски, связанные с непредсказуемостью ледового покрова, его изменчивостью под воздействием погодных условий и потенциальной угрозой для жизни и здоровья людей, делают лед крайне неподходящей основой для большинства арт-объектов.

Никогда не забывайте, что водоем — это зона повышенной опасности, особенно в зимний период. Красота арт-объекта не должна затмевать здравый смысл.

Соблюдайте установленные правила: если на водоеме установлены ограждения, предупреждающие знаки или указания, строго следуйте им. Не пытайтесь их игнорировать или обходить.

Уважаемые жители города!

Помните! Не соблюдение элементарных правил безопасного поведения на воде и отсутствие контроля за своими детьми может привести к трагическим последствиям.

Будьте внимательны! Берегите себя и своих близких!

Д. СОЛОВЬЕВ,

главный специалист управления по делам ГО и ЧС администрации города Хабаровска

«Внимание всем!»

Во исполнение распоряжения губернатора Хабаровского края от 10.02.2023 № 54-р «О комплексных проверках готовности системы оповещения населения Хабаровского края» 04 марта 2026 года в 10.40 местного времени будет проведена комплексная проверка готовности системы оповещения населения города Хабаровска с практическим включением электросирен.

Просим жителей и гостей города, услышав 4 марта звук электросирен или трансляцию проверочной информации на телевизионных и радиопрограммах, соблюдать спокойствие.

Телефон для справок:

Управление по делам ГО и ЧС администрации г. Хабаровска: 30-56-73.

Порядок проведения и временные показатели комплексной проверки системы оповещения:

Дата	Время	Действия
04.03.2026	10.30	Дикторами телевизионных и радиокompаний из своих студий передается информация следующего содержания: «Уважаемые граждане, сегодня в 10 часов 40 минут будет проводиться комплексная проверка системы оповещения населения Хабаровского края. Просим соблюдать спокойствие»
	10.40–10.45	Будут запущены все электросирены на территории города с непрерывным звучанием. Звучание сирены означает сигнал «Внимание всем!» – это единый предупредительный сигнал. Действия по сигналу – включить радио, телевизионные приемники для прослушивания экстренного сообщения
	10.40–10.45	На каналах теле и радиовещания будет передано сообщение о проверке системы оповещения: «Внимание! Проводится проверка системы оповещения населения Хабаровского края».
	10.43–10.44	Филиалом РТРС «ДВРЦ» будет проведено замещение сигналов телеканалов (радиоканалов) в составе цифровых пакетов программ РТРС-1 сигналом следующего содержания: «Внимание всем! Проводится проверка готовности системы оповещения населения! Просьба сохранять спокойствие!»
	10.46	Дикторами телевизионных и радиокompаний из своих студий будет озвучена информация следующего содержания: «Уважаемые граждане, плановая комплексная проверка системы оповещения населения Хабаровского края завершена»

А. АГАФОНОВ,

и.о. начальника отдела обеспечения мероприятий ГО, ЧС и первичных мер пожарной безопасности управления ГОЧС администрации г. Хабаровска

КОНТРАКТНАЯ СЛУЖБА В ХАБАРОВСКОМ КРАЕ – ЭТО

- ✓ дополнительные ежемесячные выплаты контрактникам
- ✓ дополнительные выплаты за боевые достижения и подвиги
- ✓ упрощенный порядок получения гражданства РФ
- ✓ дополнительные выплаты за ранения
- ✓ материальные и социальные гарантии семьям
- ✓ дополнительные выплаты на детей

ПОЧЕМУ
Нельзя идти на компромиссы, когда наши семьи и Отечество в опасности. Сегодня время выполнить свой долг. Военная служба – достойное дело.

ЧТО ПОЛУЧУ
Служба по контракту в Хабаровском крае – это стабильная почетная работа, высокий доход и особые привилегии воина, записавшегося на службу по контракту.

ЗАЧЕМ
Военная служба – не просто работа. Здесь пишется история страны, здесь ты создаешь свое будущее, будущее своих детей, достойную жизнь для своей семьи.



ПОСТУПАЙ НА СЛУЖБУ ПО КОНТРАКТУ

ВЫПЛАТА ОТ 1 600 000 руб.
единовременно

ЗАРПЛАТА ОТ 210 000 руб.
ежемесячно

ПРЕМИИ до 1 000 000 руб.



ПОЛНАЯ ИНФОРМАЦИЯ

ОСВОБОЖДЕНИЕ ОТ НАЛОГОВ

БЕСПЛАТНОЕ ПИТАНИЕ ДЕТЯМ В ШКОЛЕ

БЮДЖЕТНЫЕ МЕСТА ДЛЯ ДЕТЕЙ В ВУЗАХ

ЦЕЛЕВОЙ ЗАЕМ НА ЖИЛЬЕ

НАСТОЯЩАЯ МУЖСКАЯ РАБОТА

г. Хабаровск, ул. Серышева, 3, тел. +7 (4212) 39-71-93
ул. Аксенова, 28, тел. +7 914 773-51-07

г. Комсомольск-на-Амуре, ул. Севастопольская, 55
тел. +7 (4217) 54-89-28