



ВЕСТИ-

ОФИЦИАЛЬНО



16+ Муниципальные правовые акты, в том числе соглашения, заключаемые между органами местного самоуправления города Хабаровска

СЕГОДНЯ
В ВЫПУСКЕ:

АДМИНИСТРАЦИЯ ГОРОДА:
постановления, распоряжение, эксперное заключение
..... 1–51

АРХИТЕКТУРА:
СООБЩЕНИЕ, ИЗВЕЩЕНИЯ
.....51–53

АДМИНИСТРАЦИЯ ГОРОДА ХАБАРОВСКА ПОСТАНОВЛЕНИЕ 19.03.2026 № 1399

г. Хабаровск

О внесении изменений в постановление администрации города Хабаровска от 30.01.2025 № 342 «Об утверждении Порядка предоставления субсидии из бюджета городского округа «Город Хабаровск» социально ориентированным некоммерческим организациям, осуществляющим деятельность по социальной поддержке инвалидов»

В соответствии с Бюджетным кодексом Российской Федерации, постановлением Правительства Российской Федерации от 25.10.2023 № 1782 «Об утверждении общих требований к нормативным правовым актам, муниципальным правовым актам, регулирующим предоставление из бюджетов субъектов Российской Федерации, местных бюджетов субсидий, в том числе грантов в форме субсидий юридическим лицам, индивидуальным предпринимателям, физическим лицам и проведение отборов получателей указанных субсидий, в том числе грантов в форме субсидий» администрация города Хабаровска

ПОСТАНОВЛЯЕТ:

1. Внести в постановление администрации города Хабаровска от 30.01.2025 № 342 «Об утверждении Порядка предоставления субсидии из бюджета городского округа «Город Хабаровск» социально ориентированным некоммерческим организациям, осуществляющим деятельность по социальной поддержке инвалидов» следующие изменения:

1.1. В преамбуле слова «а также физическим лицам — производителям товаров, работ, услуг» заменить словами «физическим лицам», слова «от 17.12.2024 № 139 «О бюджете городского округа «Город Хабаровск» на 2025 год и плановый период 2026 и 2027 годов» заменить словами «от 16.12.2025 № 520 «О бюджете городского округа «Город Хабаровск» на 2026 год и плановый период 2027 и 2028 годов».

2. Внести в Порядок предоставления субсидии из бюджета городского округа «Город Хабаровск» социально ориентированным некоммерческим организациям, осуществляющим деятельность по социальной поддержке инвалидов, утвержденный постановлением администрации города Хабаровска от 30.01.2025 № 342, следующие изменения:

2.1. В пункте 1.4 слова «как до получателя» заменить словами «как получателя».

2.2. Пункт 1.6 дополнить словами «, в течение десяти рабочих дней со дня, следующего за днем доведения бюджетных ассигнований на предоставление субсидий до главного распорядителя».

2.3. В абзаце седьмом пункта 2.8 слово «Хабаровск» заменить словом «Хабаровск»;

2.4. Пункт 2.8 дополнить абзацем:

«— у участника отбора отсутствуют просроченная задолженность по возврату в бюджет города, из которого планируется предоставление субсидии в соответствии с настоящим Порядком, иных субсидий, бюджетных инвестиций, а также иная просроченная (неурегулированная) задолженность по денежным обязательствам перед городским округом «Город Хабаровск», из бюджета которого планируется предоставление субсидии в соответствии с настоящим Порядком.»

2.5. Пункт 2.9 изложить в следующей редакции:

«2.9. Участник отбора вправе по собственной инициативе представить в соответствии с пунктом 2.11 настоящего Порядка следующие документы для подтверждения соответствия требованиям, установленным пунктом 2.8 настоящего Порядка:

— документ, подтверждающий соответствие требованию, установленному абзацем вторым пункта 2.8 настоящего Порядка;

— документ, полученный на официальном сайте Федеральной службы по финансовому мониторингу (Росфинмониторинг) (<https://www.fedsfm.ru/>), подтверждающий соответствие требованию, установленному абзацем третьим пункта 2.8 настоящего Порядка;

— сводный перечень Совета Безопасности Организации Объединенных Наций, полученный при помощи официального сайта Федеральной службы по финансовому мониторингу (Росфинмониторинг) (<https://www.fedsfm.ru/>), подтверждающий соответствие требованию, установленному абзацем четвертым пункта 2.8 настоящего Порядка;

— документ, подтверждающий соответствие требованию, установленному абзацем пятым пункта 2.8 настоящего Порядка;

— документ, подтверждающий соответствие требованию, установленному абзацем шестым пункта 2.8 настоящего Порядка, с приложением реестра иностранных агентов, размещенного на официальном сайте Министерства юстиции Российской Федерации (Минюст России) (<https://minjust.gov.ru/>);

— документ, подтверждающий соответствие требованию, установленному абзацем седьмым пункта 2.8 настоящего Порядка;

— документ, подтверждающий соответствие требованию, установленному абзацем восьмым пункта 2.8 настоящего Порядка.

Главному распорядителю запрещено требовать от участника отбора предоставления документов и информации в целях подтверждения соответствия участника отбора требованиям, определенным пунктом 2.8 настоящего Порядка, при нали-

чии соответствующей информации в государственных информационных системах, доступ к которым у главного распорядителя имеется в рамках межведомственного электронного взаимодействия, за исключением случая, если участник отбора готов представить указанные документы и информацию главному распорядителю по собственной инициативе.

В случае если участник отбора не предоставил по собственной инициативе документы, предусмотренные в абзацах втором — восьмом настоящего пункта, главный распорядитель самостоятельно запрашивает указанные документы с использованием системы межведомственного электронного взаимодействия в течение двух рабочих дней со дня подписания протокола вскрытия предложений.»

2.6. Пункт 2.11 изложить в следующей редакции:

«2.11. Участник отбора в срок, указанный в объявлении о проведении отбора, формирует предложение в электронной форме посредством заполнения соответствующих экранных форм веб-интерфейса системы «Электронный бюджет», включающее в том числе информацию об участнике отбора, предлагаемые участником отбора значения результата предоставления субсидии и размер запрашиваемой субсидии, и представляет в систему «Электронный бюджет» электронные копии следующих документов (документов на бумажном носителе, преобразованных в электронную форму путем сканирования) (далее — предложение):

— копию учредительного документа участника отбора;

— документ, подтверждающий право подписи лица, действующего без доверенности, либо документа, подтверждающего полномочия представителя (в случае подачи предложения лицом, не имеющим права действовать без доверенности);

— согласие на обработку персональных данных руководителя участника отбора (лица, подающего предложение), соответствующее требованиям Федерального закона от 27.07.2006 № 152-ФЗ «О персональных данных»;

— документ, подтверждающий наличие счета, открытого участником отбора в учреждениях Центрального банка Российской Федерации или кредитных организациях, выданный не ранее чем за два месяца до дня подачи предложения;

— копии документов, подтверждающих фактически произведенные затраты: копия договора аренды (субаренды) нежилого помещения, используемого для ведения уставной деятельности участника отбора (для участников отбора, представивших затраты, указанные в абзаце четвертом пункта 2.20 настоящего Порядка), копия договора аренды (субаренды) нежилого помещения, используемого для ведения уставной деятельности участника отбора, акт приема-передачи (для участников отбора, представивших затраты, указанные в абзаце четвертом пункта 2.20 настоящего Порядка), копия договора на предоставление коммунальных и (или) эксплуатационных услуг (для участников отбора, представивших затраты, указанные в абзаце пятом пункта 2.20 настоящего Порядка), копия штатного расписания участника отбора и копии трудовых договоров сотрудников участника отбора (для участников отбора, представивших затраты, указанные в абзаце шестом пункта 2.20 настоящего Порядка), копии первичных учетных документов, подтверждающих фактически произведенные затраты участника отбора, содержащих обязательные реквизиты в соответствии с требованиями Федерального закона от 06.12.2011 № 402-ФЗ «О бухгалтерском учете»;

— документы, предусмотренные пунктом 2.9 настоящего порядка (предоставляются по инициативе участника отбора);

— документы, предусмотренные пунктом 3.1 настоящего Порядка.

Документы на бумажном носителе, преобразованные в электронную форму путем сканирования, должны быть составлены на русском языке, не должны иметь подчисток, приписок, зачеркнутых слов. Документы на бумажном носителе, преобразованные в электронную форму путем сканирования, должны быть четкими, без полос и затемнений.

Предложение подписывается усиленной квалифицированной электронной подписью руководителя участника отбора или уполномоченного им лица.

Датой предоставления участником отбора предложения считается день подписания участником отбора предложения с присвоением ему регистрационного номера в системе «Электронный бюджет».

2.7. В абзаце первом пункта 2.13 слова «абзацем тринадцатым» заменить словами «абзацем девятым».

2.8. Абзац пятый пункта 2.20 изложить в следующей редакции:

«— оплата коммунальных и (или) эксплуатационных услуг (отопление и (или) горячее и (или) холодное водоснабжение и (или) водоотведение и (или) потребление газа и (или) электроэнергия и (или) содержание дома (текущий ремонт) и (или) техническое обслуживание дома), потребленных в нежилом помещении, используемом в целях ведения уставной деятельности участника отбора, расположенного на территории городского округа «Город Хабаровск»»;

2.9. В пункте 2.23 слова «абзацем шестом — десятом» заменить словами «абзаце шестом», слова «расчетные или корреспондентские» исключить.

2.10. В абзаце втором пункта 4.2 слова «возврат субсидии» заменить словами «возврат средств субсидии».

2.11. В абзаце пятом пункта 4.3 слова «предоставленной субсидии в течение десяти рабочих дней со дня получения требования о возврате» заменить словами



АДМИНИСТРАЦИЯ ГОРОДА ХАБАРОВСКА
ПОСТАНОВЛЕНИЕ
25.03.2026 № 1551
г. Хабаровск

О внесении изменений в постановление администрации города Хабаровска от 12.12.2017 № 4132 «Об утверждении состава Общественной комиссии»

В соответствии с Уставом городского округа «Город Хабаровск» администрации города Хабаровска

ПОСТАНОВЛЯЕТ:

1. Внести в постановление администрации города Хабаровска от 12.12.2017 № 4132 «Об утверждении состава Общественной комиссии» следующие изменения:

1.1. Приложение к постановлению изложить в редакции согласно приложению к настоящему постановлению.

2. Пресс-службе администрации города Хабаровска (Лесков А.Н.) обнародовать настоящее постановление путем опубликования (размещения) в сетевом издании «Интернет-портал «Хабаровские вести» (KNAV-VESTI.RU).

3. Контроль за выполнением настоящего постановления возложить на вице-мэра города — первого заместителя мэра города по экономическим вопросам администрации города Хабаровска Митрофанова Д.В.

Мэр города Хабаровска С.А. КРАВЧУК

Приложение
к постановлению администрации города Хабаровска
от 25.03.2026 № 1551

СОСТАВ
Общественной комиссии

Митрофанов Денис Викторович	—	вице-мэр города — первый заместитель мэра города по экономическим вопросам администрации города Хабаровска, председатель комиссии
Елькин Денис Алексеевич	—	первый заместитель мэра города по городскому хозяйству администрации города Хабаровска, заместитель председателя комиссии
Песляк Антон Константинович	—	начальник отдела по ремонту, модернизации и реконструкции жилищного фонда администрации города Хабаровска, секретарь комиссии в части мероприятий по благоустройству дворовых территорий
Мельникова Мария Ивановна	—	заведующий сектором главного художника департамента архитектуры, строительства и землепользования администрации города Хабаровска, секретарь комиссии в части мероприятий по благоустройству общественной территории
Сутурин Олег Борисович	—	заместитель мэра города — директор департамента архитектуры, строительства и землепользования администрации города Хабаровска;
Кустов Олег Валерьевич	—	и.о. начальника управления ЖКХ и эксплуатации жилищного фонда администрации города Хабаровска
Божок Никита Сергеевич	—	депутат Хабаровской городской думы, председатель комитета по городскому хозяйству
Овчинникова Ольга Николаевна	—	заместитель генерального директора по правовым вопросам СРО НП «ЖКХ-Групп»
Рошка Юрий Александрович	—	руководитель исполкома регионального отделения в Хабаровском крае Общероссийского общественного движения «Народный фронт «За Россию»

Шестиперстов Сергей Валентинович	—	член правления Общероссийской общественной организации «Союз дизайнеров России», председатель Хабаровской краевой организации общественной организации «Союз дизайнеров России»
Клещев Константин Викторович	—	член регионального штаба в Хабаровском крае Общероссийского общественного движения «Народный фронт «За Россию»
Токайский Сергей Николаевич	—	активист регионального отделения в Хабаровском крае Общероссийского общественного движения «Народный фронт «За Россию»
Любиченко Сергей Николаевич	—	председатель правления ТСЖ «ДОС-78»
Вовченко Сергей Юрьевич	—	председатель правления ТСЖ «Иртышский»
Попович Татьяна Ольгердовна	—	председатель правления ТСЖ «Амур»
Логинов Сергей Николаевич	—	член Союза художников, Союза дизайнеров, заслуженный художник Хабаровского края
Бех Роман Геннадьевич	—	заместитель председателя ХКО ООО «Всероссийское общество инвалидов»
Коломийцев Дмитрий Владимирович	—	председатель РО ВОРДИ Хабаровского края

АДМИНИСТРАЦИЯ ГОРОДА ХАБАРОВСКА
ПОСТАНОВЛЕНИЕ
26.03.2026 № 1599
г. Хабаровск

Об установлении публичного сервитута в целях эксплуатации линейного объекта системы газоснабжения — Распределительный газопровод к объекту «Индивидуальный жилой дом» по адресу: Хабаровский край, г. Хабаровск, ул. Столичная, д. 7

В соответствии с Земельным кодексом Российской Федерации, Уставом городского округа «Город Хабаровск», постановлением администрации города Хабаровска от 29.05.2019 № 1713 «Об утверждении административного регламента предоставления муниципальной услуги «Установление публичного сервитута в целях, предусмотренных статьей 39.37 Земельного кодекса Российской Федерации, Федеральным законом от 31.07.2020 № 254-ФЗ и Федеральным законом от 25.10.2001 № 137-ФЗ, или прекращение публичного сервитута, установленного в порядке, предусмотренном главой V.7 Земельного кодекса Российской Федерации, в границах городского округа «Город Хабаровск», учитывая ходатайство акционерного общества «Газпром газораспределение Дальний Восток», администрация города Хабаровска

ПОСТАНОВЛЯЕТ:

1. Установить публичный сервитут общей площадью 36,0 кв. м в интересах акционерного общества «Газпром газораспределение Дальний Восток» (место нахождения: г. Хабаровск, ул. Брестская, дом 51; ОГРН 1022701128317, ИНН 2722010548, дата гос. регистрации: 23.09.2002, Управление Федеральной налоговой службы по Хабаровскому краю), в отношении земель, государственная собственность на которые не разграничена, площадью 36,0 кв. м.

2. Публичный сервитут, указанный в пункте 1 настоящего постановления, устанавливается в целях эксплуатации линейного объекта системы газоснабжения — Распределительный газопровод к объекту «Индивидуальный жилой дом» по адресу: Хабаровский край, г. Хабаровск, ул. Столичная, д. 7, с кадастровым номером 27:23:0051623:299, необходимого для организации газоснабжения населения.

3. Установить срок действия публичного сервитута — 40 лет.

4. Утвердить границы публичного сервитута согласно приложению к настоящему постановлению.

5. Акционерному обществу «Газпром газораспределение Дальний Восток»:

5.1. Привести земли и части земельных участков в состояние, пригодное для их использования в соответствии с разрешенным использованием земельных участков, в срок не позднее чем три месяца после завершения эксплуатации объекта системы газоснабжения, для эксплуатации которого установлен публичный сервитут.

5.2. Снести объекты, размещенные им на основании публичного сервитута, и осуществить при необходимости рекультивацию земельного участка в срок не позднее чем шесть месяцев с момента прекращения публичного сервитута.

6. Плата за публичный сервитут установлена ст. 39.46 Земельного кодекса Российской Федерации. Размер платы за земли, государственная собственность на которые не разграничена, площадью 36,0 кв. м, расположенные в г. Хабаровске, за весь срок действия публичного сервитута составляет (36,0 x 992,42 x 0,01 : 100 x 40) = 142,91 руб., где 992,42 руб./м² — средний уровень кадастровой стоимости земель по городскому округу «Город Хабаровск» с 01.01.2026.

За весь срок действия публичного сервитута плата в отношении земель, государственная собственность на которые не разграничена, составляет 142,91 руб.

Плата за публичный сервитут вносится акционерным обществом «Газпром газораспределение Дальний Восток» единовременным платежом не позднее шести месяцев со дня принятия постановления администрации города Хабаровска об установлении публичного сервитута путем перечисления денежных средств на следующие реквизиты: получатель: УФК по Хабаровскому краю (департамент архитектуры, строительства и землепользования администрации города Хабаровска, л/сч 04223D50000), ИНН 2721228541, КПП 272101001, ОКТМО 08701000, ОКЦ № 2 Дальневосточного ГУ Банка России // УФК по Хабаровскому краю г. Хабаровск, расчетный счет 0310064300000012200, БИК 010813050, к/с 40102810845370000014, БКБ 01311105410040000120.

7. Проведение ремонтно-эксплуатационных работ по обслуживанию объекта газоснабжения будет осуществляться два раза в год, в течение всего срока действия публичного сервитута.

8. Порядок установления зон с особыми условиями использования территорий и содержание ограничений прав на земельные участки в границах таких зон определяется Правилами охраны газораспределительных сетей, утвержденными постановлением Правительства Российской Федерации от 20.11.2000 № 878.

9. Департаменту архитектуры, строительства и землепользования администрации города Хабаровска (Сутурин О.Б.) в течение пяти рабочих дней со дня подписания настоящего постановления администрации города Хабаровска:

9.1. Направить копию настоящего постановления в Управление Федеральной службы государственной регистрации, кадастра и картографии по Хабаровскому краю для внесения сведений в Единый государственный реестр недвижимости.

9.2. Разместить настоящее постановление администрации города Хабаровска об установлении публичного сервитута на официальном сайте администрации города Хабаровска в информационно-телекоммуникационной сети Интернет.

9.3. Направить акционерному обществу «Газпром газораспределение Дальний

Восток» копию настоящего постановления об установлении публичного сервитута, сведения о лицах, являющихся правообладателями земельных участков, сведения о лицах, подавших заявления об учете их прав (обременений прав) на земельные участки, способах связи с ними, копии документов, подтверждающих права указанных лиц на земельные участки.

10. Пресс-службе администрации города Хабаровска (Лесков А.Н.) обнародовать настоящее постановление путем опубликования (размещения) в сетевом издании «Интернет-портал «Хабаровские вести» (KHAB-VESTI.RU).

11. Контроль за выполнением настоящего постановления возложить на заместителя мэра города — директора департамента архитектуры, строительства и землепользования администрации города Хабаровска Сутурина О.Б.

12. Настоящее постановление вступает в силу после его официального обнародования, а публичный сервитут считается установленным с момента внесения сведений в Единый государственный реестр недвижимости.

Мэр города Хабаровска С.А. КРАВЧУК

Приложение
УТВЕРЖДЕНО

постановлением администрации города Хабаровска
от 26.03.2026 № 1599

**Графическое описание
местоположения границ публичного сервитута
Распределительный газопровод к объекту «Индивидуальный жилой дом»
по адресу: Хабаровский край, г. Хабаровск, ул. Столичная, д. 7
(наименование объекта, местоположение границ которого описано (далее – объект))**

Раздел 1		
Сведения об объекте		
№ п/п	Характеристики объекта	Описание характеристик
1	2	3
1	Местоположение объекта	680000, Хабаровский край, город Хабаровск
2	Площадь объекта +/- величина погрешности определения площади (P +/- Дельта P)	36 м ² ± 0 м ²
3	Иные характеристики объекта	Вид объекта реестра границ: граница публичного сервитута. Кадастровый номер квартала: 27:23:0051623. Вид или наименование публичного сервитута: публичный сервитут в целях эксплуатации объекта газораспределительной сети «Распределительный газопровод к объекту «Индивидуальный жилой дом» по адресу: Хабаровский край, г. Хабаровск, ул. Столичная, д. 7». Цель установления публичного сервитута: в целях эксплуатации объекта газораспределительной сети «Распределительный газопровод к объекту «Индивидуальный жилой дом» по адресу: Хабаровский край, г. Хабаровск, ул. Столичная, д. 7». Срок публичного сервитута: продолжительность: 40 лет. Обладатель публичного сервитута: акционерное общество «Газпром газораспределение Дальний Восток» (ИНН: 2722010548, ОГРН: 1022701128317, адрес эл. почты: info@gazdv.ru, почтовый адрес: 680011, г. Хабаровск, ул. Брестская, д. 51). Кадастровый номер сооружения: 27:23:0051623:299

Раздел 2					
Описания границ публичного сервитута					
1. Система координат МСК-27, зона 3					
2. Сведения о характерных точках границы объекта					
Обозначение характерных точек границ	Координаты, м		Метод определения координат характерной точки	Средняя квадратическая погрешность положения характерной точки (Мт), м	Описание обозначения точки на местности (при наличии)
	X	Y			
1	2	3	4	5	6
1	441955,43	3177478,19	Аналитический метод	0,10	—
2	441956,27	3177487,10	Аналитический метод	0,10	—
3	441952,29	3177487,48	Аналитический метод	0,10	—
4	441951,45	3177478,57	Аналитический метод	0,10	—
1	441955,43	3177478,19	Аналитический метод	0,10	—
3. Сведения о характерных точках части (частей) границы объекта					
Обозначение характерных точек границ	Координаты, м		Метод определения координат характерной точки	Средняя квадратическая погрешность положения характерной точки (Мт), м	Описание обозначения точки на местности (при наличии)
	X	Y			
1	2	3	4	5	6
-	-	-	-	-	-

Раздел 3							
Описания границ публичного сервитута							
1. Система координат –							
2. Сведения о характерных точках границ объекта							
Обозначение характерных точек границ	Существующие координаты, м		Измененные (уточненные) координаты, м		Метод определения координат характерной точки	Средняя квадратическая погрешность положения характерной точки (Мт), м	Описание обозначения точки на местности (при наличии)
	X	Y	X	Y			
1	2	3	4	5	6	7	8
-	-	-	-	-	-	-	-
3. Сведения о характерных точках части (частей) границы объекта							
Обозначение характерных точек границ	Существующие координаты, м		Измененные (уточненные) координаты, м		Метод определения координат характерной точки	Средняя квадратическая погрешность положения характерной точки (Мт), м	Описание обозначения точки на местности (при наличии)
	X	Y	X	Y			
1	2	3	4	5	6	7	8
-	-	-	-	-	-	-	-



АДМИНИСТРАЦИЯ ГОРОДА ХАБАРОВСКА

ПОСТАНОВЛЕНИЕ

26.03.2026 № 1600

г. Хабаровск

**Об установлении публичного сервитута в целях эксплуатации
линейного объекта системы газоснабжения —
«Распределительный газопровод к объекту «Жилой дом» по адресу:
Хабаровский край, г. Хабаровск, ул. Королевская, д. 10»**

В соответствии с Земельным кодексом Российской Федерации, Уставом городского округа «Город Хабаровск», постановлением администрации города Хабаровска от 29.05.2019 № 1713 «Об утверждении административного регламента предоставления муниципальной услуги «Установление публичного сервитута в целях, предусмотренных статьей 39.37 Земельного кодекса Российской Федерации, Федеральным законом от 31.07.2020 № 254-ФЗ и Федеральным законом от 25.10.2001 № 137-ФЗ, или прекращение публичного сервитута, установленного в порядке, предусмотренном главой V.7 Земельного кодекса Российской Федерации, в границах городского округа «Город Хабаровск», учитывая ходатайство акционерного общества «Газпром газораспределение Дальний Восток», администрация города Хабаровска **ПОСТАНОВЛЯЕТ:**

1. Установить публичный сервитут общей площадью 14,8 кв. м в интересах акционерного общества «Газпром газораспределение Дальний Восток» (место нахождения: г. Хабаровск, ул. Брестская, дом 51; ОГРН 1022701128317, ИНН 2722010548, дата гос. регистрации 23.09.2002, Управление Федеральной налоговой службы по Хабаровскому краю), в отношении земель, государственная собственность на которые не разграничена, площадью 14,8 кв. м.

2. Публичный сервитут, указанный в пункте 1 настоящего постановления, устанавливается в целях эксплуатации линейного объекта системы газоснабжения — «Распределительный газопровод к объекту «Жилой дом» по адресу: Хабаровский край, г. Хабаровск, ул. Королевская, д. 10», с кадастровым номером 27:23:0051623:284, необходимого для организации газоснабжения населения.

3. Установить срок действия публичного сервитута — 40 лет.

4. Утвердить границы публичного сервитута согласно приложению к настоящему постановлению.

5. Акционерному обществу «Газпром газораспределение Дальний Восток»:

5.1. Привести земли и части земельных участков в состояние, пригодное для их использования в соответствии с разрешенным использованием земельных участков, в срок не позднее чем три месяца после завершения эксплуатации объекта системы газоснабжения, для эксплуатации которого установлен публичный сервитут.

5.2. Снести объекты, размещенные им на основании публичного сервитута, и осуществить при необходимости рекультивацию земельного участка в срок не позднее чем шесть месяцев с момента прекращения публичного сервитута.

6. Плата за публичный сервитут установлена ст. 39.46 Земельного кодекса Российской Федерации. Размер платы за земли, государственная собственность на которые

не разграничена, площадью 14,8 кв. м, расположенные в г. Хабаровске, за весь срок действия публичного сервитута составляет $(14,8 \times 992,42 \times 0,01 : 100 \times 40) = 58,75$ руб., где 992,42 руб./м² — средний уровень кадастровой стоимости земель по городскому округу «Город Хабаровск» с 01.01.2026.

За весь срок действия публичного сервитута плата в отношении земель, государственная собственность на которые не разграничена, составляет 58,75 руб.

Плата за публичный сервитут вносится акционерным обществом «Газпром газораспределение Дальний Восток» единовременным платежом не позднее шести месяцев со дня принятия постановления администрации города Хабаровска об установлении публичного сервитута путем перечисления денежных средств на следующие реквизиты: получатель: УФК по Хабаровскому краю (департамент архитектуры, строительства и землепользования администрации города Хабаровска, л/сч 04223D50000), ИНН 2721228541, КПП 272101001, ОКТМО 08701000, ОКЦ № 2 Дальневосточного ГУ Банка России // УФК по Хабаровскому краю г. Хабаровск, расчетный счет 03100643000000012200, БИК 010813050, к/сч 40102810845370000014, КБК 01311105410040000120.

7. Проведение ремонтно-эксплуатационных работ по обслуживанию объекта газораспределения будет осуществляться два раза в год, в течение всего срока действия публичного сервитута.

8. Порядок установления зон с особыми условиями использования территорий и содержание ограничений прав на земельные участки в границах таких зон определяется Правилами охраны газораспределительных сетей, утвержденными постановлением Правительства Российской Федерации от 20.11.2000 № 878.

9. Департаменту архитектуры, строительства и землепользования администрации города Хабаровска (Сутурин О.Б.) в течение пяти рабочих дней со дня подписания настоящего постановления администрации города Хабаровска:

9.1. Направить копию настоящего постановления в Управление Федеральной службы государственной регистрации, кадастра и картографии по Хабаровскому краю для внесения сведений в Единый государственный реестр недвижимости.

9.2. Разместить настоящее постановление администрации города Хабаровска об установлении публичного сервитута на официальном сайте администрации города Хабаровска в информационно-телекоммуникационной сети Интернет.

9.3. Направить акционерному обществу «Газпром газораспределение Дальний Восток» копию настоящего постановления об установлении публичного сервитута, сведения о лицах, являющихся правообладателями земельных участков, сведения о лицах, подавших заявления об учете их прав (обременений прав) на земельные участки, способах связи с ними, копии документов, подтверждающих права указанных лиц на земельные участки.

10. Пресс-службе администрации города Хабаровска (Лесков А.Н.) обнародовать настоящее постановление путем опубликования (размещения) в сетевом издании «Интернет-портал «Хабаровские вести» (KHAB-VESTI.RU).

11. Контроль за выполнением настоящего постановления возложить на заместителя мэра города — директора департамента архитектуры, строительства и землепользования администрации города Хабаровска Сутурин О.Б.

12. Настоящее постановление вступает в силу после его официального обнародования, а публичный сервитут считается установленным с момента внесения сведений в Единый государственный реестр недвижимости.

Мэр города Хабаровска С.А. КРАВЧУК

Приложение
УТВЕРЖДЕНО

постановлением администрации города Хабаровска
от 26.03.2026 № 1600

**Графическое описание
местоположения границ публичного сервитута
Публичный сервитут в целях эксплуатации линейного объекта системы
газоснабжения — «Распределительный газопровод к объекту «Жилой дом»
по адресу: Хабаровский край, г. Хабаровск, ул. Королевская, д. 10»
(наименование объекта, местоположение границ которого описано (далее — объект))**

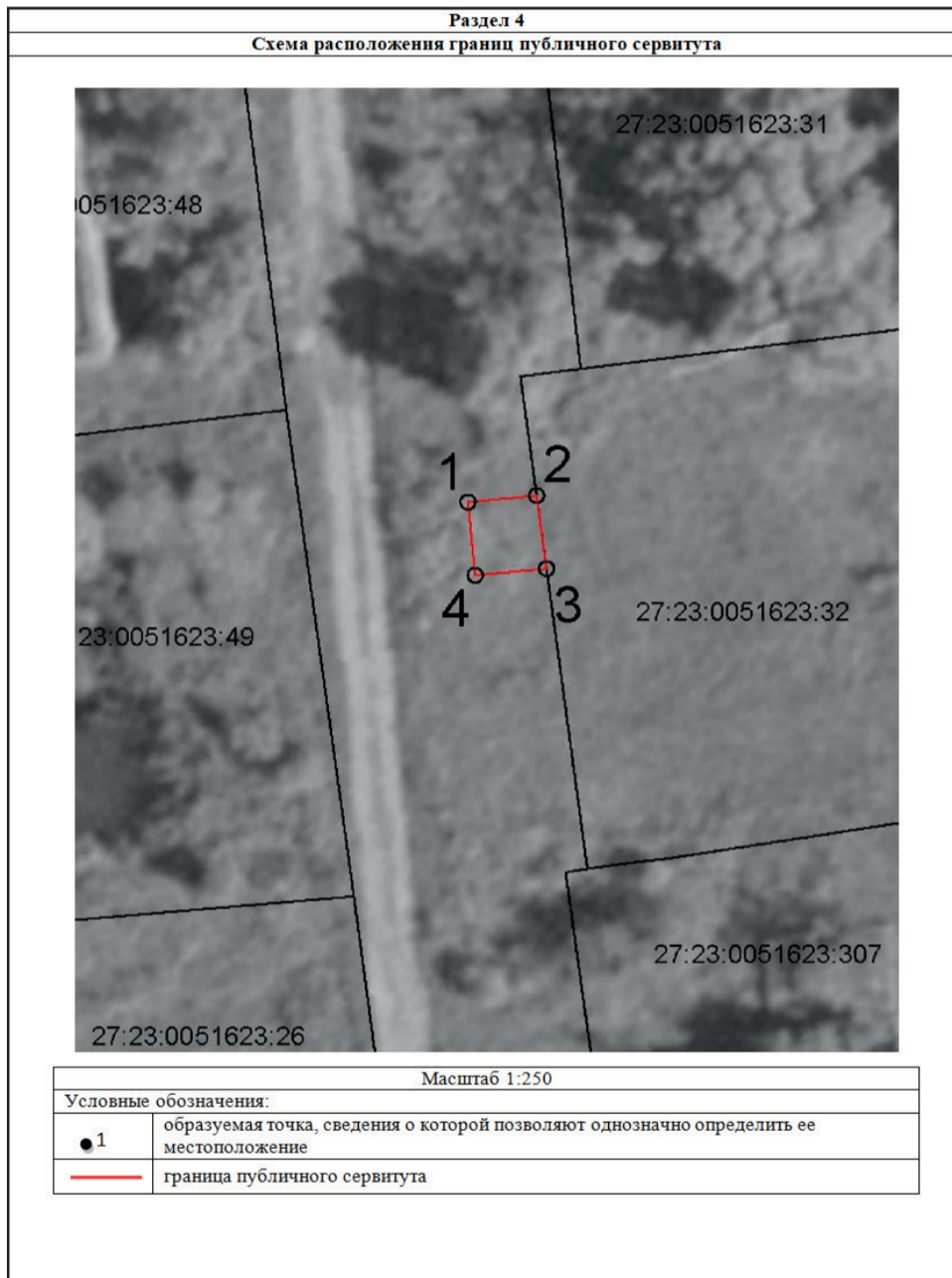
Раздел 1		
Сведения об объекте		
№ п/п	Характеристики объекта	Описание характеристик
1	2	3
1	Местоположение объекта	Хабаровский край, Хабаровск город
2	Площадь объекта +/- величина погрешности определения площади (P+/- Дельта P)	14,8 м ± 0,77 м
3	Иные характеристики объекта	Эксплуатация линейного объекта системы газоснабжения — «Распределительный газопровод к объекту «Жилой дом» по адресу: Хабаровский край, г. Хабаровск, ул. Королевская, д. 10», с кадастровым номером 27:23:0051623:284, необходимого для организации газоснабжения населения. Земельные участки, обременяемые публичным сервитутом: 27:23:0051623 (площадью 14,8 кв. м)

Раздел 2					
Описания границ публичного сервитута					
1. Система координат МСК-27, зона 3					
2. Сведения о характерных точках границ объекта					
Обозначение характерных точек границ	Координаты, м		Метод определения координат характерной точки	Средняя квадратическая погрешность положения характерной точки (Мп), м	Описание обозначения точки на местности (при наличии)
	X	Y			
1	2	3	4	5	6
1	441983.31	3177576.18	Аналитический метод	0.10	-
2	441983.65	3177579.81	Аналитический метод	0.10	-
3	441979.69	3177580.33	Аналитический метод	0.10	-
4	441979.32	3177576.57	Аналитический метод	0.10	-
1	441983.31	3177576.18	Аналитический метод	0.10	-

3. Сведения о характерных точках части (частей) границы объекта					
Обозначение характерных точек границ	Координаты, м		Метод определения координат характерной точки	Средняя квадратическая погрешность положения характерной точки (Мп), м	Описание обозначения точки на местности (при наличии)
	X	Y			
1	2	3	4	5	6
-	-	-	-	-	-

Раздел 3							
Описания границ публичного сервитута							
1. Система координат -							
2. Сведения о характерных точках границ объекта							
Обозначение характерных точек границ	Существующие координаты, м		Измененные (уточненные) координаты, м		Метод определения координат характерной точки	Средняя квадратическая погрешность положения характерной точки (Мп), м	Описание обозначения точки на местности (при наличии)
	X	Y	X	Y			
1	2	3	4	5	6	7	8
-	-	-	-	-	-	-	-

3. Сведения о характерных точках части (частей) границы объекта							
Обозначение характерных точек границ	Существующие координаты, м		Измененные (уточненные) координаты, м		Метод определения координат характерной точки	Средняя квадратическая погрешность положения характерной точки (Мп), м	Описание обозначения точки на местности (при наличии)
	X	Y	X	Y			
1	2	3	4	5	6	7	8
-	-	-	-	-	-	-	-



**АДМИНИСТРАЦИЯ ГОРОДА ХАБАРОВСКА
ПОСТАНОВЛЕНИЕ
26.03.2026 № 1601
г. Хабаровск**

**Об установлении публичного сервитута в целях эксплуатации
линейного объекта — «Водовод ДУ 630х10» с кадастровым номером
27:23:0000000:30690**

В соответствии с Земельным кодексом Российской Федерации, Уставом городского округа «Город Хабаровск», постановлением администрации города Хабаровска от 29.05.2019 № 1713 «Об утверждении административного регламента предоставления муниципальной услуги «Установление публичного сервитута в целях, предусмотренных статьей 39.37 Земельного кодекса Российской Федерации, Федеральным законом от 31.07.2020 № 254-ФЗ и Федеральным законом от 25.10.2001 № 137-ФЗ, или прекращение публичного сервитута, установленного в порядке, предусмотренном главой V.7 Земельного кодекса Российской Федерации, в границах городского округа «Город Хабаровск», учитывая постановление администрации города Хабаровска от 10.12.2025 № 5892 «Об утверждении документации по планировке (проекта планировки, проекта межевания) территории, предусматривающей размещение линейных объектов «Водовод от береговой насосной станции Ду 600», «Водовод от береговой насосной станции Ду 800» в Центральном и Индустриальном районах города Хабаровска, ходатайство публичного акционерного общества «Федеральная гидрогенерирующая компания — РусГидро», администрация города Хабаровска

ПОСТАНОВЛЯЕТ:

1. Установить публичный сервитут общей площадью 84 443,0 кв. м в интересах публичного акционерного общества «Федеральная гидрогенерирующая компа-

ния — РусГидро» (место нахождения: 660049, Красноярский край, г.о. Город Красноярск, г. Красноярск, ул. Перенсона, зд. 2а, помещ. 1; ОГРН 1042401810494, ИНН 2460066195, дата гос. регистрации 26.12.2004, межрайонная инспекция Федеральной налоговой службы № 23 по Красноярскому краю) в отношении:

1.1. Земель, государственная собственность на которые не разграничена, площадью 29 015,12 кв. м.

1.2. Части земельного участка с кадастровым номером 27:23:0000000:1127, расположенного по адресу: Хабаровский край, г. Хабаровск, ул. Пионерская, площадью 1 213,58 кв. м.

1.3. Части земельного участка с кадастровым номером 27:23:0000000:1128, расположенного по адресу: край Хабаровский, г. Хабаровск, ул. Пионерская, площадью 4 969,59 кв. м.

1.4. Части земельного участка с кадастровым номером 27:23:0000000:1151, расположенного по адресу: край Хабаровский, г. Хабаровск, ул. Блюхера, дом 1а, ул. Блюхера, дом 2, ул. Блюхера, дом 4, площадью 996,00 кв. м.

1.5. Части земельного участка с кадастровым номером 27:23:0000000:23493, расположенного по адресу: Хабаровский край, г. Хабаровск, пер. Конечный, площадью 2 711,69 кв. м.

1.6. Части земельного участка с кадастровым номером 27:23:0000000:23743, расположенного по адресу: примерно в 250 м по направлению на северо-запад от ориентира — пересечение улиц, расположенного за пределами участка, адрес ориентира: Хабаровский край, г. Хабаровск, ул. Краснореченская — ул. Радищева, площадью 775,22 кв. м.

1.7. Части земельного участка с кадастровым номером 27:23:0000000:24507, расположенного по адресу: Хабаровский край, г. Хабаровск, р-н Индустриальный, площадью 19,81 кв. м.

1.8. Части земельного участка с кадастровым номером 27:23:0000000:28089, расположенного по адресу: Хабаровский край, г. Хабаровск, пер. Фабричный, площадью 6,13 кв. м.

1.9. Части земельного участка с кадастровым номером 27:23:0000000:28147, расположенного по адресу: Хабаровский край, г. Хабаровск, Южный округ, пер. Трубный, площадью 1 215,7 кв. м.

1.10. Части земельного участка с кадастровым номером 27:23:0000000:29874, расположенного по адресу: Хабаровский край, г. Хабаровск, ул. Шевчука, д. 30Б, площадью 265,59 кв. м.

1.11. Части земельного участка с кадастровым номером 27:23:0000000:29875, расположенного по адресу: Хабаровский край, г. Хабаровск, ул. Шевчука, д. 30Б, площадью 562,28 кв. м.

1.12. Части земельного участка с кадастровым номером 27:23:0000000:30128, расположенного по адресу: Хабаровский край, г. Хабаровск, ул. Олега Кошевого, площадью 2 516,23 кв. м.

1.13. Части земельного участка с кадастровым номером 27:23:0000000:30173, расположенного по адресу: Хабаровский край, г. Хабаровск, ул. Краснореченская, площадью 5 454,68 кв. м.

1.14. Части земельного участка с кадастровым номером 27:23:0000000:30292, расположенного по адресу: Хабаровский край, г. Хабаровск, ул. Оборонная, площадью 259,23 кв. м.

1.15. Части земельного участка с кадастровым номером 27:23:0000000:31423, расположенного по адресу: Хабаровский край, г. Хабаровск, пер. Конечный, д. 2в, площадью 223,64 кв. м.

1.16. Части земельного участка с кадастровым номером 27:23:0000000:35387, расположенного по адресу: Российская Федерация, Хабаровский край, г. Хабаровск, площадью 3 248,13 кв. м.

1.17. Части земельного участка с кадастровым номером 27:23:0000000:37069, расположенного по адресу: Хабаровский край, г. Хабаровск, ул. Индустриальная, площадью 607,79 кв. м.

1.18. Части земельного участка с кадастровым номером 27:23:0000000:965, расположенного по адресу: Хабаровский край, г. Хабаровск, ул. Юности — пер. Трамвайный, площадью 3 086,25 кв. м.

1.19. Части земельного участка с кадастровым номером 27:23:0000000:966, расположенного по адресу: Хабаровский край, г. Хабаровск, ул. Юности — пер. Трамвайный, площадью 791,46 кв. м.

1.20. Части земельного участка с кадастровым номером 27:23:0030315:63, расположенного по адресу: край Хабаровский, г. Хабаровск, пер. Гражданский, (в районе дома № 11), площадью 1,66 кв. м.

1.21. Части земельного участка с кадастровым номером 27:23:0030317:18, расположенного по адресу: Хабаровский край, г. Хабаровск, пер. Гражданский, д. 5, площадью 748,28 кв. м.

1.22. Части земельного участка с кадастровым номером 27:23:0030317:27, расположенного по адресу: край Хабаровский, г. Хабаровск, пер. Гражданский, дом 8, площадью 1,79 кв. м.

1.23. Части земельного участка с кадастровым номером 27:23:0030320:3, расположенного по адресу: Российская Федерация, Хабаровский край, городской округ город Хабаровск, город Хабаровск, улица Комсомольская, земельный участок 2ж, площадью 1,58 кв. м.

1.24. Части земельного участка с кадастровым номером 27:23:0030320:59, расположенного по адресу: Хабаровский край, г. Хабаровск, ул. Комсомольская, д. 4, площадью 343,68 кв. м.

1.25. Части земельного участка с кадастровым номером 27:23:0030327:9, расположенного по адресу: Хабаровский край, г. Хабаровск, ул. Кавказская, д. 15а, площадью 173,93 кв. м.

1.26. Части земельного участка с кадастровым номером 27:23:0050104:10, расположенного по адресу: Хабаровский край, г. Хабаровск, ул. Блюхера, площадью 4,20 кв. м.

1.27. Части земельного участка с кадастровым номером 27:23:0050104:14, расположенного по адресу: Хабаровский край, г. Хабаровск, р-н Индустриальный, ул. Блюхера, 8а, площадью 83,67 кв. м.

1.28. Части земельного участка с кадастровым номером 27:23:0050104:5, расположенного по адресу: край Хабаровский, г. Хабаровск, ул. Блюхера, площадью 108,75 кв. м.

1.29. Части земельного участка с кадастровым номером 27:23:0050104:920, расположенного по адресу: Хабаровский край, г. Хабаровск, р-н Индустриальный, ул. Блюхера, 2Б, площадью 121,25 кв. м.

1.30. Части земельного участка с кадастровым номером 27:23:0050106:32, распо-

ложенного по адресу: местоположение установлено относительно ориентира, расположенного за пределами участка. Ориентир — жилое здание. Участок находится примерно в 13 м по направлению на юго-восток от ориентира. Почтовый адрес ориентира: Хабаровский край, г. Хабаровск, ул. Блюхера, дом 8а, площадью 1 913,03 кв. м.

1.31. Части земельного участка с кадастровым номером 27:23:0050106:36, расположенного по адресу: Российская Федерация, Хабаровский край, город Хабаровск, улица Пионерская, земельный участок 1, площадью 598,35 кв. м.

1.32. Части земельного участка с кадастровым номером 27:23:0050106:693, расположенного по адресу: Российская Федерация, Хабаровский край, городской округ город Хабаровск, город Хабаровск, улица Пионерская, земельный участок 1/1, площадью 351,37 кв. м.

1.33. Части земельного участка с кадастровым номером 27:23:0050302:26, расположенного по адресу: Хабаровский край, г. Хабаровск, ул. Пионерская, уч. 8, площадью 167,41 кв. м.

1.34. Части земельного участка с кадастровым номером 27:23:0050303:22, расположенного по адресу: край Хабаровский, г. Хабаровск, пер. Трубный, дом 3, площадью 156,75 кв. м.

1.35. Части земельного участка с кадастровым номером 27:23:0050303:3, расположенного по адресу: край Хабаровский, г. Хабаровск, ул. Олега Кошевого, дом 21, площадью 105,07 кв. м.

1.36. Части земельного участка с кадастровым номером 27:23:0050303:49, расположенного по адресу: край Хабаровский, г. Хабаровск, ул. Ладожская, дом 21, площадью 13,98 кв. м.

1.37. Части земельного участка с кадастровым номером 27:23:0050303:50, расположенного по адресу: местоположение установлено относительно ориентира, расположенного в границах участка. Ориентир — жилое здание. Почтовый адрес ориентира: Хабаровский край, г. Хабаровск, ул. Ладожская, д. 21, площадью 26,37 кв. м.

1.38. Части земельного участка с кадастровым номером 27:23:0050306:1, расположенного по адресу: Хабаровский край, г. Хабаровск, ул. Олега Кошевого, 3, площадью 95,91 кв. м.

1.39. Части земельного участка с кадастровым номером 27:23:0050306:24, расположенного по адресу: край Хабаровский, г. Хабаровск, ул. Олега Кошевого, дом 7, площадью 361,55 кв. м.

1.40. Части земельного участка с кадастровым номером 27:23:0050306:48, расположенного по адресу: край Хабаровский, г. Хабаровск, ул. Олега Кошевого, дом 5, площадью 31,07 кв. м.

1.41. Части земельного участка с кадастровым номером 27:23:0050306:67, расположенного по адресу: Хабаровский край, г. Хабаровск, Индустриальный район, ул. Оборонная, 11, площадью 141,96 кв. м.

1.42. Части земельного участка с кадастровым номером 27:23:0050306:7, расположенного по адресу: Хабаровский край, г. Хабаровск, пер. Трубный, д. 6, площадью 27,44 кв. м.

1.43. Части земельного участка с кадастровым номером 27:23:0050309:10, расположенного по адресу: Российская Федерация, Хабаровский край, городской округ «Город Хабаровск», город Хабаровск, улица Оборонная, земельный участок 14, площадью 237,00 кв. м.

1.44. Части земельного участка с кадастровым номером 27:23:0050309:16, расположенного по адресу: Хабаровский край, г. Хабаровск, Индустриальный район, ул. Оборонная, 16, площадью 40,72 кв. м.

1.45. Части земельного участка с кадастровым номером 27:23:0050309:2, расположенного по адресу: край Хабаровский, г. Хабаровск, ул. Оборонная, дом 8а, площадью 822,64 кв. м.

1.46. Части земельного участка с кадастровым номером 27:23:0050310:1415, расположенного по адресу: Хабаровский край, г. Хабаровск, ул. Шевчука, д. 28, 22в, площадью 120,30 кв. м.

1.47. Части земельного участка с кадастровым номером 27:23:0050310:412, расположенного по адресу: Хабаровский край, г. Хабаровск, р-н Индустриальный, ул. Краснореченская, площадью 1 274,09 кв. м.

1.48. Части земельного участка с кадастровым номером 27:23:0050310:67, расположенного по адресу: Местоположение установлено относительно ориентира, расположенного за пределами участка. Ориентир — нежилое здание. Участок находится примерно в 220 м, по направлению на восток от ориентира. Почтовый адрес ориентира: край Хабаровский, г. Хабаровск, ул. Шевчука, дом 28, площадью 777,97 кв. м.

1.49. Части земельного участка с кадастровым номером 27:23:0050404:37, расположенного по адресу: край Хабаровский, г. Хабаровск, ул. Краснореченская, дом 123, площадью 1 470,15 кв. м.

1.50. Части земельного участка с кадастровым номером 27:23:0050404:47, расположенного по адресу: Хабаровский край, г. Хабаровск, ул. Краснореченская, д. 209, площадью 0,32 кв. м.

1.51. Части земельного участка с кадастровым номером 27:23:0050414:15, расположенного по адресу: край Хабаровский, г. Хабаровск, ул. Краснореченская, площадью 190,10 кв. м.

1.52. Части земельного участка с кадастровым номером 27:23:0050414:16, расположенного по адресу: край Хабаровский, г. Хабаровск, ул. Краснореченская, площадью 106,26 кв. м.

1.53. Части земельного участка с кадастровым номером 27:23:0050414:165, расположенного по адресу: примерно в 59 м по направлению на юго-восток от ориентира — жилое здание, расположенного за пределами участка, адрес ориентира: Хабаровский край, г. Хабаровск, ул. Краснореченская, 112, площадью 191,36 кв. м.

1.54. Части земельного участка с кадастровым номером 27:23:0050414:5 (зу в составе ЕЗП 27:23:0000000:92), расположенного по адресу: Хабаровский край, г. Хабаровск, р-н Индустриальный, площадью 1,43 кв. м.

1.55. Части земельного участка с кадастровым номером 27:23:0050417:10 (зу в составе ЕЗП 27:23:0000000:170), расположенного по адресу: край Хабаровский, г. Хабаровск, Индустриальный район, площадью 13,92 кв. м.

1.56. Части земельного участка с кадастровым номером 27:23:0050417:14, расположенного по адресу: край Хабаровский, г. Хабаровск, ул. Кронштадтская, дом 106, площадью 807,55 кв. м.

1.57. Части земельного участка с кадастровым номером 27:23:0050417:17, расположенного по адресу: Хабаровский край, г. Хабаровск, ул. Краснореченская, д. 104, 104а, 102а, площадью 625,80 кв. м.

1.58. Части земельного участка с кадастровым номером 27:23:0050417:207, расположенного по адресу: Российская Федерация, Хабаровский край, городской округ «Город Хабаровск», г. Хабаровск, ул. Краснореченская, уч. 102/2, площадью 62,28 кв. м.

1.120. Части земельного участка с кадастровым номером 27:23:0050609:78, расположенного по адресу: край Хабаровский, г. Хабаровск, ул. Центральная, участок № 7, площадью 3,82 кв. м.

1.121. Части земельного участка с кадастровым номером 27:23:0050609:80, расположенного по адресу: Хабаровский край, г. Хабаровск, ул. Центральная, участок № 4, площадью 223,86 кв. м.

1.122. Части земельного участка с кадастровым номером 27:23:0050609:96 (зу в составе ЕЗП 27:23:0000000:723), расположенного по адресу: Хабаровский край, г. Хабаровск, ул. Световая — ул. Центральная, площадью 326,43 кв. м.

1.123. Части земельного участка с кадастровым номером 27:23:0050609:99, расположенного по адресу: Хабаровский край, г. Хабаровск, ул. Центральная, 24, площадью 43,96 кв. м.

1.124. Части земельного участка с кадастровым номером 27:23:0030317:396, расположенного по адресу: Хабаровский край, город Хабаровск, переулок Конечный, дом 2Б, 2В, площадью 96,56 кв. м.

2. Публичный сервитут, указанный в пункте 1 настоящего постановления, устанавливается в целях эксплуатации линейного объекта — «Водовод ДУ 630x10» с кадастровым номером 27:23:0000000:30690, являющегося объектом местного и федерального значения.

3. Установить срок действия публичного сервитута — 49 лет.

4. Утвердить границы публичного сервитута согласно приложению к настоящему постановлению.

5. Публичному акционерному обществу «Федеральная гидрогенерирующая компания — РусГидро»:

5.1. Привести земли и части земельных участков в состояние, пригодное для их использования в соответствии с разрешенным использованием земельных участков, в срок не позднее чем три месяца после завершения эксплуатации линейного объекта водоснабжения для которого установлен публичный сервитут.

5.2. Снести объекты, размещенные им на основании публичного сервитута, и осуществить при необходимости рекультивацию земельного участка в срок не позднее чем шесть месяцев с момента прекращения публичного сервитута.

6. Плата за публичный сервитут установлена ст. 39.46 Земельного кодекса Российской Федерации.

6.1. Размер платы в отношении частей земельных участков за весь срок действия публичного сервитута:

— 27:23:0050303:22 составит (905679,38 : 888,4 x 156,76 x 0,01) : 100 x 49 = 783,06 руб.;

— 27:23:0050414:165 составит (4764022,2 : 2415 x 191,36 x 0,01) : 100 x 49 = 1 849,71 руб.;

— 27:23:0000000:23493 составит (51979834,2 : 16657 x 2711,69 x 0,01) : 100 x 49 = 41 464,29 руб.;

— 27:23:0000000:28089 составит (19935154,86 : 5657 x 6,13 x 0,01) : 100 x 49 = 105,85 руб.;

— 27:23:0000000:28147 составит (29021227,15 : 11965 x 1215,07 x 0,01) : 100 x 49 = 14441,11 руб.;

— 27:23:0000000:30128 составит (22755275,4 : 10644 x 2516,23 x 0,01) : 100 x 49 = 26 358,68 руб.;

— 27:23:0000000:30173 составит (577971163,6 : 655415 x 5454,68 x 0,01) : 100 x 49 = 23 569,76 руб.;

— 27:23:0000000:30292 составит (22262958,09 : 10863 x 259,23 x 0,01) : 100 x 49 = 2 603,24 руб.;

— 27:23:0000000:37069 составит (48711329,16 : 60801 x 607,86 x 0,01) : 100 x 49 = 2 386,27 руб.;

— 27:23:0030320:3 составит (1663454,88 : 432 x 1,58 x 0,01) : 100 x 49 = 29,81 руб.;

— 27:23:0050104:10 составит (13758,9 : 6 x 4,20 x 0,01) : 100 x 49 = 47,19 руб.;

— 27:23:0050404:37 составит (8995365,95 : 2827,3 x 1470,15 x 0,01) : 100 x 49 = 2 2919,48 руб.;

— 27:23:0050414:15 составит (1123790,72 : 416 x 190,10 x 0,01) : 100 x 49 = 2 516,35 руб.;

— 27:23:0050414:16 составит (654204,41 : 241,8 x 106,26 x 0,01) : 100 x 49 = 1 408,71 руб.;

— 27:23:0050414:5 (зу в составе ЕЗП 27:23:0000000:92) составит (80427 : 51 x 1,43 x 0,01) : 100 x 49 = 11,05 руб.;

— 27:23:0050417:10 (зу в составе ЕЗП 27:23:0000000:170) составит (218282,03 : 182,62 x 13,92 x 0,01) : 100 x 49 = 81,53 руб.;

— 27:23:0050417:3 (зу в составе ЕЗП 27:23:0000000:170) составит (218282,03 : 182,62 x 11,66 x 0,01) : 100 x 49 = 68,29 руб.;

— 27:23:0050417:4 (зу в составе ЕЗП 27:23:0000000:170) составит (218282,03 : 182,62 x 3,31 x 0,01) : 100 x 49 = 19,39 руб.;

— 27:23:0050417:41 составит (744004,17 : 749 x 734,81 x 0,01) : 100 x 49 = 3 576,55 руб.;

— 27:23:0050417:43 составит (186940,65 : 195 x 167,03 x 0,01) : 100 x 49 = 784,62 руб.;

— 27:23:0050417:5 (зу в составе ЕЗП 27:23:0000000:170) составит (218282,03 : 182,62 x 3,31 x 0,01) : 100 x 49 = 19,39 руб.;

— 27:23:0050417:6 (зу в составе ЕЗП 27:23:0000000:170) составит (218282,03 : 182,62 x 3,22 x 0,01) : 100 x 49 = 18,86 руб.;

— 27:23:0050417:7 (зу в составе ЕЗП 27:23:0000000:170) составит (218282,03 : 182,62 x 3,31 x 0,01) : 100 x 49 = 19,39 руб.;

— 27:23:0050417:8 (зу в составе ЕЗП 27:23:0000000:170) составит (218282,03 : 182,62 x 3,31 x 0,01) : 100 x 49 = 19,39 руб.;

— 27:23:0050417:9 (зу в составе ЕЗП 27:23:0000000:170) составит (218282,03 : 182,62 x 3,12 x 0,01) : 100 x 49 = 18,27 руб.;

— 27:23:0050418:22 (зу в составе ЕЗП 27:23:0000000:170) составит (218282,03 : 182,62 x 13,67 x 0,01) : 100 x 49 = 80,06 руб.;

— 27:23:0050418:23 (зу в составе ЕЗП 27:23:0000000:170) составит (218282,03 : 182,62 x 12,80 x 0,01) : 100 x 49 = 74,97 руб.;

— 27:23:0050602:4 (зу в составе ЕЗП 27:23:0000000:152) составит (3069143,28 : 3164 x 30,60 x 0,01) : 100 x 49 = 145,44 руб.;

— 27:23:0050605:15 (зу в составе ЕЗП 27:23:0000000:152) составит (3069143,28 : 3164 x 8,40 x 0,01) : 100 x 49 = 39,93 руб.;

— 27:23:0050605:16 (зу в составе ЕЗП 27:23:0000000:152) составит (3069143,28 : 3164 x 12,12 x 0,01) : 100 x 49 = 57,61 руб.;

— 27:23:0050605:23 (зу в составе ЕЗП 27:23:0000000:170) составит (218282,03 : 182,62 x 2,44 x 0,01) : 100 x 49 = 14,29 руб.;

— 27:23:0050605:24 (зу в составе ЕЗП 27:23:0000000:170) составит (218282,03 : 182,62 x 3,31 x 0,01) : 100 x 49 = 19,39 руб.;

— 27:23:0050605:25 (зу в составе ЕЗП 27:23:0000000:170) составит (218282,03 : 182,62 x 3,31 x 0,01) : 100 x 49 = 19,39 руб.;

— 27:23:0050605:26 (зу в составе ЕЗП 27:23:0000000:170) составит (218282,03 : 182,62 x 3,31 x 0,01) : 100 x 49 = 19,39 руб.;

— 27:23:0050605:27 (зу в составе ЕЗП 27:23:0000000:170) составит (218282,03 : 182,62 x 3,30 x 0,01) : 100 x 49 = 19,33 руб.;

— 27:23:0050605:28 (зу в составе ЕЗП 27:23:0000000:170) составит (218282,03 : 182,62 x 3,31 x 0,01) : 100 x 49 = 19,39 руб.;

— 27:23:0050606:10 (зу в составе ЕЗП 27:23:0000000:152) составит (3069143,28 : 3164 x 48,95 x 0,01) : 100 x 49 = 232,66 руб.;

— 27:23:0050606:11 (зу в составе ЕЗП 27:23:0000000:152) составит (3069143,28 : 3164 x 30,07 x 0,01) : 100 x 49 = 142,93 руб.;

— 27:23:0050606:9 (зу в составе ЕЗП 27:23:0000000:152) составит (3069143,28 : 3164 x 37,34 x 0,01) : 100 x 49 = 177,48 руб.;

— 27:23:0050608:53 (зу в составе ЕЗП 27:23:0000000:723) составит (580941,78 : 573 x 40,56 x 0,01) : 100 x 49 = 201,50 руб.;

— 27:23:0050609:100 (зу в составе ЕЗП 27:23:0000000:723) составит (580941,78 : 573 x 152,68 x 0,01) : 100 x 49 = 758,50 руб.;

— 27:23:0050609:113 (зу в составе ЕЗП 27:23:0000000:723) составит (580941,78 : 573 x 4,38 x 0,01) : 100 x 49 = 21,76 руб.;

— 27:23:0050609:17 (зу в составе ЕЗП 27:23:0000000:239) составит (3414694,21 : 3708,48 x 56,35 x 0,01) : 100 x 49 = 254,24 руб.;

— 27:23:0050609:30 (зу в составе ЕЗП 27:23:0000000:152) составит (3069143,28 : 3164 x 12,44 x 0,01) : 100 x 49 = 59,13 руб.;

— 27:23:0050609:96 (зу в составе ЕЗП 27:23:0000000:723) составит (580941,78 : 573 x 326,43 x 0,01) : 100 x 49 = 1621,68 руб.;

— 27:23:0050417:207 составит (8885992,5 : 5775 x 62,28 x 0,01) : 100 x 49 = 469,57 руб.;

— 27:23:0000000:1127 составит (63372644,76 : 51438 x 1213,58 x 0,01) : 100 x 49 = 7 326,26 руб.

За весь срок действия публичного сервитута плата в отношении частей земельных участков составляет 193 953,66 руб.

Плата за публичный сервитут вносится публичным акционерным обществом «Федеральная гидрогенерирующая компания — РусГидро» единовременным платежом не позднее шести месяцев со дня принятия постановления администрации города Хабаровска об установлении публичного сервитута путем перечисления денежных средств на следующие реквизиты: получатель: УФК по Хабаровскому краю (департамент архитектуры, строительства и землепользования администрации города Хабаровска, л/сч 04223D50000), ИНН 2721228541, КПП 272101001, ОКТМО 08701000, ОКЦ № 2 Дальневосточного ГУ Банка России // УФК по Хабаровскому краю г. Хабаровск, расчетный счет 03100643000000012200, БИК 010813050, к/с 40102810845370000014, КБК 01311105420040000120.

6.2. Размер платы за земли, государственная собственность на которые не разграничена, площадью 29 015,12 кв. м, расположенные в г. Хабаровске, за весь срок действия публичного сервитута составляет (29015,12 x 992,42 x 0,01 : 100 x 49) = 141 096,41 руб., где 992,42 руб./м² — средний уровень кадастровой стоимости земель по городскому округу «Город Хабаровск» с 01.01.2026.

За весь срок действия публичного сервитута плата в отношении земель, государственная собственность на которые не разграничена, составляет 141 096,41 руб.

Плата за публичный сервитут вносится публичным акционерным обществом «Федеральная гидрогенерирующая компания — РусГидро» единовременным платежом не позднее шести месяцев со дня принятия постановления администрации города Хабаровска об установлении публичного сервитута путем перечисления денежных средств на следующие реквизиты: получатель: УФК по Хабаровскому краю (департамент архитектуры, строительства и землепользования администрации города Хабаровска, л/сч 04223D50000), ИНН 2721228541, КПП 272101001, ОКТМО 08701000, ОКЦ № 2 Дальневосточного ГУ Банка России // УФК по Хабаровскому краю г. Хабаровск, расчетный счет 03100643000000012200, БИК 010813050, к/с 40102810845370000014, КБК 01311105410040000120.

7. Плата за публичный сервитут в отношении земельных участков, находящихся в краевой и федеральной собственности и не обремененных правами третьих лиц, вносится публичным акционерным обществом «Федеральная гидрогенерирующая компания — РусГидро» в бюджет публично-правового образования, которое является собственником земельного участка, единовременным платежом не позднее шести месяцев со дня принятия настоящего постановления и устанавливается в размере 0,01 процента от кадастровой стоимости земельного участка, обремененного сервитутом, за каждый год использования земельного участка.

8. Проведение ремонтно-эксплуатационных работ по обслуживанию объекта водоснабжения и водопроводов питьевого назначения будет осуществляться два раза в год, в течение всего срока действия публичного сервитута.

9. Порядок установления зон с особыми условиями использования территорий и содержание ограничений прав на земельные участки в границах таких зон определяются постановлением Главного государственного санитарного врача Российской Федерации от 14.03.2002 № 10 «О введении в действие Санитарных правил и норм «Зоны санитарной охраны источников водоснабжения и водопроводов питьевого назначения. СанПиН 2.1.4.1110-02».

10. Департаменту архитектуры, строительства и землепользования администрации города Хабаровска (Сутурин О.Б.) в течение пяти рабочих дней со дня подписания настоящего постановления администрации города Хабаровска:

10.1. Направить копию настоящего постановления в Управление Федеральной службы государственной регистрации, кадастра и картографии по Хабаровскому краю для внесения сведений в Единый государственный реестр недвижимости.

10.2. Разместить настоящее постановление администрации города Хабаровска об установлении публичного сервитута на официальном сайте администрации города Хабаровска в информационно-телекоммуникационной сети Интернет.

10.3. Направить публичному акционерному обществу «Федеральная гидрогенерирующая компания — РусГидро» копию настоящего постановления об установлении публичного сервитута, сведения о лицах, являющихся правообладателями земельных участков, сведения о лицах, подавших заявления об учете их прав (обременений прав) на земельные участки, способах связи с ними, копии документов, подтверждающих права указанных лиц на земельные участки.

11. Пресс-службе администрации города Хабаровска (Лесков А.Н.) обнародовать

настоящее постановление путем опубликования (размещения) в сетевом издании «Интернет-портал «Хабаровские вести» (KNAВ-VESTI.RU).

12. Контроль за выполнением настоящего постановления возложить на заместителя мэра города — директора департамента архитектуры, строительства и землепользования администрации города Хабаровска Сутурина О.Б.

13. Настоящее постановление вступает в силу после его официального обнародования, а публичный сервитут считается установленным с момента внесения сведений в Единый государственный реестр недвижимости.

Мэр города Хабаровска С.А. КРАВЧУК

Приложение
УТВЕРЖДЕНО

постановлением администрации города Хабаровска
от 26.03.2026 № 1601

**Графическое описание
местоположения границ публичного сервитута
Публичный сервитут в целях эксплуатации линейного объекта —
«Водовод ДУ 630х10» с кадастровым номером 27:23:0000000:30690
(наименование объекта, местоположение границ которого описано (далее — объект))**

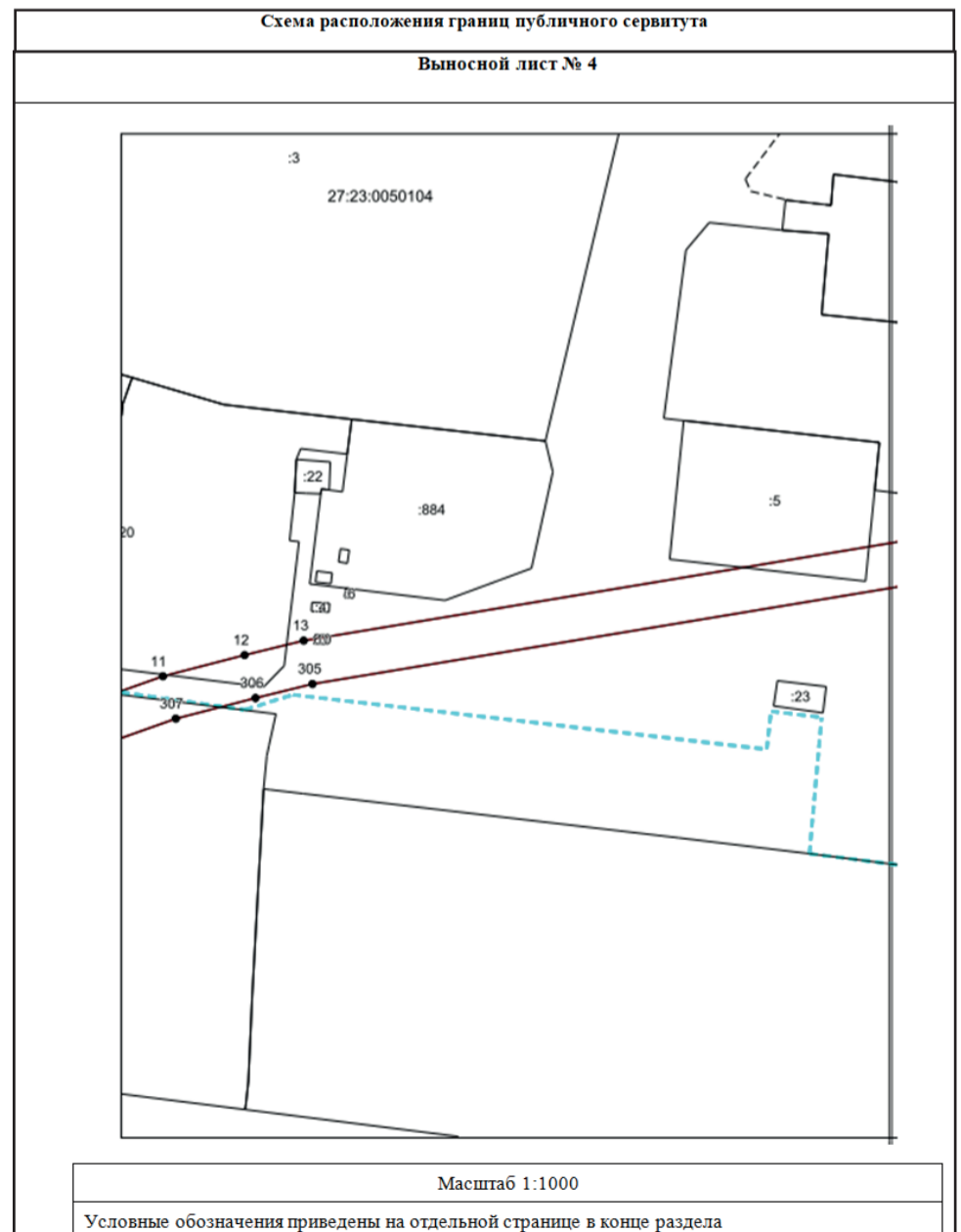
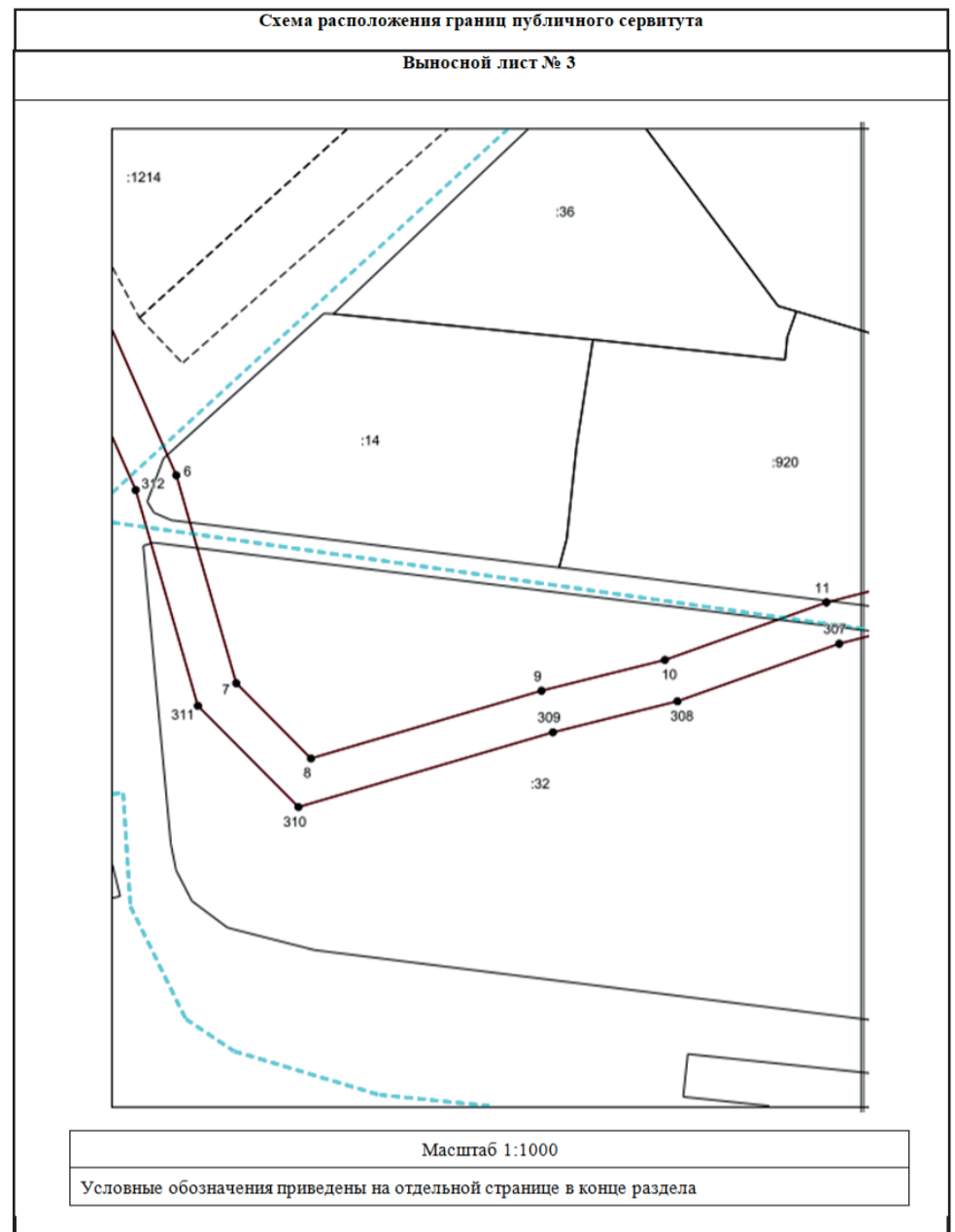
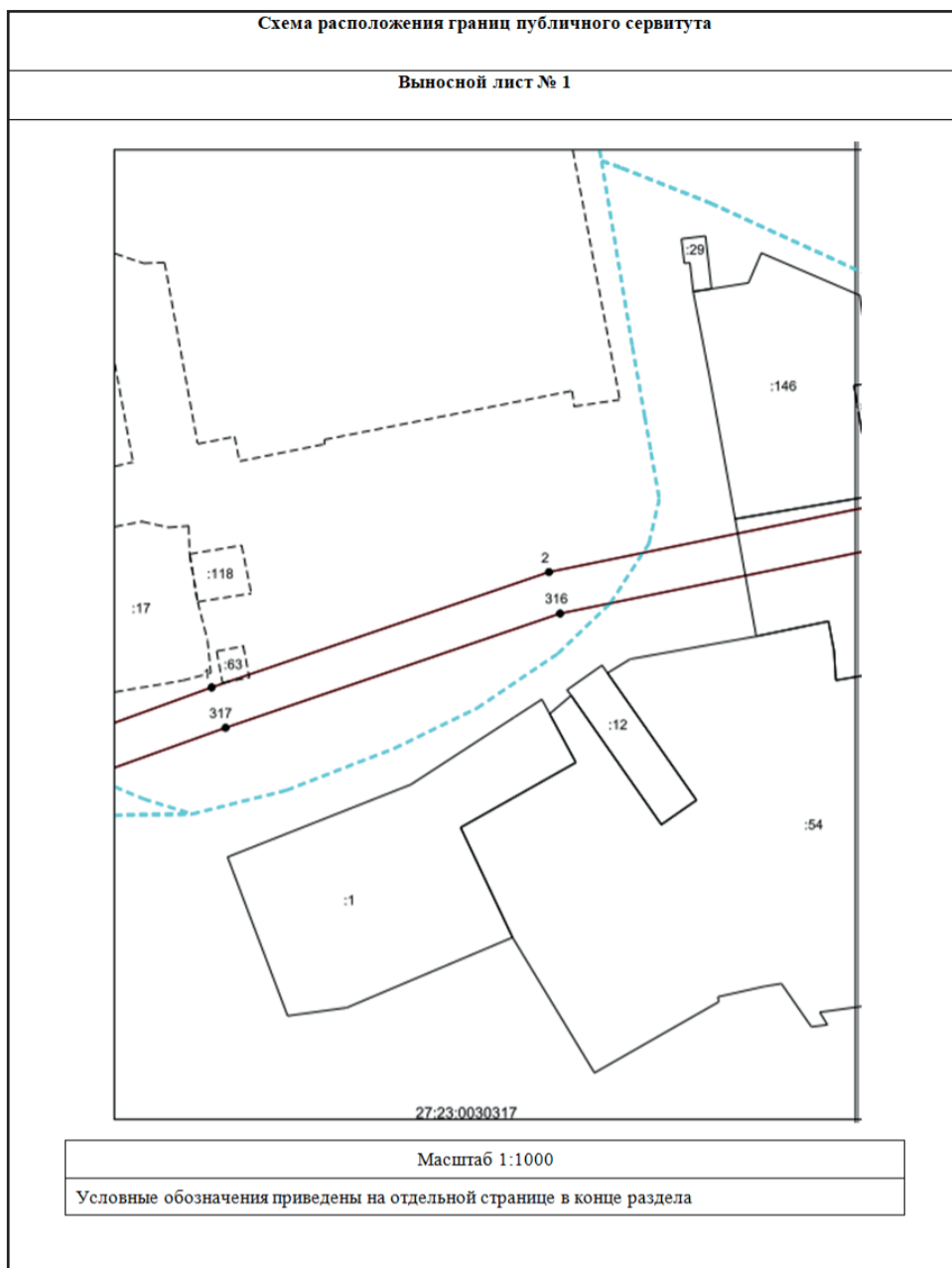
Раздел 1		
Сведения об объекте		
№ п/п	Характеристики объекта	Описание характеристик
1	2	3
1	Местоположение объекта	Хабаровский край, город Хабаровск
2	Площадь объекта +/- величина погрешности определения площади (P+/- Дельта Р)	84 443 кв. м ± 59,69 кв. м
3	Иные характеристики объекта	Публичный сервитут установлен в целях эксплуатации линейного объекта — «Водовод ДУ 630х10» с кадастровым номером 27:23:0000000:30690. Срок публичного сервитута составляет 49 лет

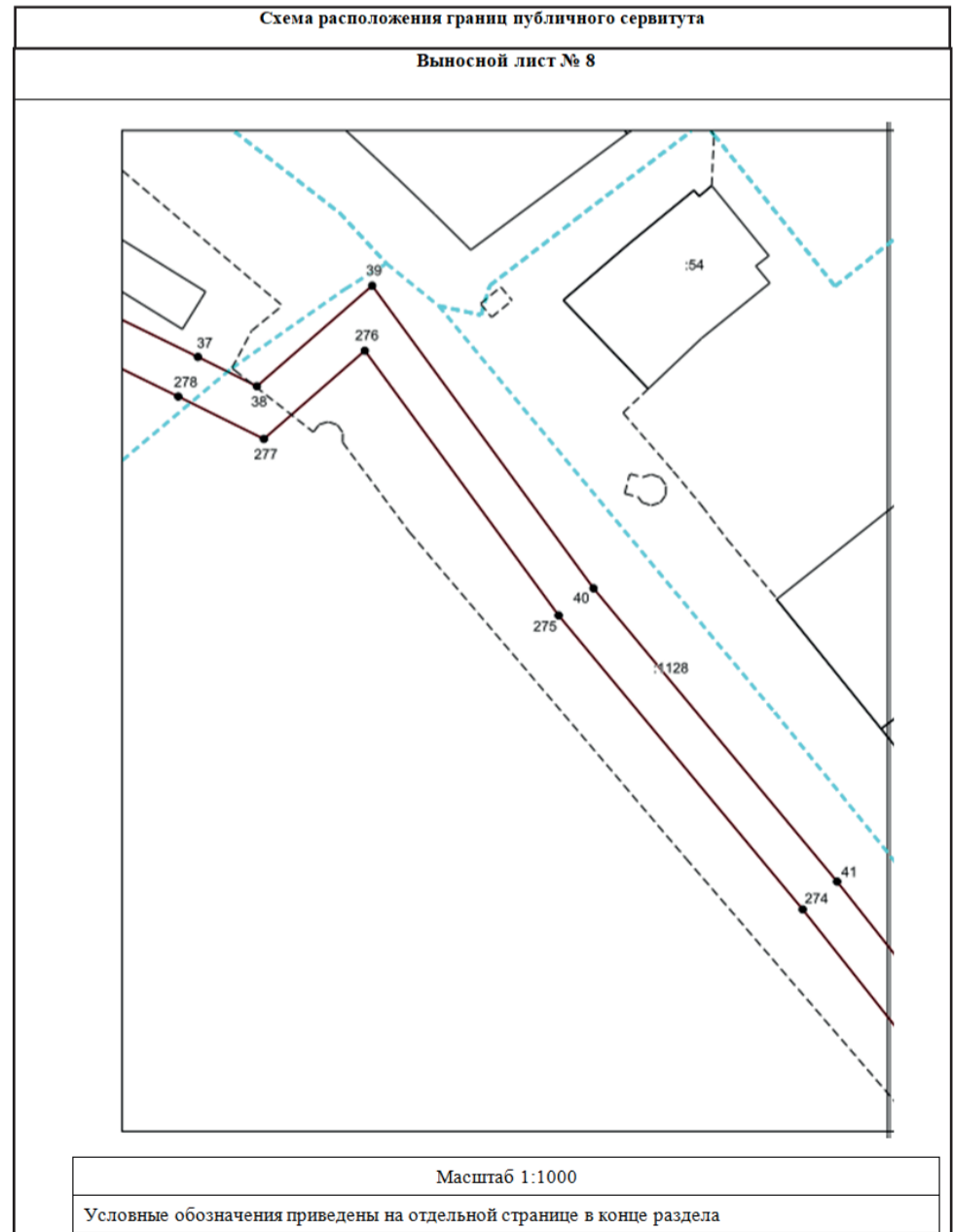
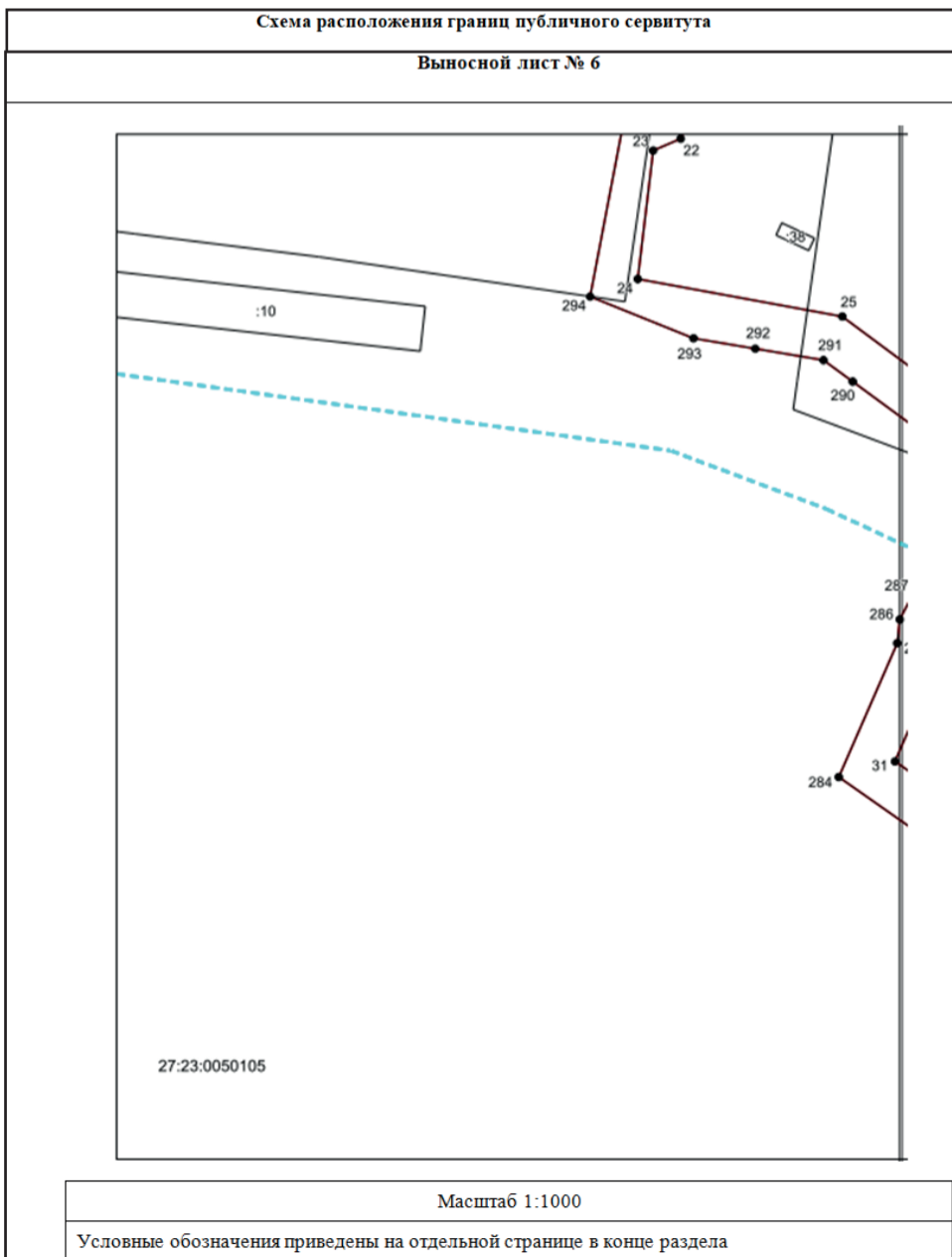
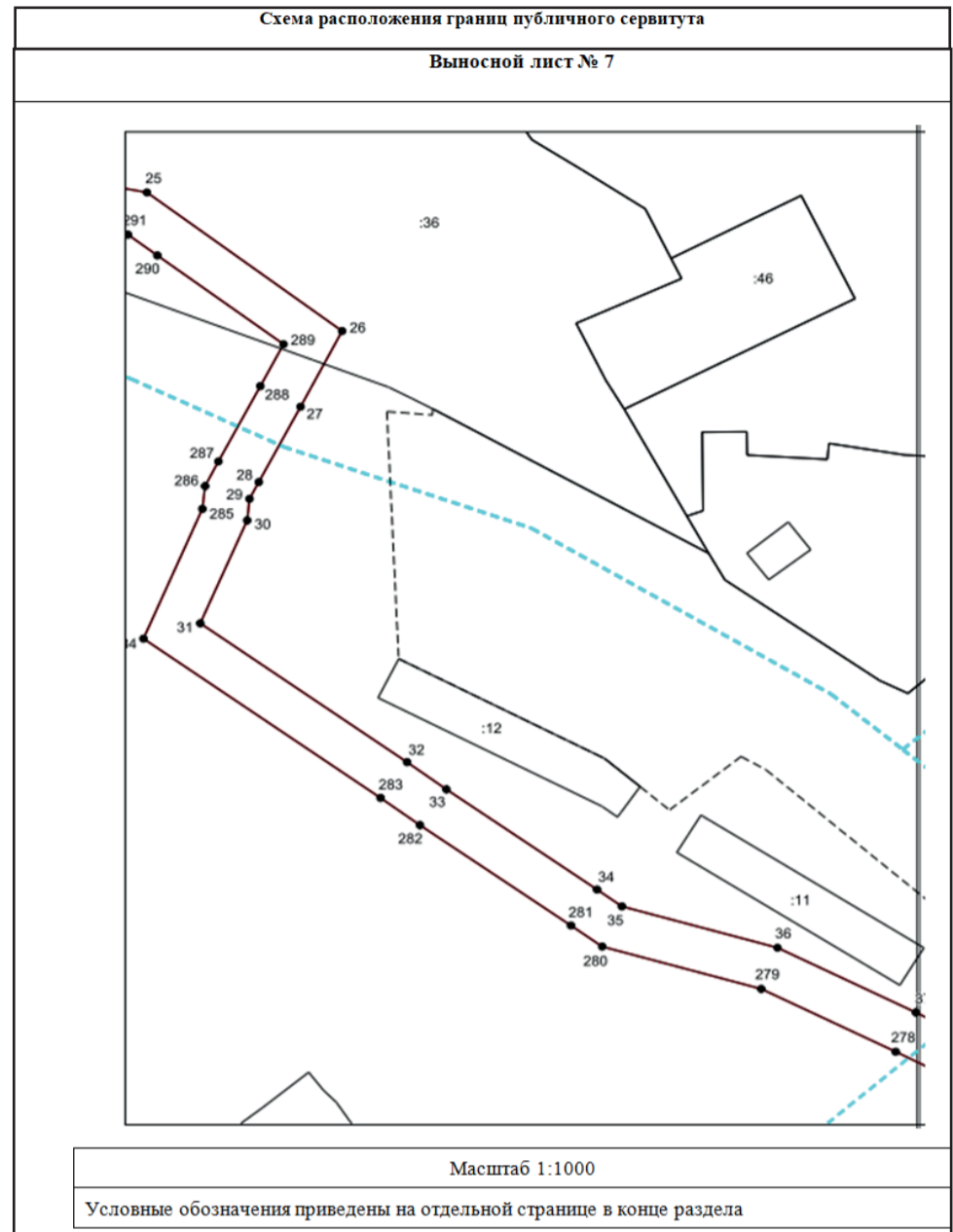
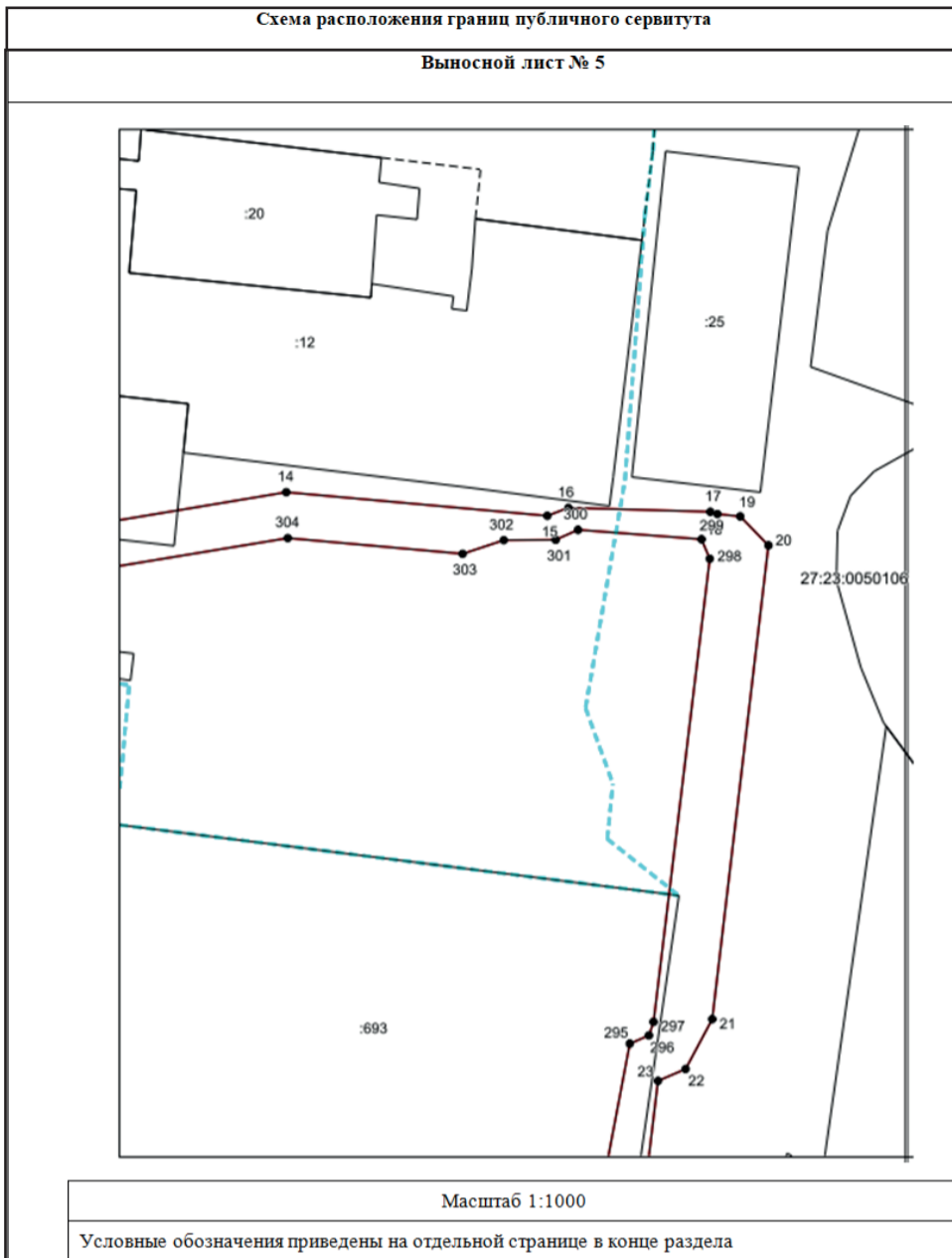
Раздел 2					
Описания границ публичного сервитута					
1. Система координат МСК-27, зона 3					
2. Сведения о характерных точках границ объекта					
Обозначение характерных точек границ	Координаты, м		Метод определения координат характерной точки	Средняя квадратическая погрешность положения характерной точки (М), м	Описание обозначения точки на местности (при наличии)
	Х	У			
1	2	3	4	5	6
1	454765.18	3177806.33	Картометрический метод	0.10	-
2	454732.27	3177863.92	Картометрический метод	0.10	-
3	454715.46	3178093.51	Картометрический метод	0.10	-
4	454775.19	3178113.14	Картометрический метод	0.10	-
5	454773.45	3178122.21	Картометрический метод	0.10	-
6	454772.92	3178127.63	Картометрический метод	0.10	-
7	454772.56	3178130.11	Картометрический метод	0.10	-
8	454769.95	3178191.45	Картометрический метод	0.10	-
9	454770.00	3178191.53	Картометрический метод	0.10	-
10	454805.05	3178217.90	Картометрический метод	0.10	-
11	454828.21	3178235.32	Картометрический метод	0.10	-
12	454831.68	3178240.60	Картометрический метод	0.10	-
13	454838.05	3178329.18	Картометрический метод	0.10	-
14	454858.69	3178385.75	Картометрический метод	0.10	-
15	454885.64	3178464.69	Картометрический метод	0.10	-
16	454906.14	3178565.33	Картометрический метод	0.10	-
17	454925.84	3178609.48	Картометрический метод	0.10	-
18	454902.19	3178661.67	Картометрический метод	0.10	-
19	454838.35	3178689.89	Картометрический метод	0.10	-
20	454790.16	3178703.75	Картометрический метод	0.10	-
21	454772.74	3178721.03	Картометрический метод	0.10	-
22	454788.46	3178774.41	Картометрический метод	0.10	-
23	454795.56	3178802.96	Картометрический метод	0.10	-
24	454808.88	3178840.36	Картометрический метод	0.10	-
25	454813.67	3178858.83	Картометрический метод	0.10	-
26	454816.93	3178872.15	Картометрический метод	0.10	-
27	454842.13	3179023.78	Картометрический метод	0.10	-
28	454836.93	3179081.42	Картометрический метод	0.10	-
29	454838.73	3179086.06	Картометрический метод	0.10	-
30	454837.83	3179117.39	Картометрический метод	0.10	-
31	454837.33	3179118.95	Картометрический метод	0.10	-
32	454836.83	3179123.98	Картометрический метод	0.10	-
33	454830.41	3179130.23	Картометрический метод	0.10	-
34	454725.92	3179117.83	Картометрический метод	0.10	-
35	454714.88	3179111.91	Картометрический метод	0.10	-
36	454712.26	3179105.83	Картометрический метод	0.10	-
37	454683.86	3179102.41	Картометрический метод	0.10	-
38	454675.55	3179147.72	Картометрический метод	0.10	-
39	454643.90	3179190.45	Картометрический метод	0.10	-
40	454626.63	3179181.38	Картометрический метод	0.10	-
41	454609.45	3179172.20	Картометрический метод	0.10	-
42	454605.59	3179170.18	Картометрический метод	0.10	-
43	454600.70	3179169.67	Картометрический метод	0.10	-
44	454577.19	3179159.38	Картометрический метод	0.10	-
45	454545.47	3179204.70	Картометрический метод	0.10	-

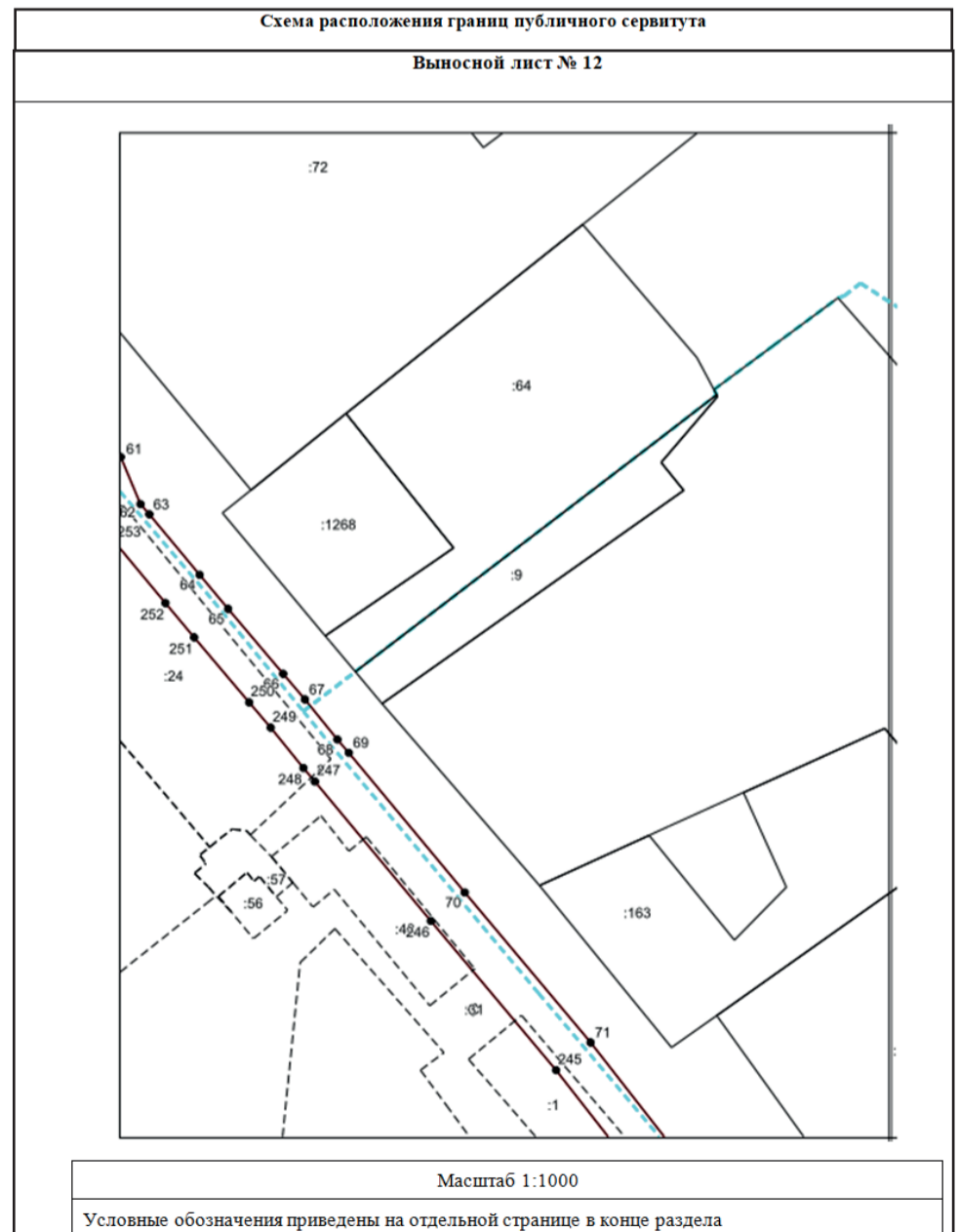
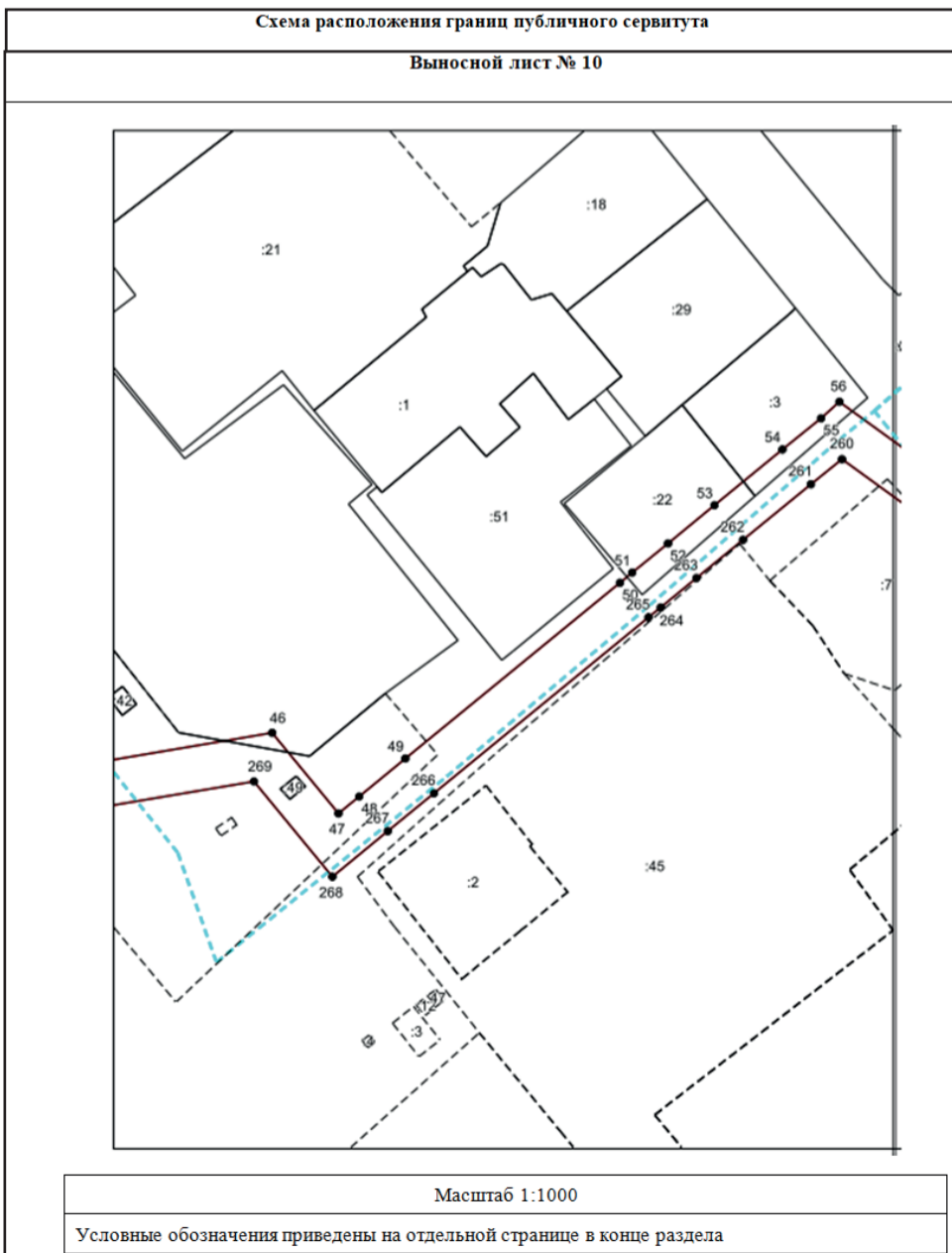
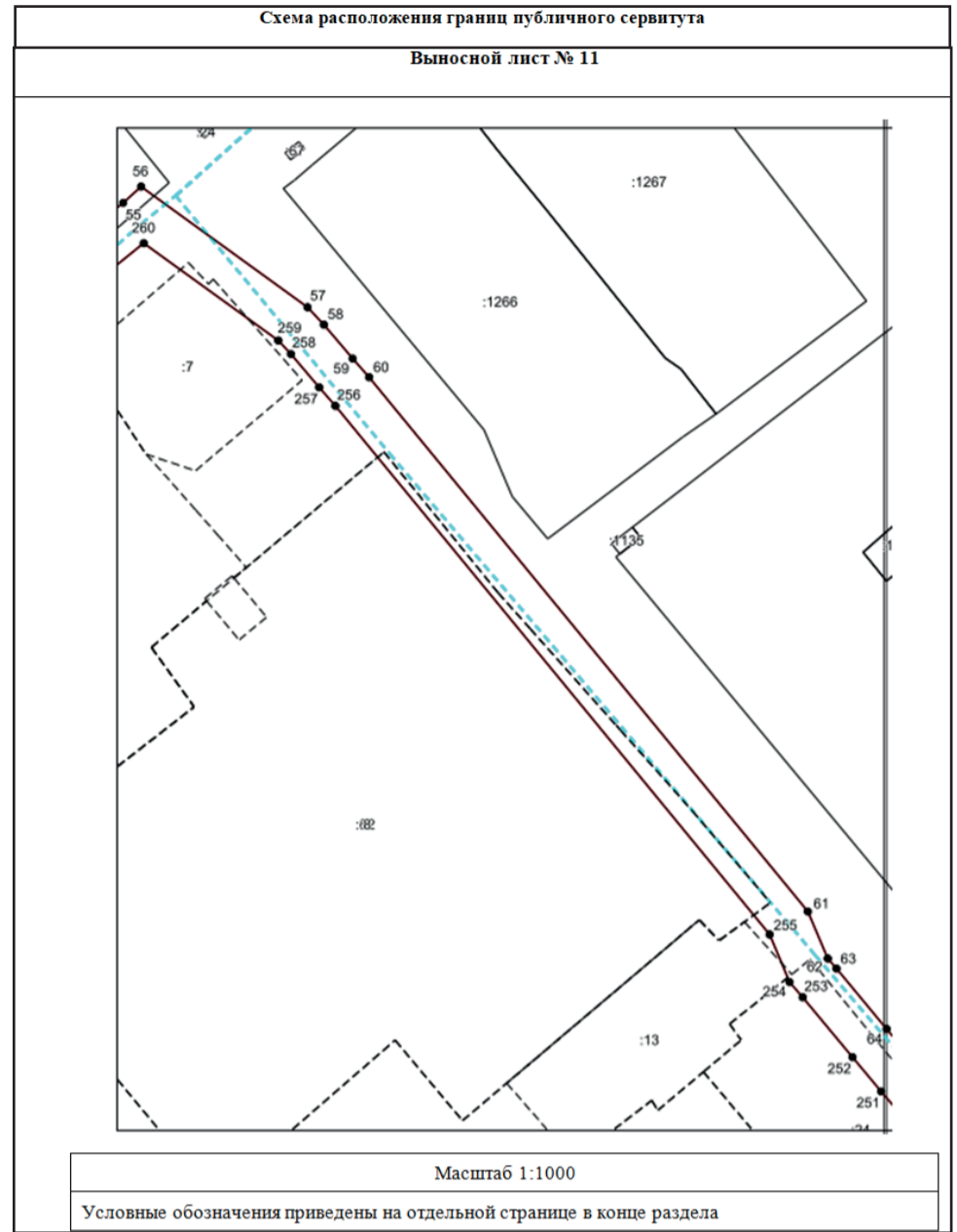
46	454539.25	3179213.31	Картометрический метод	0.10	-
47	454516.39	3179246.28	Картометрический метод	0.10	-
48	454512.54	3179251.78	Картометрический метод	0.10	-
49	454503.10	3179285.85	Картометрический метод	0.10	-
50	454488.33	3179316.15	Картометрический метод	0.10	-
51	454481.65	3179329.55	Картометрический метод	0.10	-
52	454504.44	3179355.65	Картометрический метод	0.10	-
53	454435.90	3179405.80	Картометрический метод	0.10	-
54	454369.49	3179461.00	Картометрический метод	0.10	-
55	454307.52	3179510.03	Картометрический метод	0.10	-
56	454250.17	3179553.04	Картометрический метод	0.10	-
57	454238.57	3179561.80	Картометрический метод	0.10	-
58	454202.47	3179598.60	Картометрический метод	0.10	-
59	454210.56	3179646.25	Картометрический метод	0.10	-
60	454192.58	3179661.01	Картометрический метод	0.10	-
61	454196.38	3179665.64	Картометрический метод	0.10	-
62	454204.82	3179675.92	Картометрический метод	0.10	-
63	454243.96	3179723.63	Картометрический метод	0.10	-
64	454246.19	3179726.34	Картометрический метод	0.10	-
65	454252.73	3179734.31	Картометрический метод	0.10	-
66	454261.23	3179744.66	Картометрический метод	0.10	-
67	454273.64	3179759.78	Картометрический метод	0.10	-
68	454280.56	3179768.34	Картометрический метод	0.10	-
69	454284.24	3179772.40	Картометрический метод	0.10	-
70	454256.98	3179810.03	Картометрический метод	0.10	-
71	454253.05	3179813.72	Картометрический метод	0.10	-
72	454245.38	3179820.24	Картометрический метод	0.10	-
73	454241.13	3179823.96	Картометрический метод	0.10	-
74	454120.32	3179923.18	Картометрический метод	0.10	-
75	454109.71	3179927.64	Картометрический метод	0.10	-
76	454107.40	3179929.63	Картометрический метод	0.10	-
77	454093.78	3179940.94	Картометрический метод	0.10	-
78	454086.07	3179947.39	Картометрический метод	0.10	-
79	454071.45	3179959.78	Картометрический метод	0.10	-
80	454065.66	3179964.69	Картометрический метод	0.10	-
81	454056.61	3179972.03	Картометрический метод	0.10	-
82	454053.61	3179974.61	Картометрический метод	0.10	-
83	454022.11	3180000.78	Картометрический метод	0.10	-
84	453988.31	3180029.14	Картометрический метод	0.10	-
85	453962.72	3180049.12	Картометрический метод	0.10	-
86	453911.21	3180035.65	Картометрический метод	0.10	-
87	453906.74	3180039.99	Картометрический метод	0.10	-
88	453903.21	3180044.44	Картометрический метод	0.10	-
89	453901.85	3180046.06	Картометрический метод	0.10	-
90	453868.96	3180085.31	Картометрический метод	0.10	-
91	453814.44	3180138.61	Картометрический метод	0.10	-
92	453810.59	3180157.38	Картометрический метод	0.10	-
93	453808.72	3180166.49	Картометрический метод	0.10	-
94	453784.03	3180189.98	Картометрический метод	0.10	-
95	453729.43	3180238.48	Картометрический метод	0.10	-
96	453749.03	3180276.00	Картометрический метод	0.10	-
97	453662.44	3180346.28	Картометрический метод	0.10	-
98	453651.53	3180355.02	Картометрический метод	0.10	-
99	453639.10	3180365.02	Картометрический метод	0.10	-
100	453620.24	3180379.93	Картометрический метод	0.10	-
101	453611.47	3180386.77	Картометрический метод	0.10	-
102	453608.66	3180388.78	Картометрический метод	0.10	-
103	453605.03	3180388.70	Картометрический метод	0.10	-
104	453518.43	3180466.47	Картометрический метод	0.10	-
105	453511.46	3180539.16	Картометрический метод	0.10	-
106	453506.55	3180614.25	Картометрический метод	0.10	-
107	453278.44	3180845.10	Картометрический метод	0.10	-
108	453238.91	3180873.57	Картометрический метод	0.10	-
109	453138.13	3180956.04	Картометрический метод	0.10	-
110	453027.16	3181032.48	Картометрический метод	0.10	-
111	452968.77	3181056.62	Картометрический метод	0.10	-
112	452933.28	3181074.97	Картометрический метод	0.10	-
113	452905.92	3181092.35	Картометрический метод	0.10	-
114	452882.90	3181106.47	Картометрический метод	0.10	-
115	452820.87	3181137.70	Картометрический метод	0.10	-
116	452770.20	3181158.91	Картометрический метод	0.10	-
117	452730.17	3181180.86	Картометрический метод	0.10	-
118	452688.68	3181189.61	Картометрический метод	0.10	-
119	452656.68	3181193.98	Картометрический метод	0.10	-
120	452578.28	3181189.88	Картометрический метод	0.10	-
121	452502.04	3181202.66	Картометрический метод	0.10	-
122	452490.54	3181340.66	Картометрический метод	0.10	-
123	452271.31	3181387.30	Картометрический метод	0.10	-
124	452202.92	3181404.76	Картометрический метод	0.10	-
125	452150.58	3181418.29	Картометрический метод	0.10	-


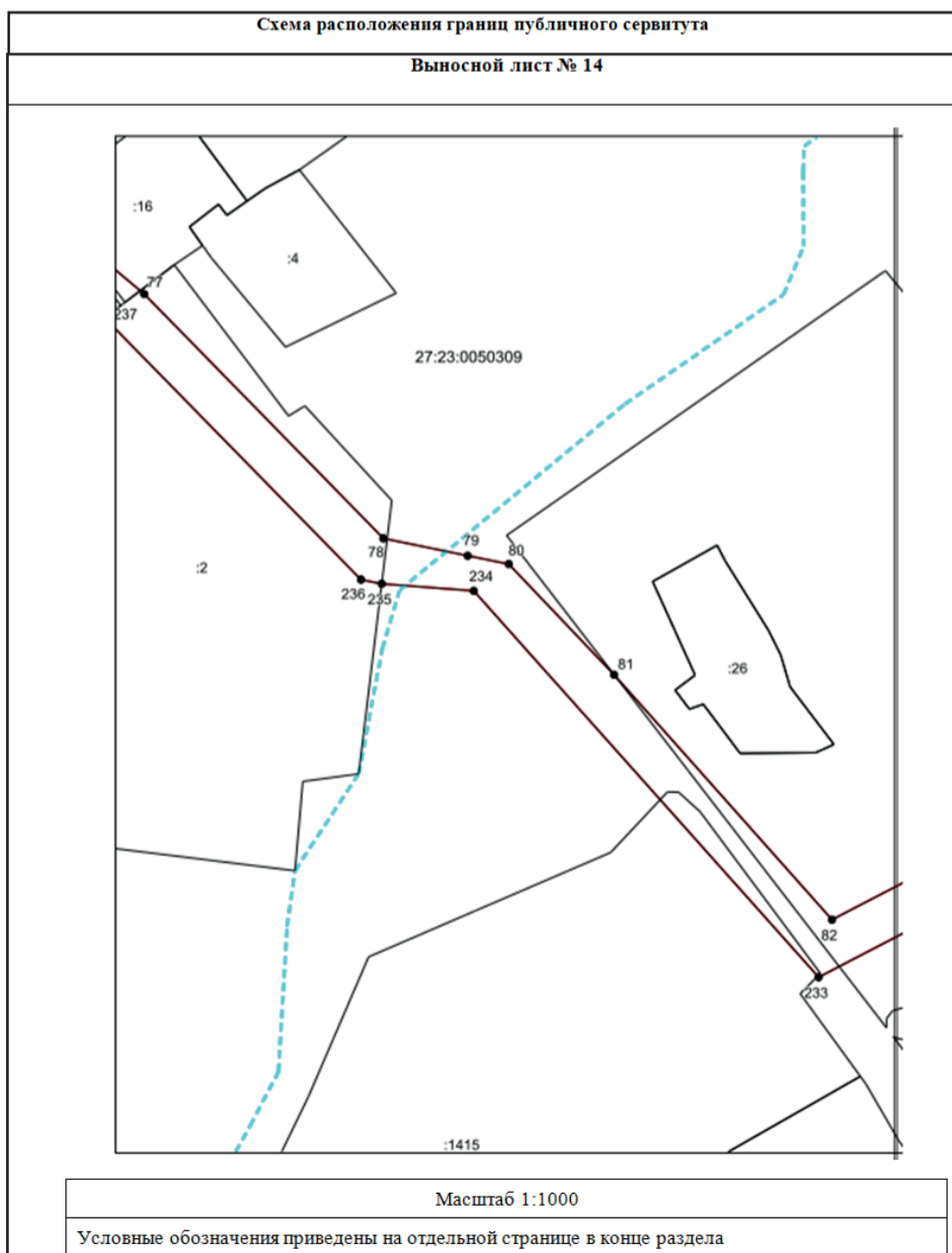
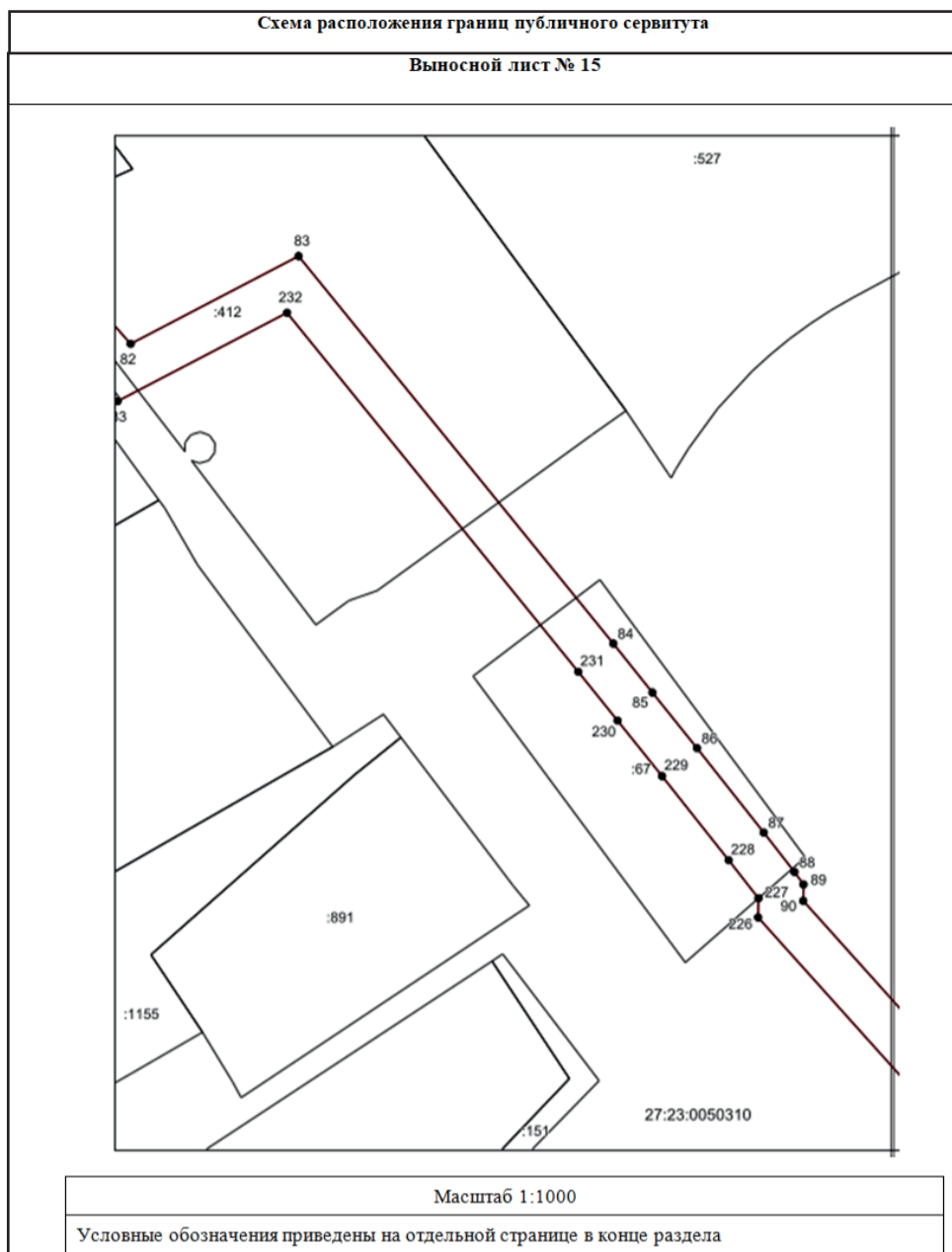
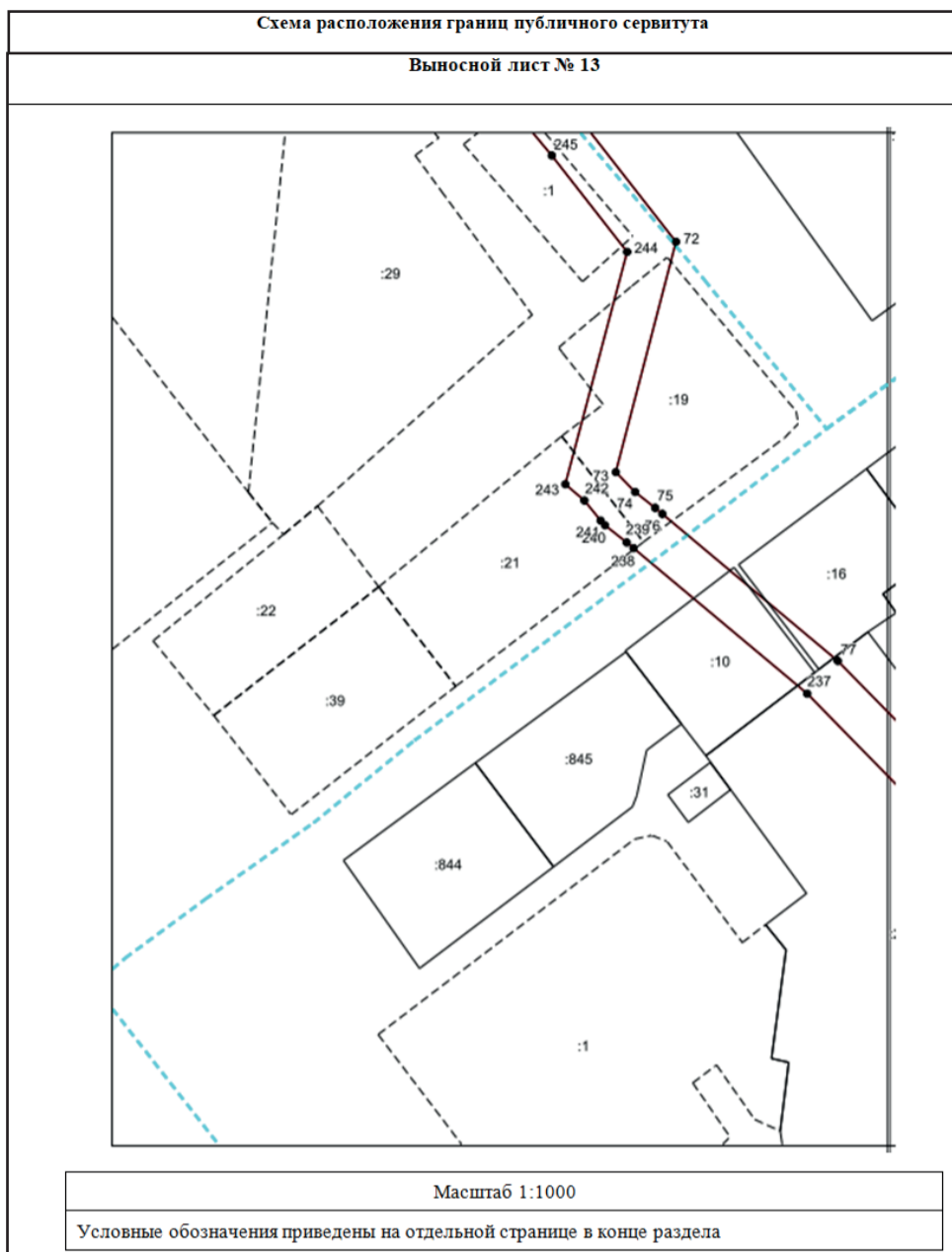
126	452049.36	3181448.57	Картометрический метод	0.10	-
127	451982.01	3181466.33	Картометрический метод	0.10	-
128	451945.27	3181477.32	Картометрический метод	0.10	-
129	451910.20	3181492.16	Картометрический метод	0.10	-
130	451805.87	3181516.56	Картометрический метод	0.10	-
131	451793.72	3181501.16	Картометрический метод	0.10	-
132	451785.30	3181478.86	Картометрический метод	0.10	-
133	451772.75	3181478.28	Картометрический метод	0.10	-
134	451709.53	3181497.31	Картометрический метод	0.10	-
135	451671.39	3181513.46	Картометрический метод	0.10	-
136	451533.92	3181563.83	Картометрический метод	0.10	-
137	451513.74	3181570.24	Картометрический метод	0.10	-
138	451467.64	3181578.36	Картометрический метод	0.10	-
139	451283.93	3181577.50	Картометрический метод	0.10	-
140	451266.34	3181592.99	Картометрический метод	0.10	-
141	451258.91	3181592.80	Картометрический метод	0.10	-
142	451252.78	3181591.65	Картометрический метод	0.10	-
143	451115.70	3181596.70	Картометрический метод	0.10	-
144	451112.20	3181595.95	Картометрический метод	0.10	-
145	450968.08	3181596.74	Картометрический метод	0.10	-
146	450963.10	3181595.89	Картометрический метод	0.10	-
147	450813.74	3181547.05	Картометрический метод	0.10	-
148	450811.16	3181545.75	Картометрический метод	0.10	-
149	450661.93	3181494.48	Картометрический метод	0.10	-
150	450655.42	3181508.13	Картометрический метод	0.10	-
151	450600.25	3181503.90	Картометрический метод	0.10	-
152	450508.76	3181479.17	Картометрический метод	0.10	-
153	450389.76	3181446.89	Картометрический метод	0.10	-
154	450224.92	3181406.02	Картометрический метод	0.10	-
155	450222.86	3181405.65	Картометрический метод	0.10	-
156	450159.69	3181389.33	Картометрический метод	0.10	-
157	450140.70	3181370.49	Картометрический метод	0.10	-
158	449860.99	3181302.13	Картометрический метод	0.10	-
159	449855.37	3181300.88	Картометрический метод	0.10	-
160	449794.54	3181285.77	Картометрический метод	0.10	-
161	449789.97	3181284.52	Картометрический метод	0.10	-
162	449739.52	3181270.09	Картометрический метод	0.10	-
163	449739.04	3181270.05	Картометрический метод	0.10	-
164	449731.99	3181293.01	Картометрический метод	0.10	-
165	449726.74	3181292.63	Картометрический метод	0.10	-
166	449726.27	3181293.86	Картометрический метод	0.10	-
167	449725.03	3181298.38	Картометрический метод	0.10	-
168	449653.93	3181536.43	Картометрический метод	0.10	-
169	449644.35	3181533.57	Картометрический метод	0.10	-
170	449715.42	3181295.62	Картометрический метод	0.10	-
171	449716.75	3181290.76	Картометрический метод	0.10	-
172	449720.02	3181282.11	Картометрический метод	0.10	-
173	449724.77	3181282.46	Картометрический метод	0.10	-
174	449731.82	3181259.51	Картометрический метод	0.10	-
175	449741.27	3181260.19	Картометрический метод	0.10	-
176	449792.67	3181274.89	Картометрический метод	0.10	-
177	449797.06	3181276.10	Картометрический метод	0.10	-
178	449857.66	3181291.14	Картометрический метод	0.10	-
179	449863.26	3181292.39	Картометрический метод	0.10	-
180	450144.43	3181361.11	Картометрический метод	0.10	-
181	450145.80	3181361.47	Картометрический метод	0.10	-
182	450164.81	3181380.33	Картометрический метод	0.10	-
183	450225.01	3181395.87	Картометрический метод	0.10	-
184	450227.02	3181396.24	Картометрический метод	0.10	-
185	450392.27	3181437.21	Картометрический метод	0.10	-
186	450511.37	3181469.51	Картометрический метод	0.10	-
187	450601.96	3181494.00	Картометрический метод	0.10	-
188	450649.34	3181497.64	Картометрический метод	0.10	-
189	450656.75	3181482.12	Картометрический метод	0.10	-
190	450815.04	3181536.51	Картометрический метод	0.10	-
191	450817.56	3181537.78	Картометрический метод	0.10	-
192	450965.51	3181586.15	Картометрический метод	0.10	-
193	450968.89	3181586.73	Картометрический метод	0.10	-
194	451113.24	3181585.94	Картометрический метод	0.10	-
195	451116.59	3181586.66	Картометрический метод	0.10	-
196	451253.52	3181581.62	Картометрический метод	0.10	-
197	451259.96	3181582.82	Картометрический метод	0.10	-
198	451262.68	3181582.89	Картометрический метод	0.10	-
199	451280.17	3181567.49	Картометрический метод	0.10	-
200	451466.79	3181568.35	Картометрический метод	0.10	-
201	451511.34	3181560.51	Картометрический метод	0.10	-
202	451530.68	3181554.36	Картометрический метод	0.10	-
203	451667.72	3181504.15	Картометрический метод	0.10	-
204	451706.13	3181487.90	Картометрический метод	0.10	-
205	451771.50	3181468.21	Картометрический метод	0.10	-

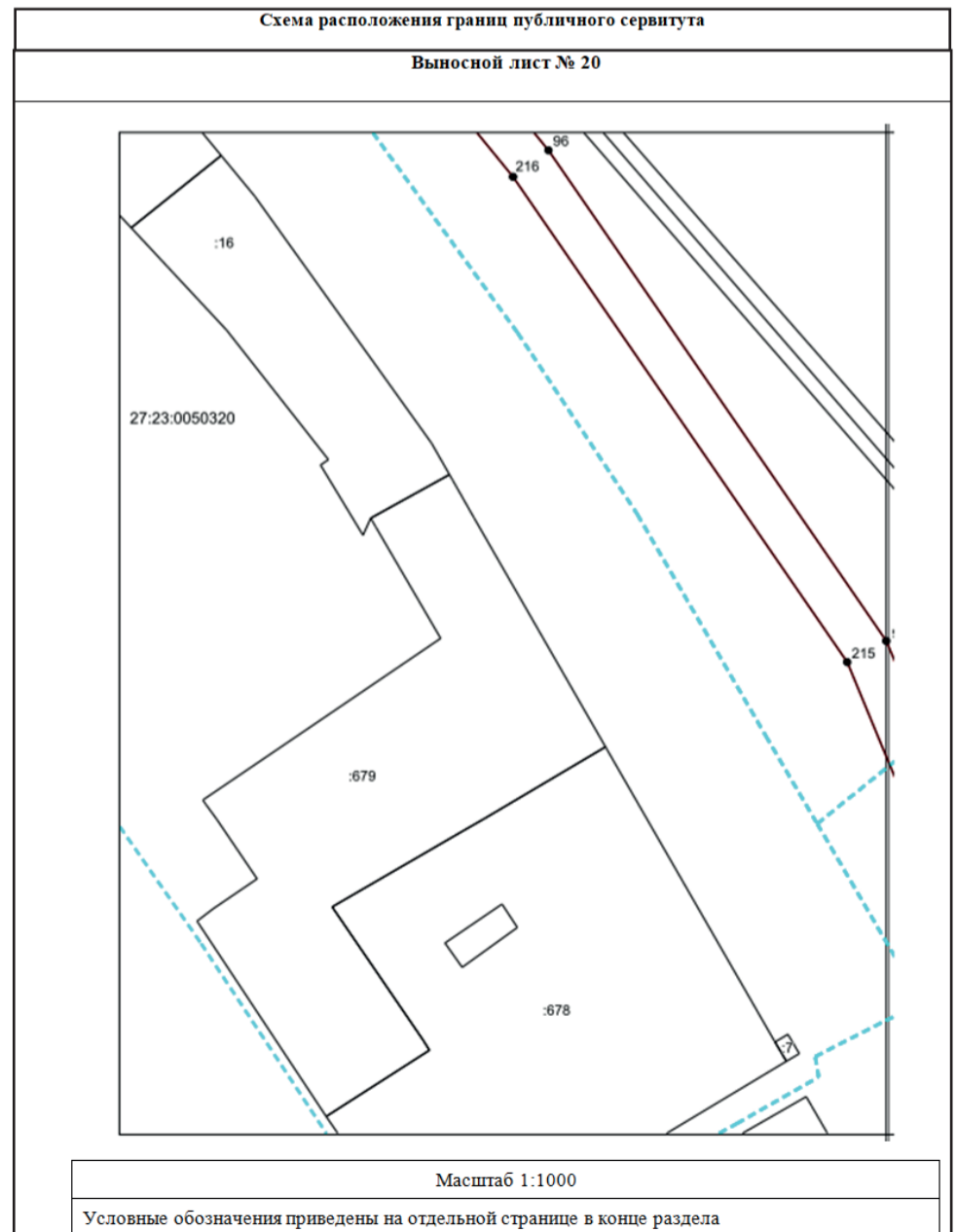
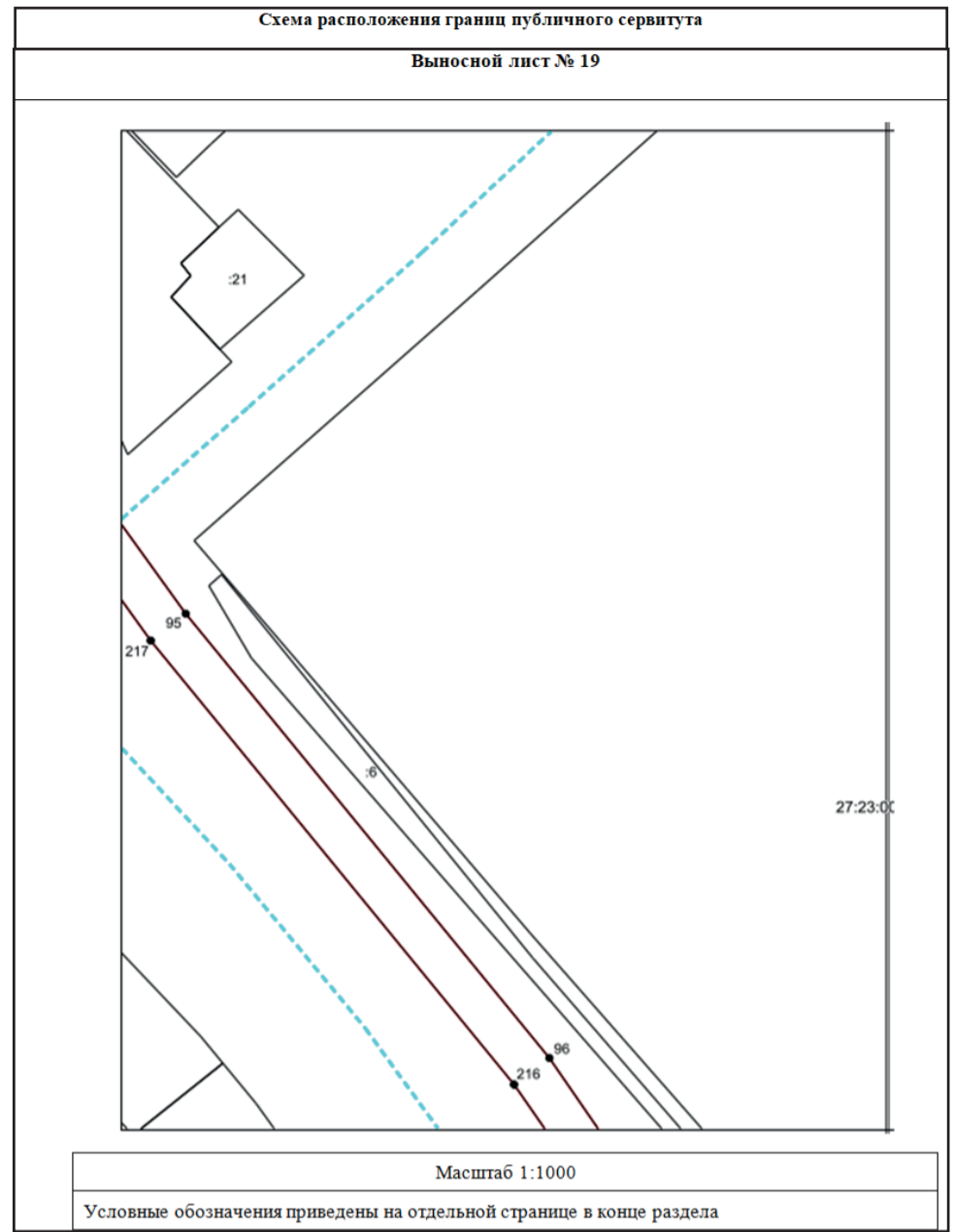
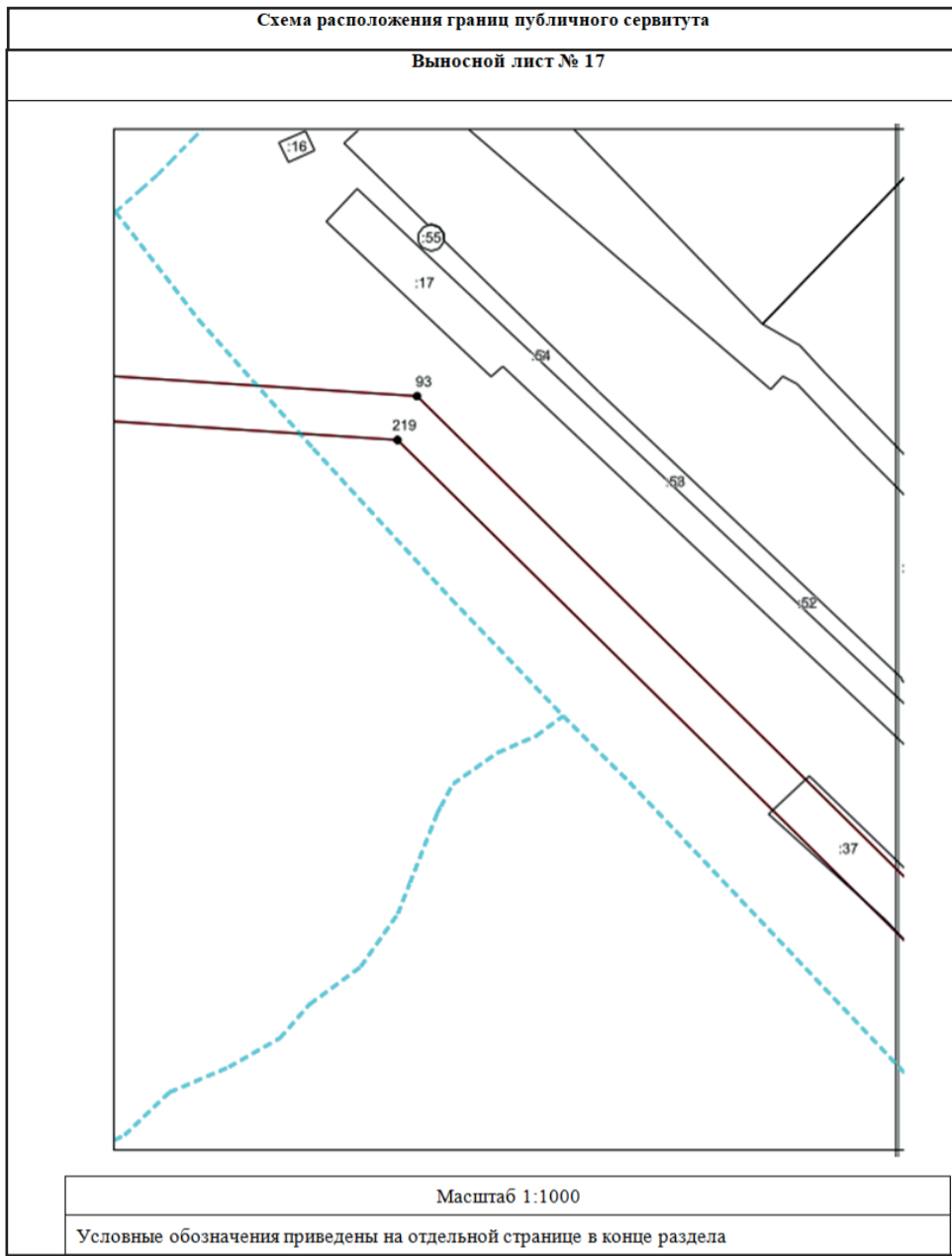
206	451792.33	3181469.17	Картометрический метод	0.10	-
207	451802.53	3181496.18	Картометрический метод	0.10	-
208	451809.78	3181505.38	Картометрический метод	0.10	-
209	451907.09	3181482.62	Картометрический метод	0.10	-
210	451941.88	3181467.89	Картометрический метод	0.10	-
211	451979.30	3181456.70	Картометрический метод	0.10	-
212	452046.65	3181438.94	Картометрический метод	0.10	-
213	452147.89	3181408.66	Картометрический метод	0.10	-
214	452200.43	3181395.08	Картометрический метод	0.10	-
215	452269.03	3181377.56	Картометрический метод	0.10	-
216	452481.19	3181332.42	Картометрический метод	0.10	-
217	452492.72	3181194.08	Картометрический метод	0.10	-
218	452577.70	3181179.83	Картометрический метод	0.10	-
219	452656.26	3181183.94	Картометрический метод	0.10	-
220	452686.97	3181179.75	Картометрический метод	0.10	-
221	452726.66	3181171.38	Картометрический метод	0.10	-
222	452765.86	3181149.89	Картометрический метод	0.10	-
223	452816.68	3181128.61	Картометрический метод	0.10	-
224	452878.03	3181097.73	Картометрический метод	0.10	-
225	452900.63	3181083.87	Картометрический метод	0.10	-
226	452928.30	3181066.30	Картометрический метод	0.10	-
227	452964.55	3181047.54	Картометрический метод	0.10	-
228	453022.36	3181023.65	Картометрический метод	0.10	-
229	453132.12	3180948.04	Картометрический метод	0.10	-
230	453232.82	3180865.63	Картометрический метод	0.10	-
231	453271.92	3180837.47	Картометрический метод	0.10	-
232	453496.82	3180609.88	Картометрический метод	0.10	-
233	453501.49	3180538.36	Картометрический метод	0.10	-
234	453503.81	3180514.19	Картометрический метод	0.10	-
235	453496.04	3180511.56	Картометрический метод	0.10	-
236	453499.23	3180502.09	Картометрический метод	0.10	-
237	453504.79	3180503.96	Картометрический метод	0.10	-
238	453508.85	3180461.63	Картометрический метод	0.10	-
239	453601.30	3180378.62	Картометрический метод	0.10	-
240	453605.55	3180378.71	Картометрический метод	0.10	-
241	453614.06	3180372.07	Картометрический метод	0.10	-
242	453632.86	3180357.20	Картометрический метод	0.10	-
243	453645.27	3180347.22	Картометрический метод	0.10	-
244	453656.16	3180338.49	Картометрический метод	0.10	-
245	453736.38	3180273.39	Картометрический метод	0.10	-
246	453716.60	3180235.52	Картометрический метод	0.10	-
247	453802.76	3180158.72	Картометрический метод	0.10	-
248	453804.32	3180138.22	Картометрический метод	0.10	-
249	453805.26	3180133.60	Картометрический метод	0.10	-
250	453861.61	3180078.51	Картометрический метод	0.10	-
251	453894.18	3180039.64	Картометрический метод	0.10	-
252	453895.46	3180038.12	Картометрический метод	0.10	-
253	453899.31	3180033.26	Картометрический метод	0.10	-
254	453900.36	3180032.25	Картометрический метод	0.10	-
255	453904.83	3180028.61	Картометрический метод	0.10	-
256	453908.50	3180024.34	Картометрический метод	0.10	-
257	453960.46	3180038.20	Картометрический метод	0.10	-
258	453982.02	3180021.36	Картометрический метод	0.10	-
259	454015.70	3179993.11	Картометрический метод	0.10	-
260	454047.15	3179966.97	Картометрический метод	0.10	-
261	454050.20	3179964.35	Картометрический метод	0.10	-
262	454059.27	3179956.99	Картометрический метод	0.10	-
263	454064.99	3179952.15	Картометрический метод	0.10	-
264	454079.63	3179939.74	Картометрический метод	0.10	-
265	454087.38	3179933.26	Картометрический метод	0.10	-
266	454100.94	3179921.99	Картометрический метод	0.10	-
267	454104.38	3179919.03	Картометрический метод	0.10	-
268	454115.11	3179914.53	Картометрический метод	0.10	-
269	454234.66	3179816.33	Картометрический метод	0.10	-
270	454238.84	3179812.66	Картометрический метод	0.10	-
271	454246.39	3179806.26	Картометрический метод	0.10	-
272	454249.44	3179803.40	Картометрический метод	0.10	-
273	454271.46	3179773.00	Картометрический метод	0.10	-
274	454265.88	3179766.10	Картометрический метод	0.10	-
275	454253.50	3179751.00	Картометрический метод	0.10	-
276	454245.00	3179740.65	Картометрический метод	0.10	-
277	454238.46	3179732.69	Картометрический метод	0.10	-
278	454236.23	3179729.97	Картометрический метод	0.10	-
279	454197.09	3179682.26	Картометрический метод	0.10	-
280	454188.65	3179671.98	Картометрический метод	0.10	-
281	454178.51	3179659.63	Картометрический метод	0.10	-
282	454199.73	3179642.20	Картометрический метод	0.10	-
283	454191.76	3179595.24	Картометрический метод	0.10	-
284	454231.95	3179554.27	Картометрический метод	0.10	-
285	454244.16	3179545.05	Картометрический метод	0.10	-

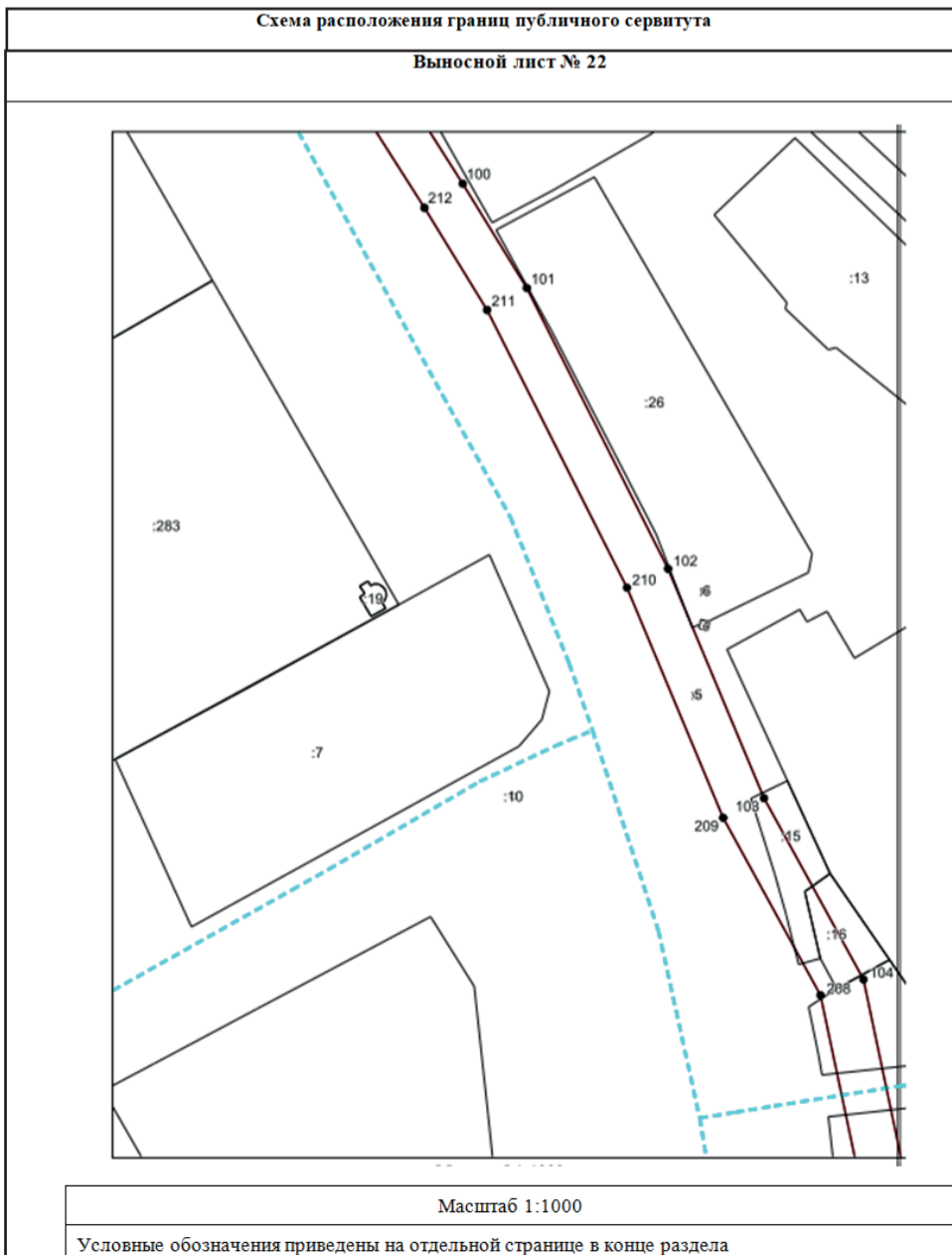
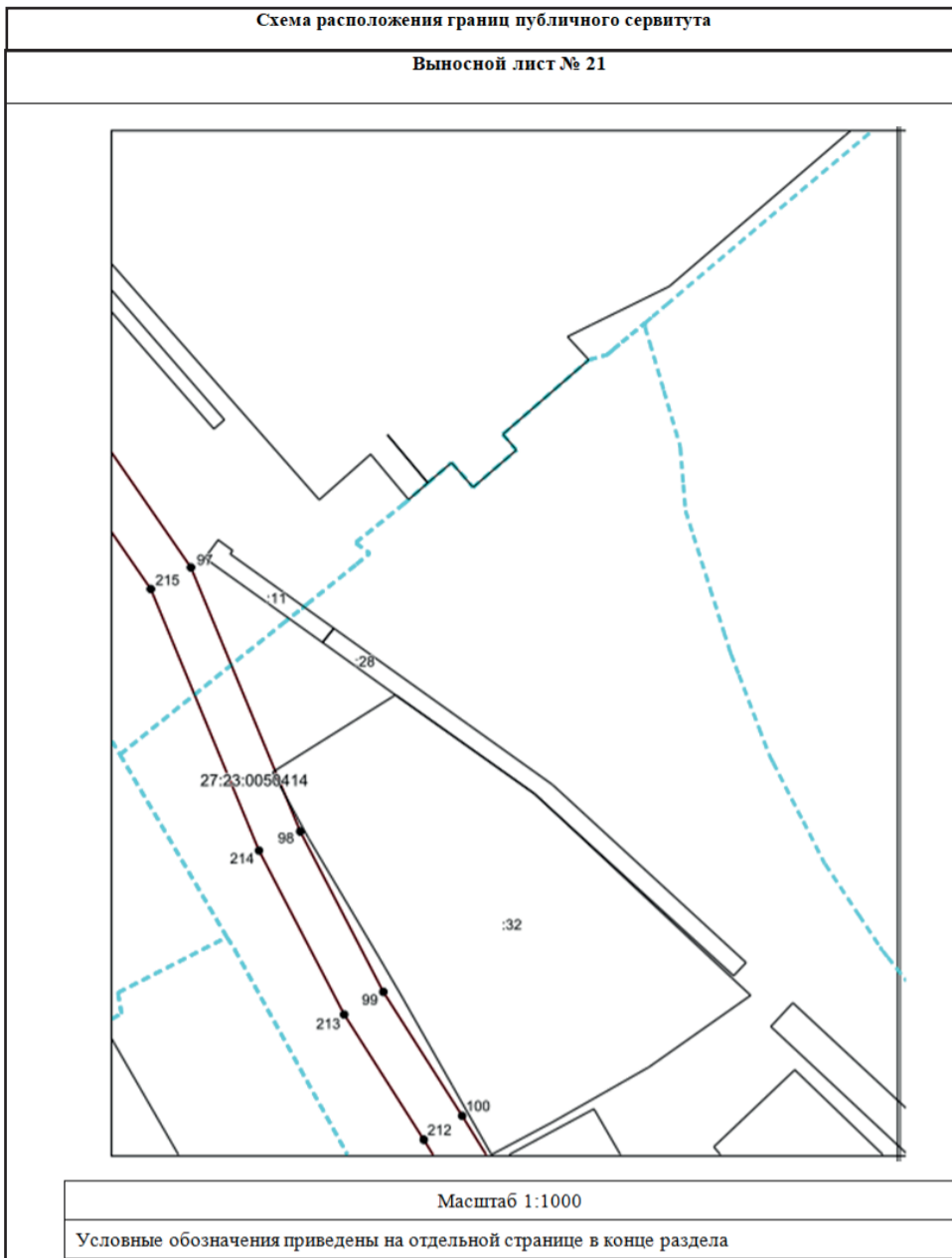












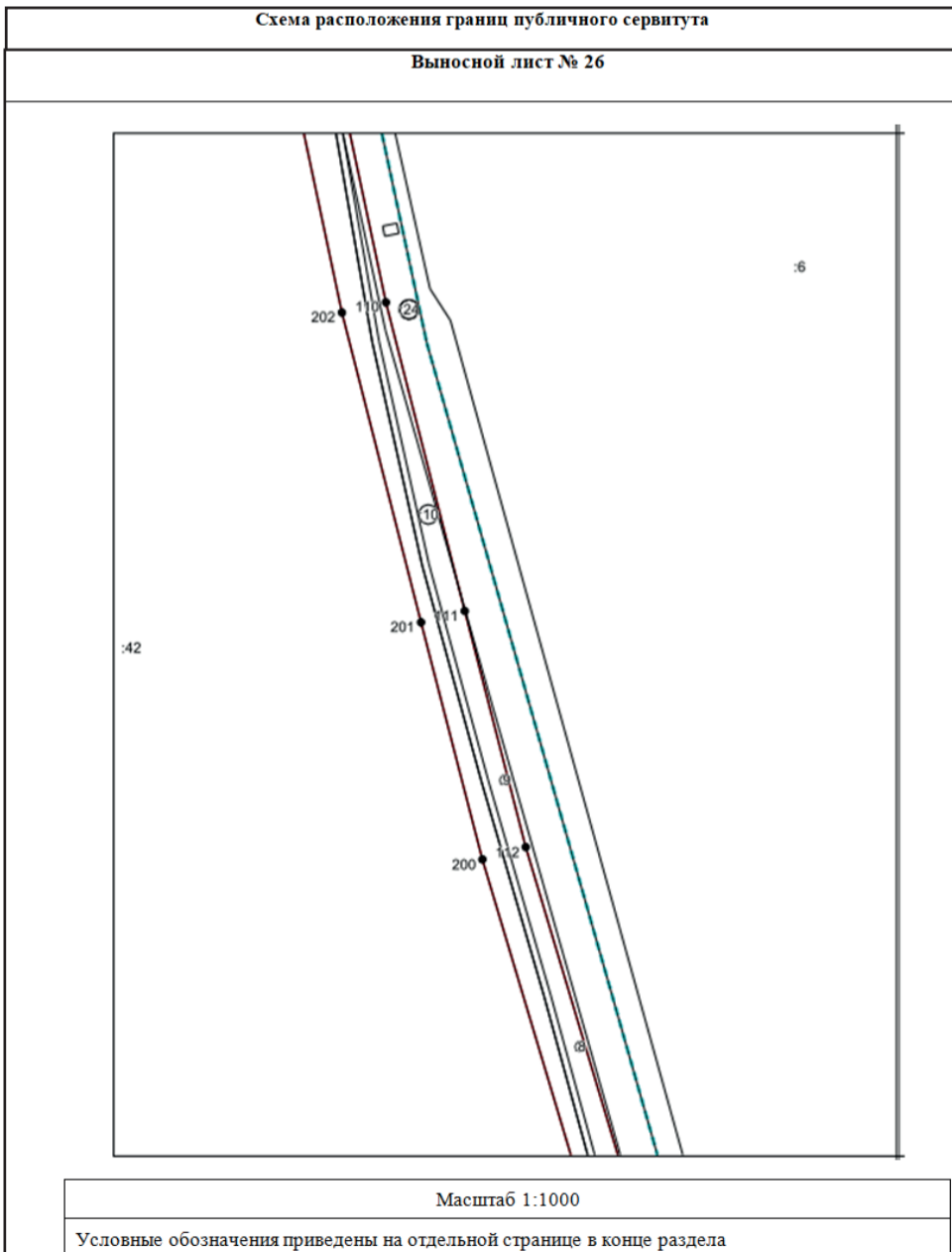
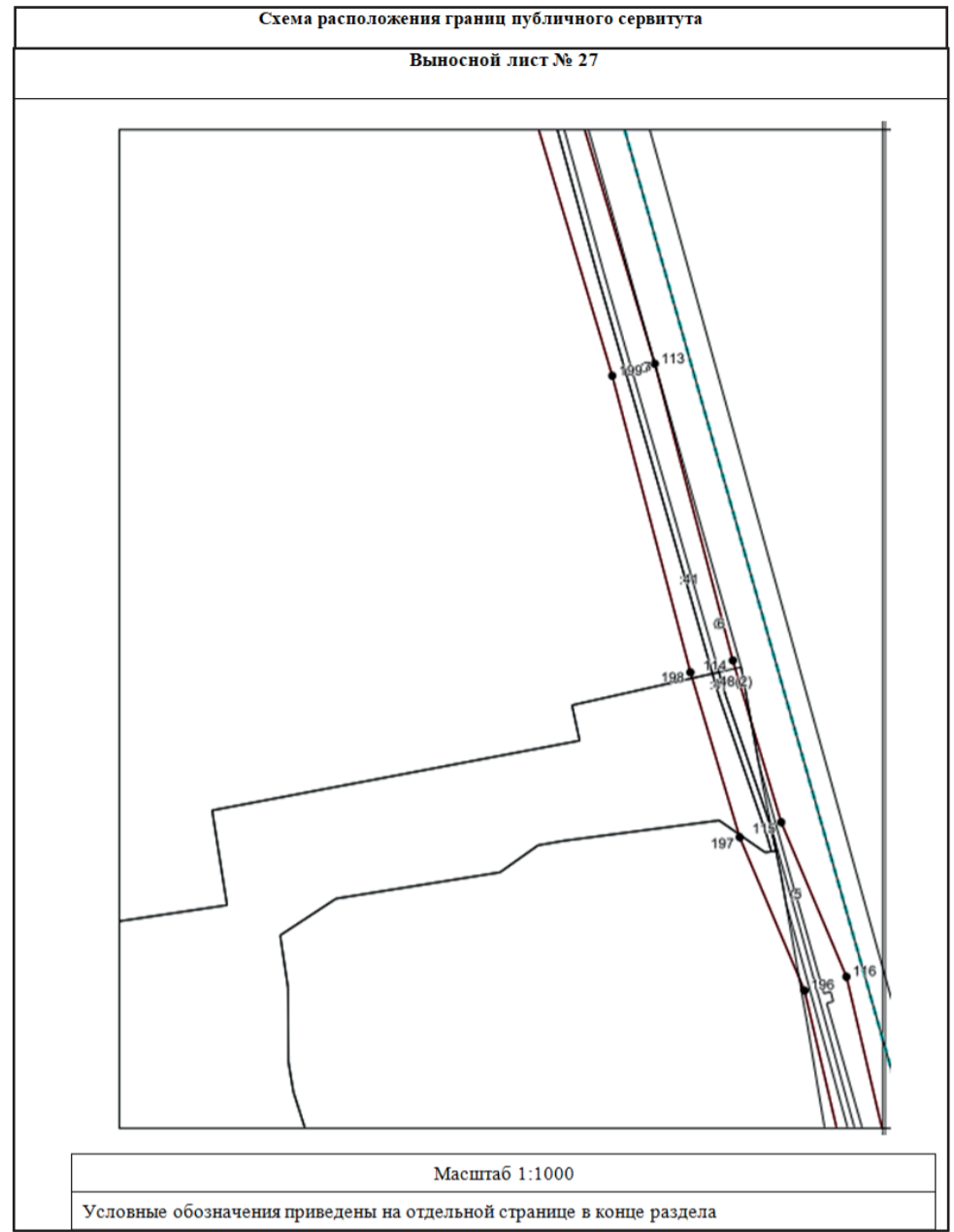
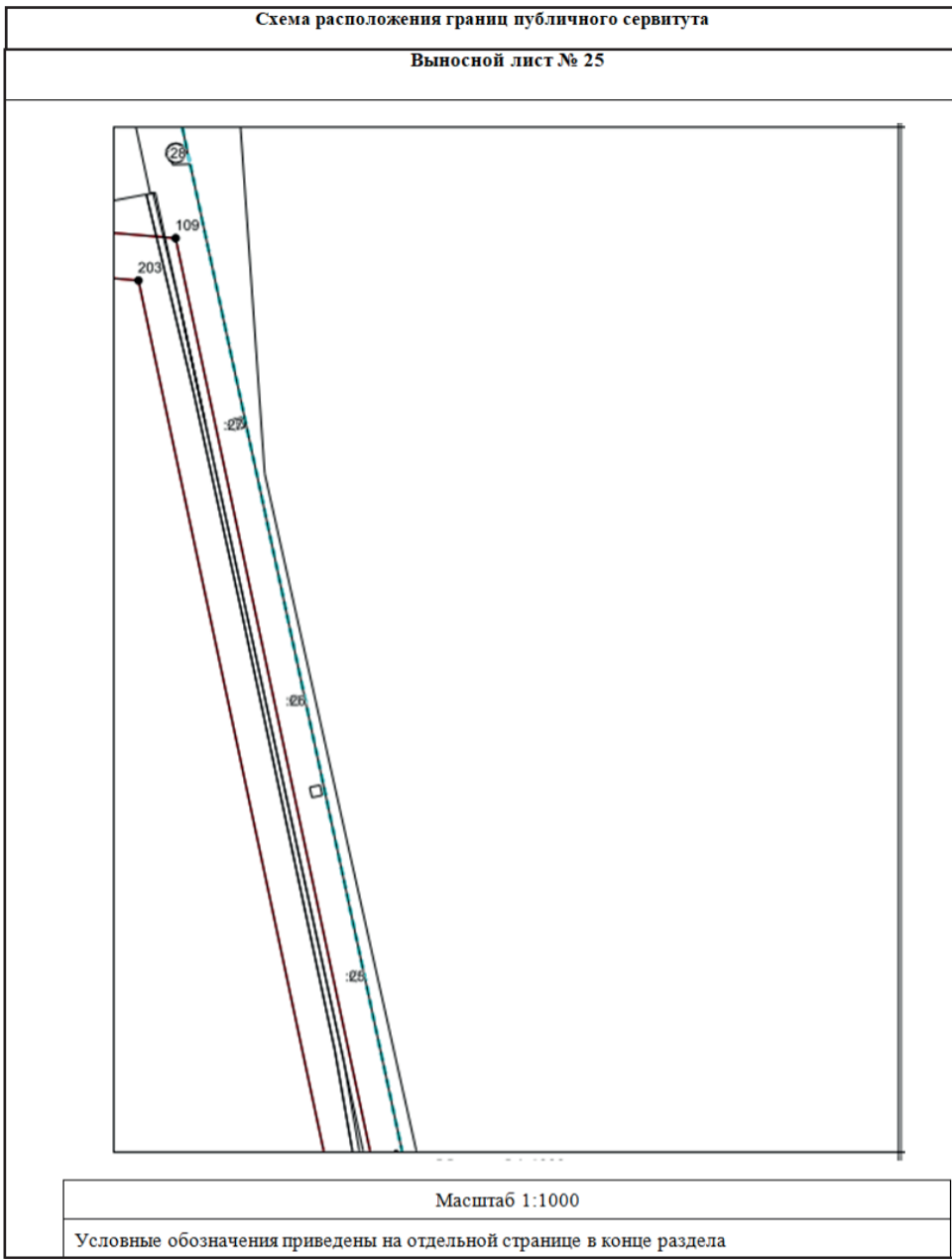
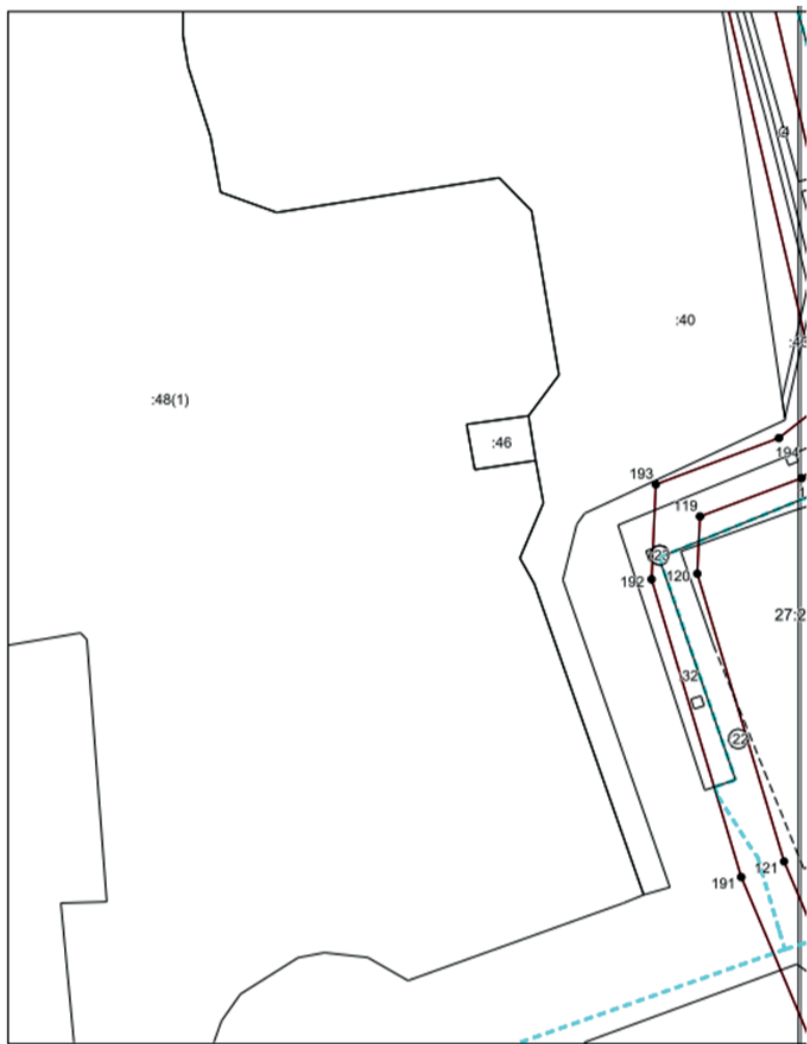


Схема расположения границ публичного сервитута

Выносной лист № 29

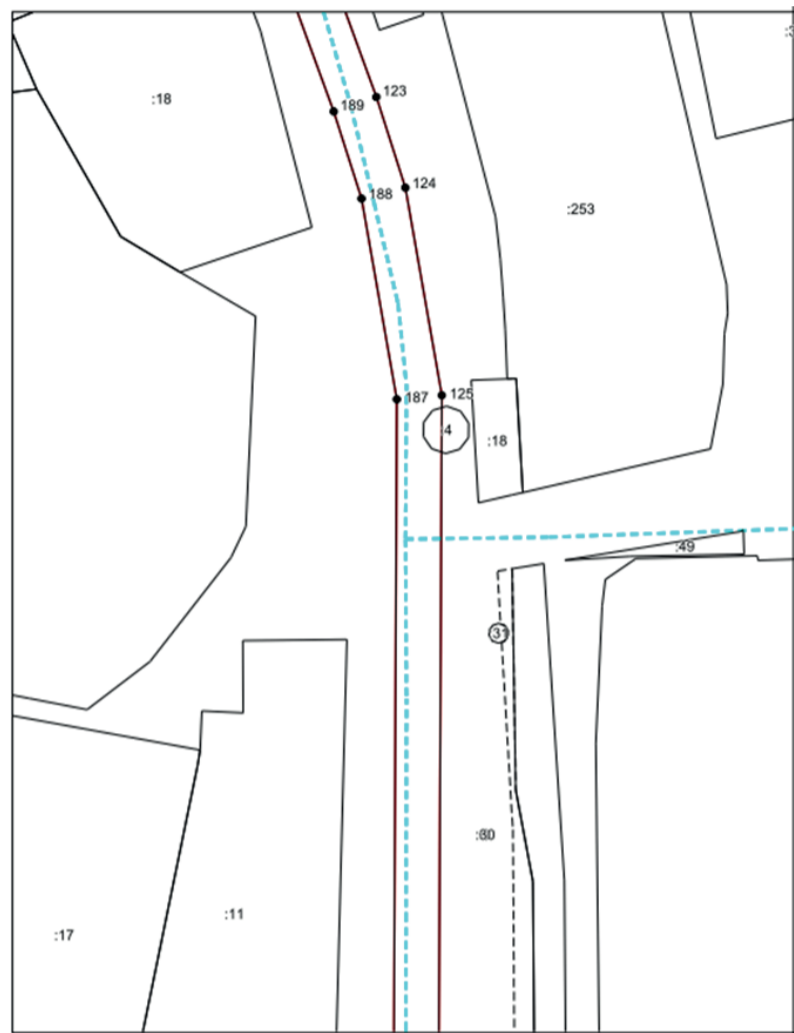


Масштаб 1:1000

Условные обозначения приведены на отдельной странице в конце раздела

Схема расположения границ публичного сервитута

Выносной лист № 31

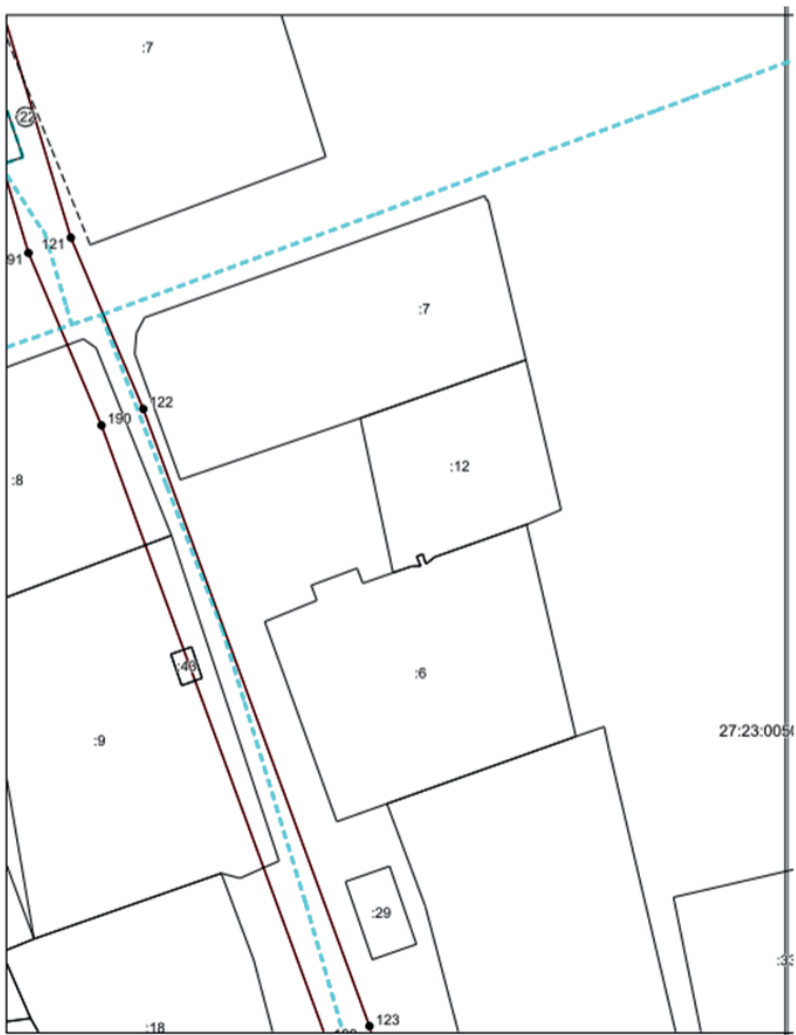


Масштаб 1:1000

Условные обозначения приведены на отдельной странице в конце раздела

Схема расположения границ публичного сервитута

Выносной лист № 30

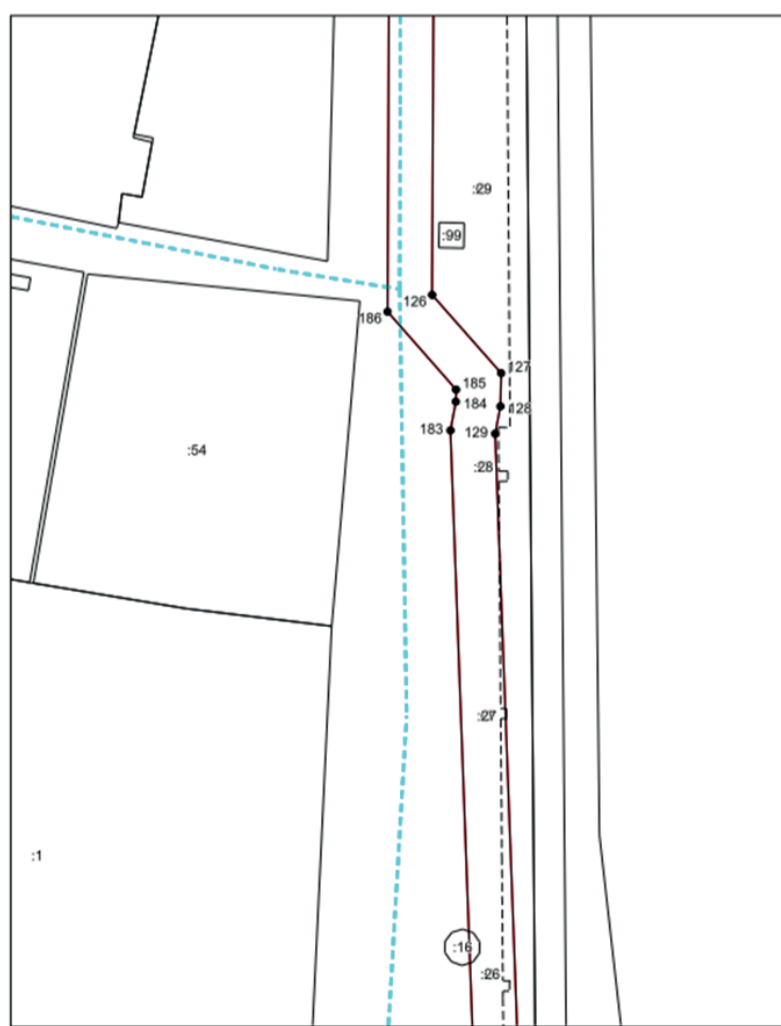


Масштаб 1:1000

Условные обозначения приведены на отдельной странице в конце раздела

Схема расположения границ публичного сервитута

Выносной лист № 32



Масштаб 1:1000

Условные обозначения приведены на отдельной странице в конце раздела

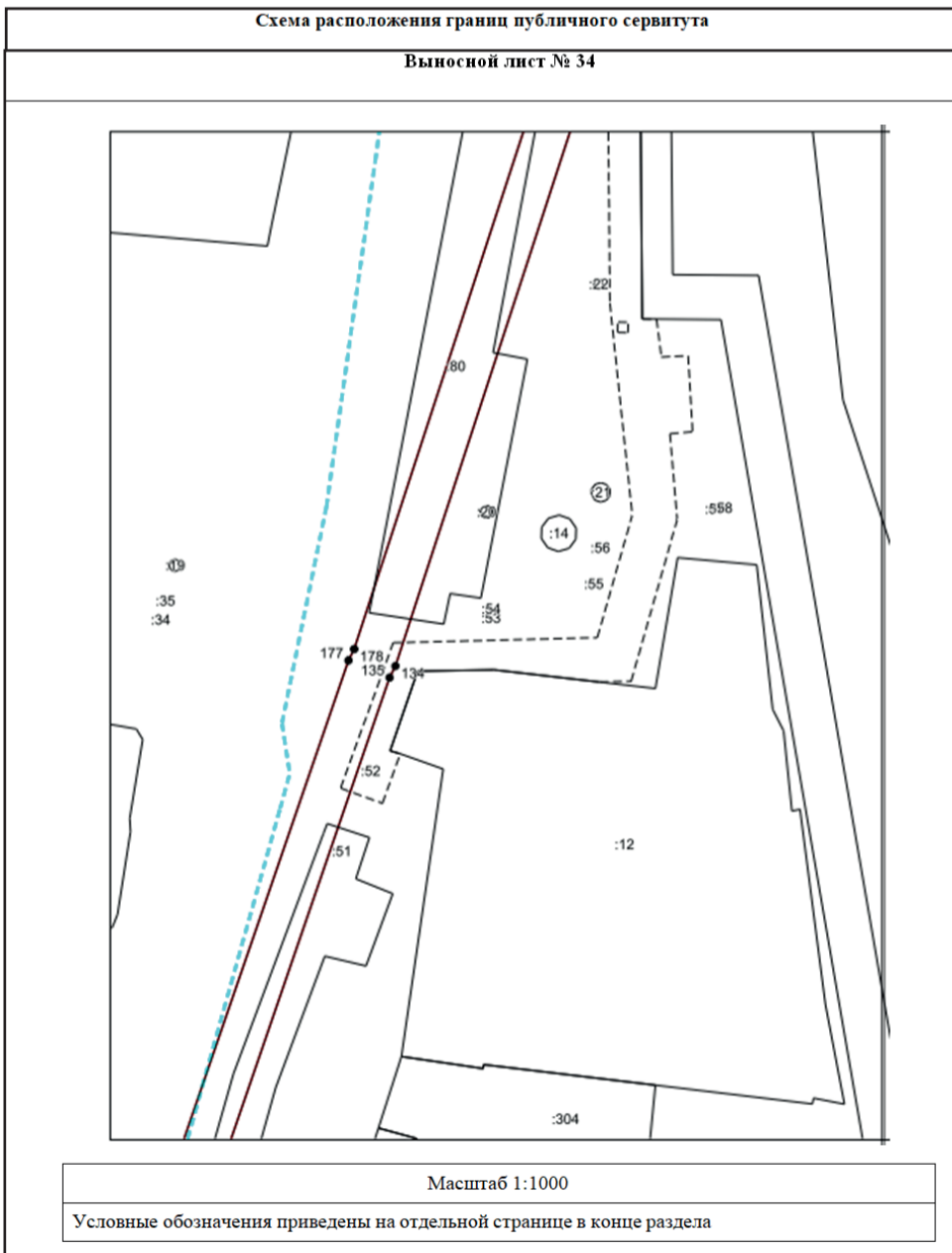
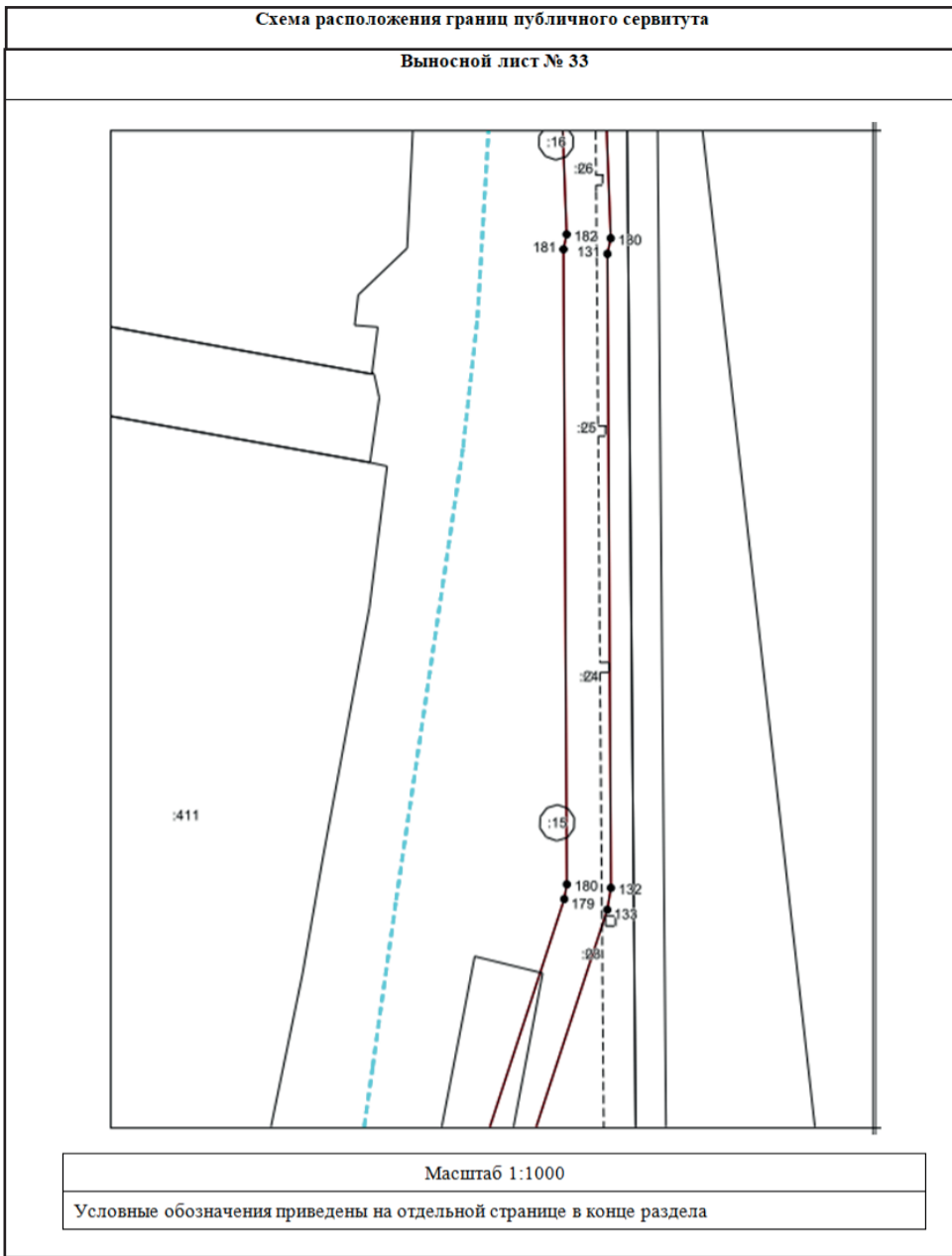
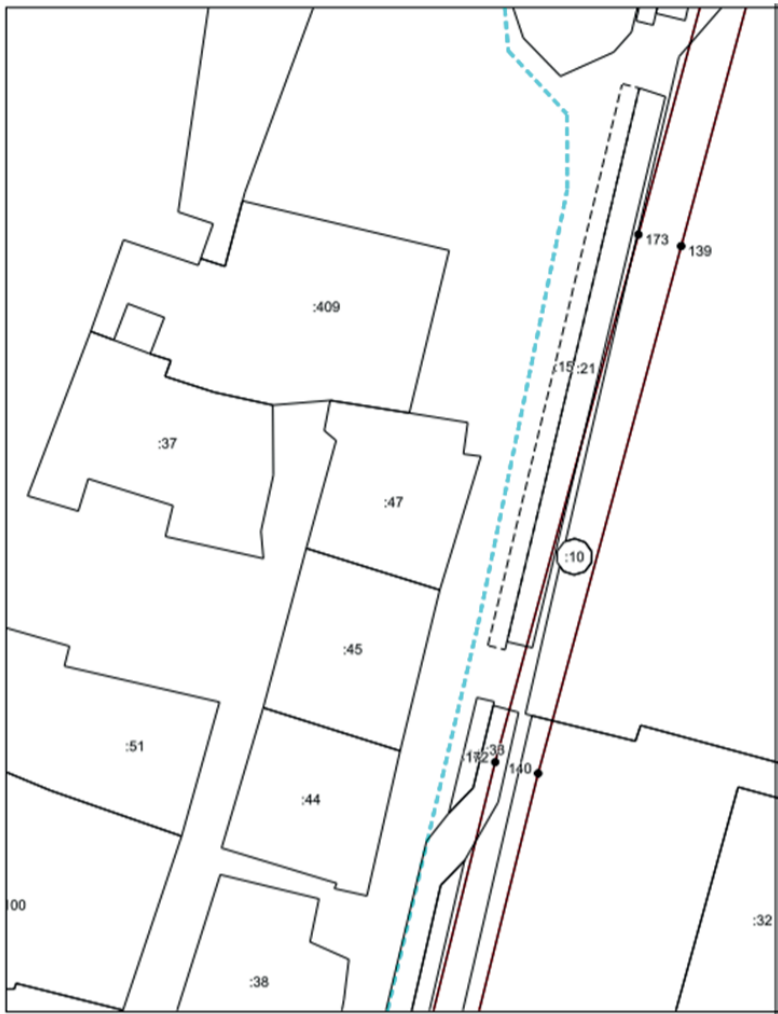


Схема расположения границ публичного сервитута

Выносной лист № 37

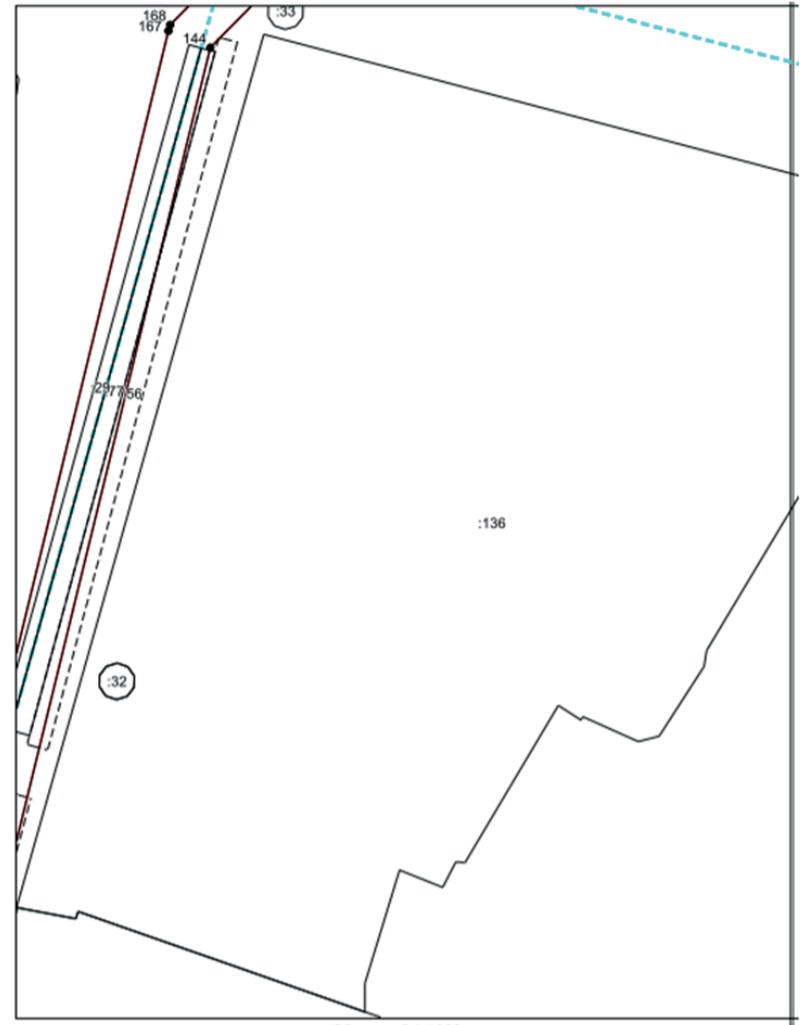


Масштаб 1:1000

Условные обозначения приведены на отдельной странице в конце раздела

Схема расположения границ публичного сервитута

Выносной лист № 39

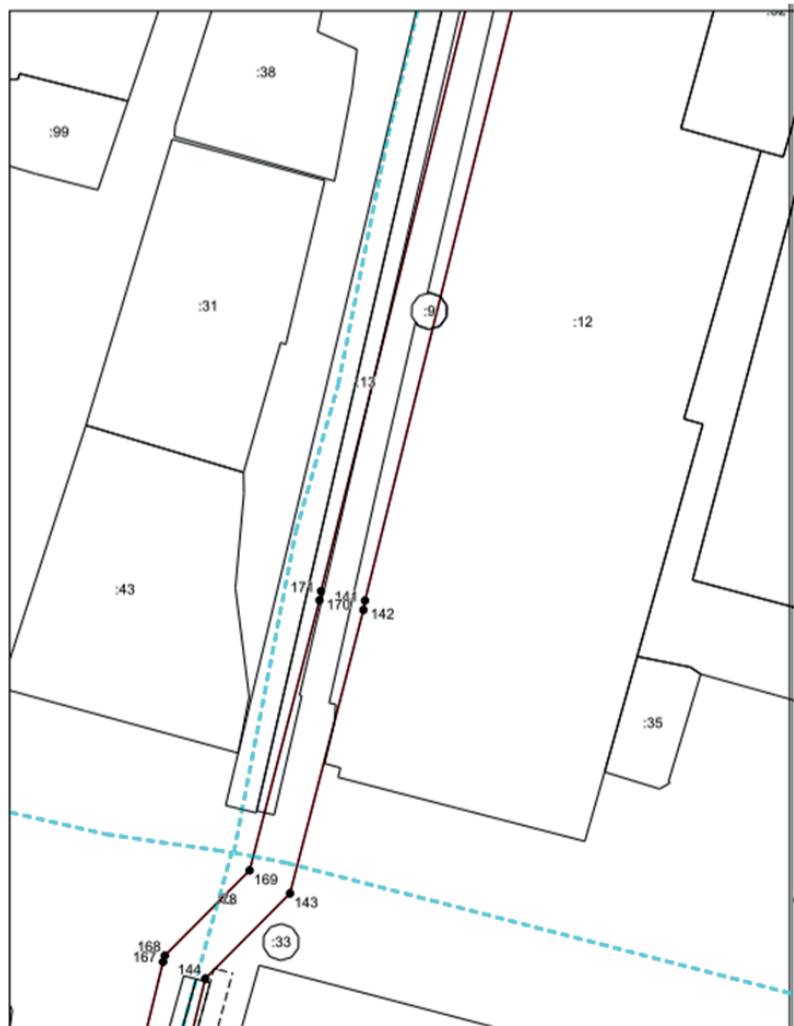


Масштаб 1:1000

Условные обозначения приведены на отдельной странице в конце раздела

Схема расположения границ публичного сервитута

Выносной лист № 38



Масштаб 1:1000

Условные обозначения приведены на отдельной странице в конце раздела

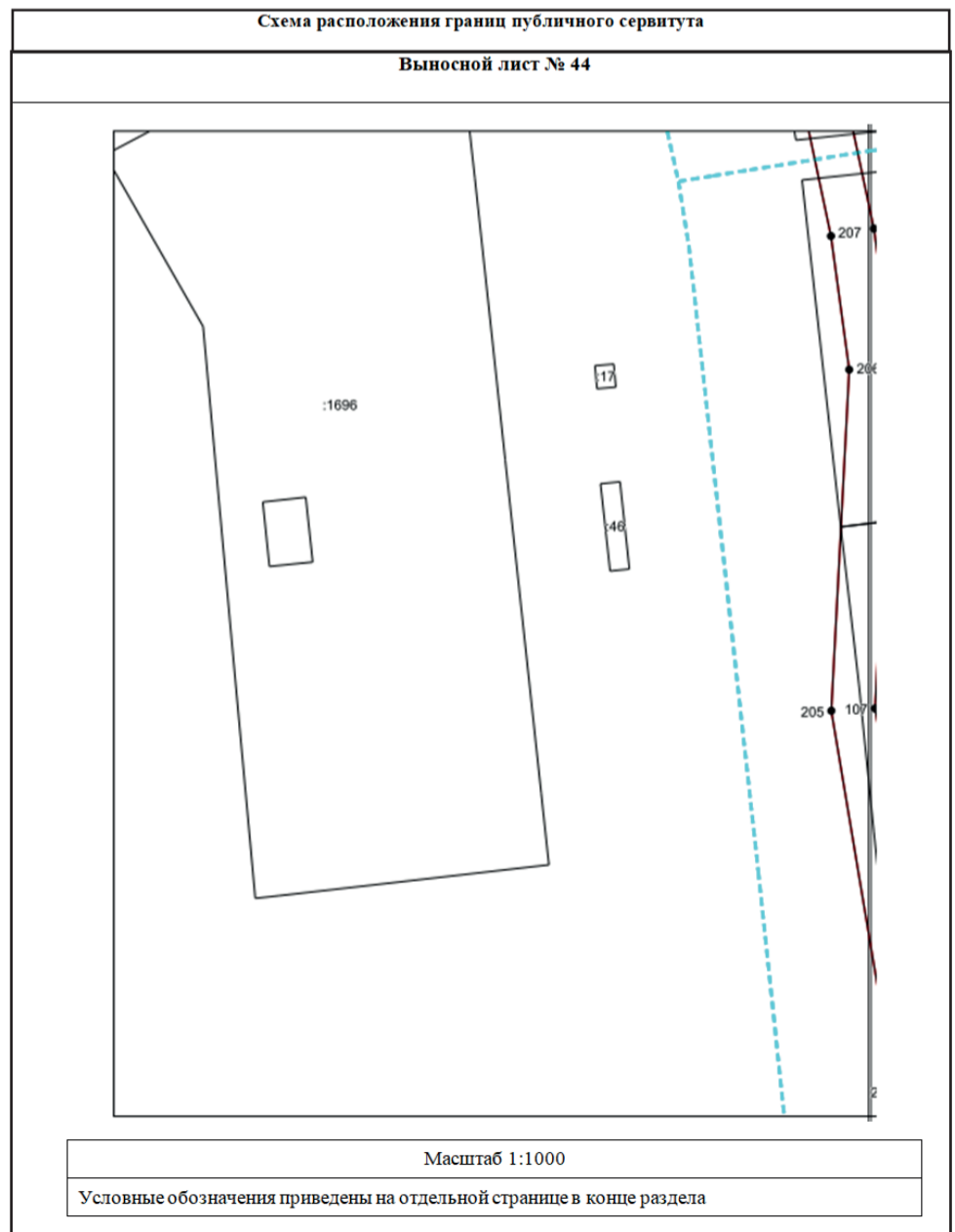
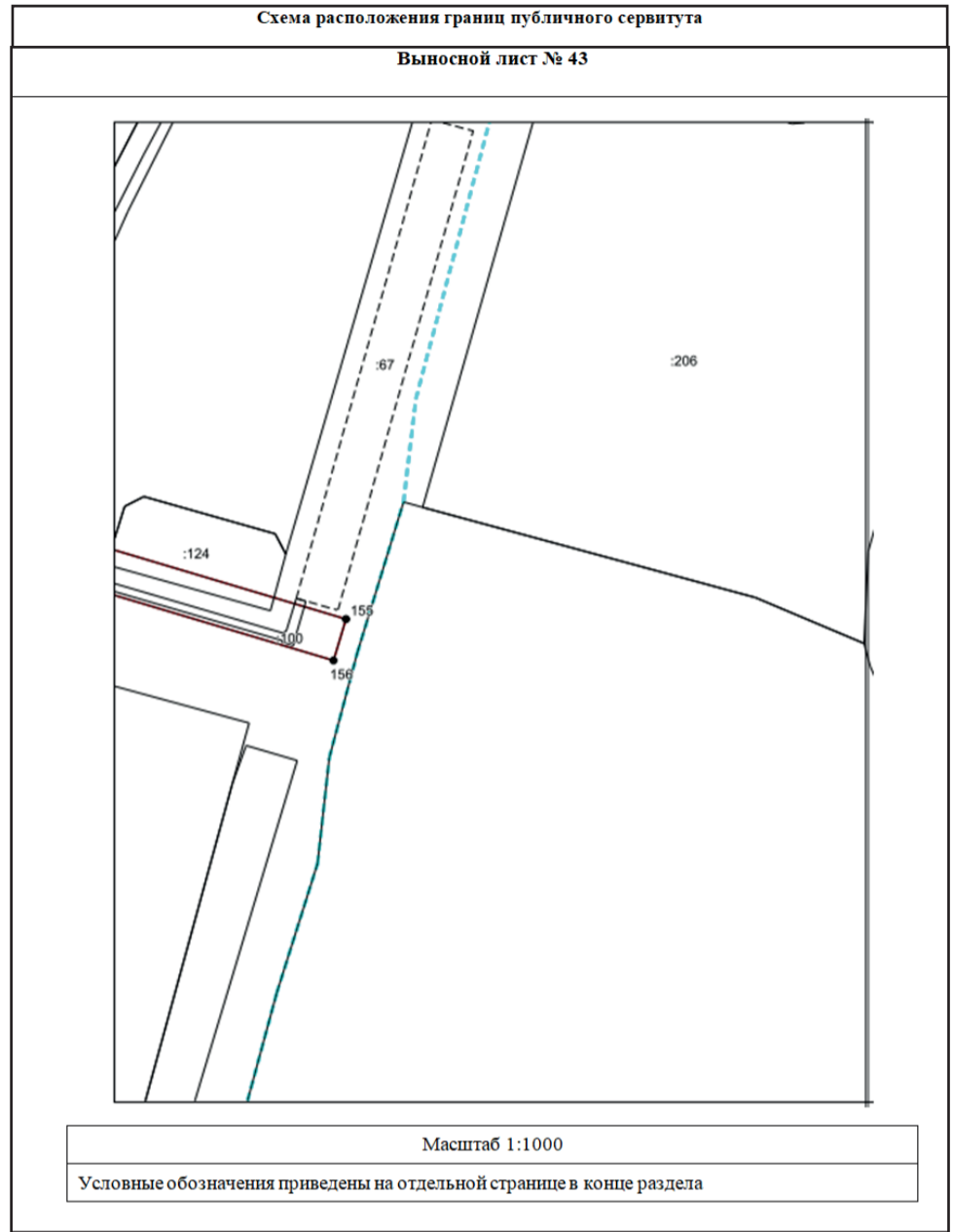
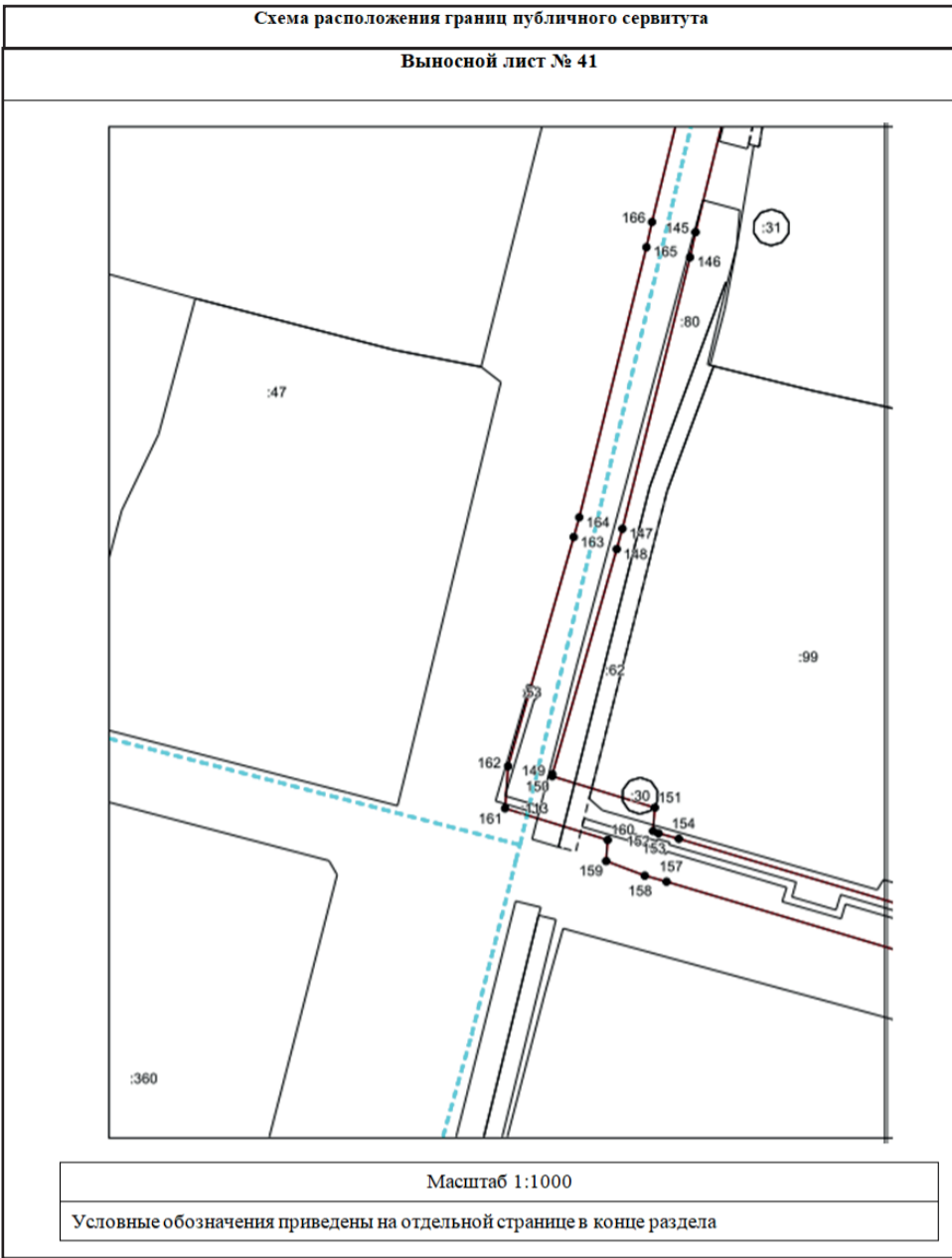
Схема расположения границ публичного сервитута

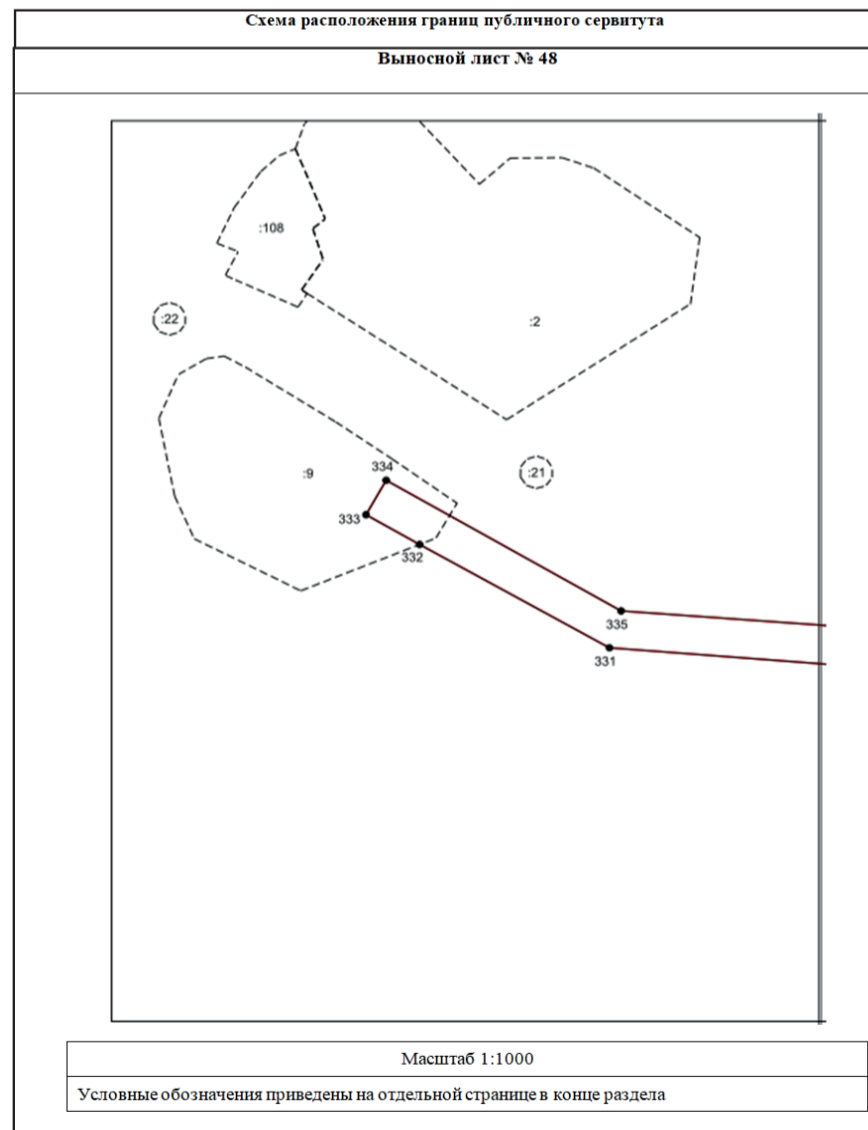
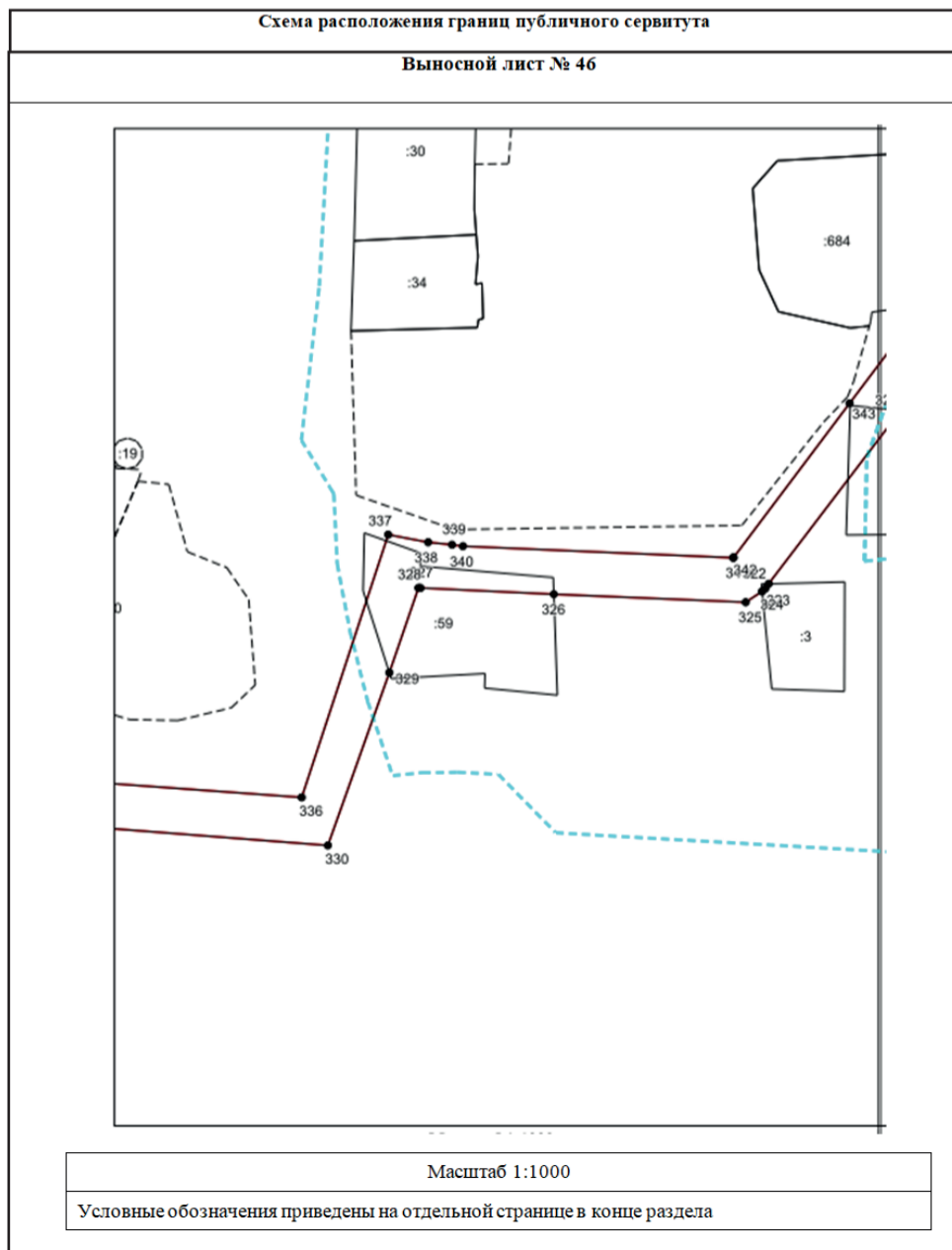
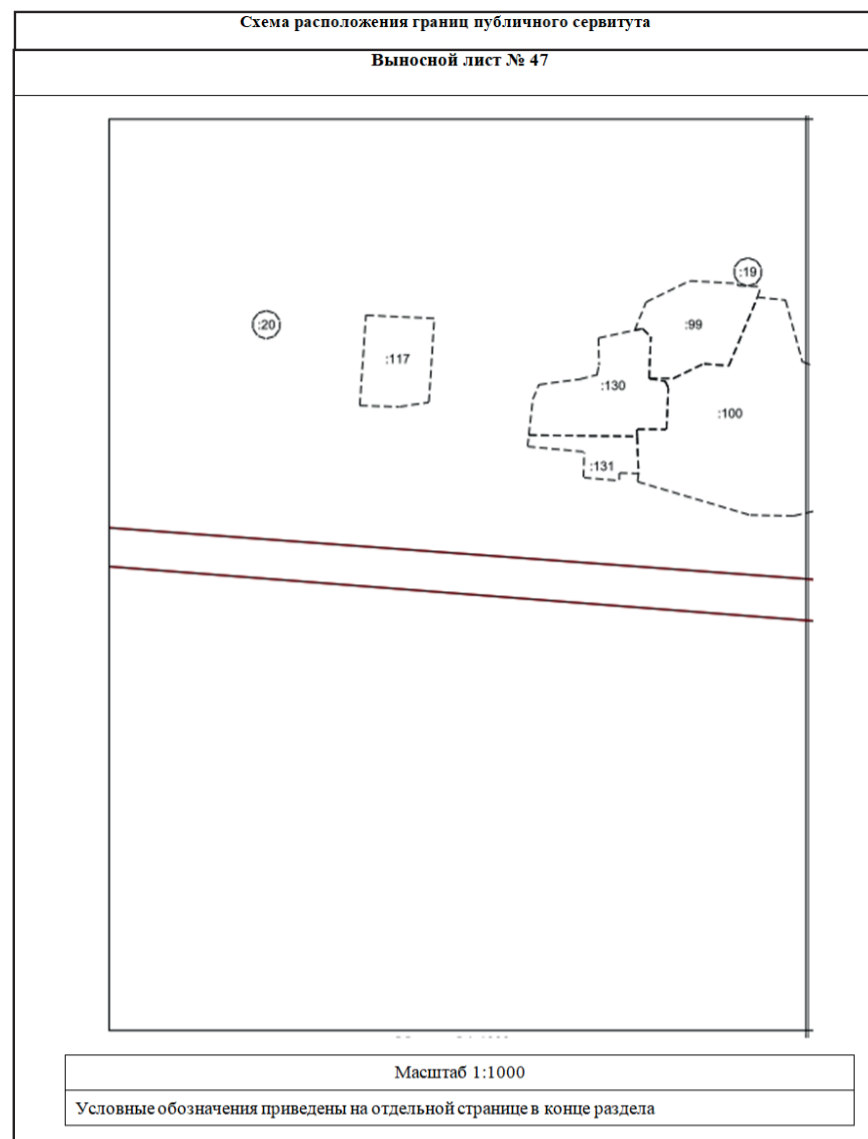
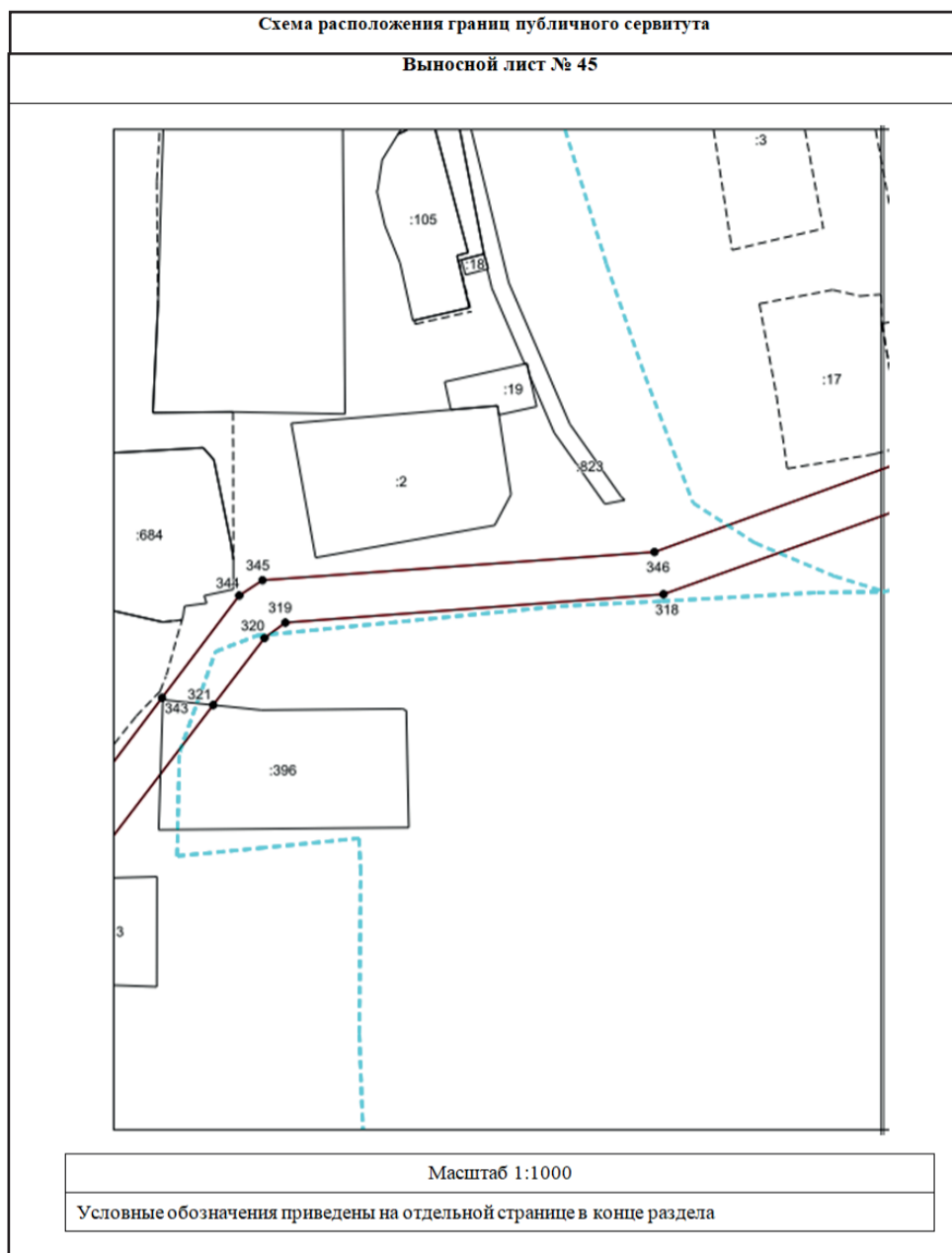
Выносной лист № 40



Масштаб 1:1000

Условные обозначения приведены на отдельной странице в конце раздела





	часть границы, сведения ЕГРН о которой позволяют однозначно определить ее положение на местности
	часть границы, местоположение которой определено при выполнении кадастровых работ
	часть границы, сведения ЕГРН о которой не позволяют однозначно определить ее положение на местности
	характерная точка границы земельного участка, сведения ЕГРН о которой не соответствуют требованиям, установленным в соответствии с ч.13 ст.22 ФЗ от 13.07.2015 N 218-ФЗ
	характерная точка границы земельного участка, сведения ЕГРН о которой соответствуют требованиям, установленным в соответствии с ч.13 ст.22 ФЗ от 13.07.2015 N 218-ФЗ
	характерная точка границы земельного участка, сведения о которой отсутствуют в ЕГРН, местоположение которой определено при кадастровых работах (новая характерная точка)

**АДМИНИСТРАЦИЯ ГОРОДА ХАБАРОВСКА
ПОСТАНОВЛЕНИЕ
26.03.2026 № 1607
г. Хабаровск**

О внесении изменений в постановление администрации города Хабаровска от 18.07.2022 № 2471 «Об утверждении порядка ведения муниципальной долговой книги городского округа «Город Хабаровск» и признании утратившим силу постановления администрации города Хабаровска от 19.05.2017 № 1679 «Об утверждении порядка ведения муниципальной долговой книги городского округа «Город Хабаровск»

В соответствии со статьей 121 Бюджетного кодекса Российской Федерации, на основании Устава городского округа «Город Хабаровск» администрация города Хабаровска

ПОСТАНОВЛЯЕТ:

1. Внести в постановление администрации города Хабаровска от 18.07.2022 № 2471 «Об утверждении порядка ведения муниципальной долговой книги городского округа «Город Хабаровск» и признании утратившим силу постановления администрации города Хабаровска от 19.05.2017 № 1679 «Об утверждении порядка ведения муниципальной долговой книги городского округа «Город Хабаровск» следующие изменения:

1.1.1. Преамбулу изложить в следующей редакции:

«В соответствии со статьей 121 Бюджетного кодекса Российской Федерации, на основании Устава городского округа «Город Хабаровск» администрация города Хабаровска

ПОСТАНОВЛЯЕТ:».

1.1.2. Пункт 5 изложить в следующей редакции:

«5. Контроль за исполнением настоящего постановления возложить на вице-мэра города — первого заместителя мэра города по экономическим вопросам Митрофанова Д.В.».

1.2. В Порядке ведения муниципальной долговой книги городского округа «Город Хабаровск»:

1.2.1. Пункт 8 изложить в следующей редакции:

«8. Информация, содержащаяся в Долговой книге по всем долговым обязательствам городского округа «Город Хабаровск» (либо по отдельным долговым обязательствам), может предоставляться в федеральные органы исполнительной власти и законодательной власти, законодательный орган Хабаровского края, исполнительные органы Хабаровского края, государственные и судебные органы, кредитные организации по соответствующим запросам в виде выписок. Выписка готовится финансовым департаментом за подписью заместителя мэра города — директора финансового департамента или лица, его замещающего.».

2. Пресс-службе администрации города Хабаровска (Лесков А.Н.) обнародовать настоящее постановление путем опубликования (размещения) в сетевом издании «Интернет-портал «Хабаровские вести» (KHAB-VESTI.RU).

3. Контроль за выполнением настоящего постановления возложить на вице-мэра города — первого заместителя мэра города по экономическим вопросам Митрофанова Д.В.

4. Настоящее постановление вступает в силу после его официального обнародования.

Мэр города Хабаровска С.А. КРАВЧУК

**АДМИНИСТРАЦИЯ ГОРОДА ХАБАРОВСКА
ПОСТАНОВЛЕНИЕ
26.03.2026 № 1606
г. Хабаровск**

О проведении международного фестиваля «Муралы-на-Амуре» в 2026 году

В соответствии с муниципальной программой городского округа «Город Хабаровск» «Расширение межмуниципальных и международных связей городского округа «Город Хабаровск» на 2021—2030 годы», утвержденной постановлением администрации города Хабаровска от 07.08.2018 № 2695, на основании Устава городского округа «Город Хабаровск» администрация города Хабаровска

ПОСТАНОВЛЯЕТ:

1. Провести международный фестиваль «Муралы-на-Амуре» в 2026 году.

2. Утвердить:

2.1. Положение о проведении международного фестиваля «Муралы-на-Амуре» в 2026 году согласно приложению № 1 к настоящему постановлению.

2.2. Смету расходов на проведение международного фестиваля «Муралы-на-Амуре» в 2026 году согласно приложению № 2 к настоящему постановлению.

2.3. Состав рабочей группы международного фестиваля «Муралы-на-Амуре» в 2026 году согласно приложению № 3 к настоящему постановлению.

3. Финансовому департаменту администрации города Хабаровска (Голик С.Л.) выделить денежные средства из бюджета города Хабаровска за счет средств муниципальной программы «Расширение межмуниципальных и международных связей городского округа «Город Хабаровск» на 2021—2030 годы» по разделу 0804 (статья 4300513960) в размере 1 500 000 (один миллион пятьсот тысяч) рублей на проведение международного фестиваля «Муралы-на-Амуре» в 2026 году в соответствии с приложением № 2 к настоящему постановлению.

4. Заместителям мэра города — председателям комитетов администрации города по управлению районами Загурской Ю.И., Матаевой М.В. подготовить объекты городской среды (в том числе провести работы по уборке прилегающей территории, очистке поверхности объекта от пыли и грязи, грунтованию и выравниванию поверхностей), представленные для реализации работ (создания муралов) на территории районов, в срок не позднее 22 мая 2026 года.

5. Заместителю мэра города по промышленности, транспорту и работе с правоохранительными органами Горшенину А.В. обеспечить:

5.1. Ремонт и покраску ограждения в районе ул. Пионерской, 1г (координаты 48.46235, 135.085896) в срок не позднее 22 мая 2026 года.

5.2. Перекрытие дорог на время проведения фестиваля по ул. Правобережной (координаты 48.515934, 135.030131).

6. Управлению делами администрации города Хабаровска (Варады В.Е.) произвести выплату денежных средств в соответствии со сметой расходов на проведение международного фестиваля «Муралы-на-Амуре» в 2026 году согласно приложению № 2 к настоящему постановлению.

7. Пресс-службе администрации города Хабаровска (Лесков А.Н.) обнародовать настоящее постановление путем опубликования (размещения) в сетевом издании «Интернет-портал «Хабаровские вести» (KHAB-VESTI.RU).

8. Контроль за выполнением настоящего постановления возложить на вице-мэра города — первого заместителя мэра города по экономическим вопросам администрации города Хабаровска Митрофанова Д.В.

Мэр города Хабаровска С.А. КРАВЧУК

Приложение № 1
УТВЕРЖДЕНО

постановлением администрации города Хабаровска
от 26.03.2026 № 1606

ПОЛОЖЕНИЕ

о проведении международного фестиваля «Муралы-на-Амуре» в 2026 году

1. Организатор фестиваля

Организатором международного фестиваля «Муралы-на-Амуре» в 2026 году (далее — фестиваль) является администрация города Хабаровска в лице управления международных связей администрации города Хабаровска (далее — организатор).

2. Цели и задачи фестиваля

2.1. Цель фестиваля — развитие и укрепление дружественных связей с городами-побратимами и дружественными зарубежными городами.

2.2. Задачи фестиваля:

- повышение интереса у жителей и гостей города Хабаровска к межкультурному общению, развитию дружественных связей;
- продвижение культурного, исторического наследия и туристического потенциала города Хабаровска, городов-побратимов и дружественных зарубежных городов через творчество и искусство;
- обмен творческим опытом.

3. Сроки, условия и порядок проведения фестиваля

3.1. Фестиваль проходит в три этапа:

а) 1-й этап — с 26.03.2026 по 24.04.2026 — подача заявок и эскизов работ участниками фестиваля;

б) 2-й этап — с 25.04.2026 по 30.04.2026 — отбор рабочей группой фестиваля эскизов работ, которые будут допущены к реализации на площадках, предоставленных для проведения фестиваля организатором;

в) 3-й этап:

- 15.06.2026 — церемония открытия фестиваля;
- с 15.06.2026 по 19.06.2026 — выполнение участниками, чьи эскизы прошли 2-й этап, работ в натуре;
- 19.06.2026 — церемония подведения итогов фестиваля, награждение участников фестиваля.

3.2. Отбор эскизов работ на предмет соответствия тематике фестиваля проводится рабочей группой, состав которой утвержден согласно приложению № 3 к постановлению «О проведении международного фестиваля «Муралы-на-Амуре» в 2026 году».

3.3. Эскизы, поданные на фестиваль, организатором не рецензируются, не возвращаются и могут быть использованы организатором в СМИ, сети Интернет и в социальных сетях без дополнительных условий и на безвозмездной основе.

3.4. Информация о конечном количестве участников размещается на официальном сайте администрации города Хабаровска (<https://khv27.ru/>).

3.5. Расходные материалы для нанесения муралов предоставляются организатором.

3.6. В случае возникновения у участников необходимости использования дополнительных материалов в процессе реализации эскизов в сроки, указанные в абзаце четвертом подпункта 3.1 настоящего постановления, участники приобретают дополнительные материалы самостоятельно.

3.7. Расходы по проживанию и питанию иностранных граждан (участников фестиваля) осуществляются за счет средств организатора в период проведения 3-го этапа фестиваля.

3.8. Трансфер участников фестиваля на территории города Хабаровска осуществляется за счет средств организатора до объектов городской среды, представленных организатором для реализации работ, и обратно.

3.9. Проезд участников, чьи работы прошли отборочный этап, до города Хабаровска и обратно осуществляется за счет средств участников.

3.10. Участник самостоятельно наносит изображение на предоставленный объект городской среды.

3.11. Процесс нанесения финалистами изображения на объект сопровождается фото- и видеосъемкой организатором.

4. Участники фестиваля

4.1. К участию в фестивале допускаются лица в возрасте от 18 лет.

4.2. К участию в фестивале приглашаются профессиональные художники, стрит-арт-художники, художники-любители, творческие объединения (группы) из городов-побратимов города Хабаровска (Могилев (Республика Беларусь), Харбин (КНР), Санья (КНР), Вэйхай (КНР) и дружественных зарубежных городов. Участие в фестивале может быть как индивидуальным, так и коллективным (до трех человек).

5. Состав и организация работы рабочей группы

5.1. Персональный состав рабочей группы определен в составе 10 человек. Секретарь рабочей группы не обладает правом голоса.

5.2. Рабочая группа правомочна принимать решения, если на ее заседании присутствует не менее 2/3 ее членов.

5.3. Во время заседания рабочей группы секретарем ведется протокол, в котором фиксируются:

- дата и место проведения заседания;
- фамилии и инициалы присутствующих членов рабочей группы;
- обсуждаемые вопросы и мнения членов рабочей группы по ним, принятые решения;
- подпись председателя (заместителя председателя в его отсутствие) и секретаря с расшифровкой фамилий.

6. Проведение фестиваля

6.1. На 1-м этапе осуществляется прием заявок об участии в фестивале.

6.2. Во время проведения 2-го этапа фестиваля рабочая группа отбирает не более 15 команд из общего числа представленных на конкурс заявок.

6.3. В сроки, указанные в пункте 3.1 настоящего Положения, секретарь рабочей группы извещает лиц, подавших заявки, о принятом решении рабочей группы.

6.4. Решение рабочей группы оформляется протоколом, который подписывается председателем (заместителем председателя в его отсутствие) и секретарем.

6.5. Во время проведения 3-го этапа фестиваля каждой команде предоставляется поверхность, на которой будет нанесена настенная живопись, согласно утвержденному рабочей группой эскизу.

7. Требования к работе

7.1. Работа может быть выполнена в любой технике.

7.2. Заявка на участие направляется по адресу электронной почты foreign@khv27.ru в адрес организатора с сопроводительным письмом от администрации (органа управления) муниципалитета города-побратима или дружественного зарубежного города согласно приложению к настоящему Положению в электронном виде, и содержит эскиз работы.

7.3. От одного города-побратима или дружественного зарубежного города может быть направлено не более трех заявок, рабочая группа выбирает одну.

7.4. Эскизы принимаются в электронном виде (форматы JPG или PNG) с разрешением не менее 300 dpi.

Эскиз работы направляется в электронном виде. Эскиз может быть выполнен в различной технике: рисунок карандашом, рисунок красками, графическое или векторное изображение, в том числе идея/сюжет работы могут быть представлены в виде фотографии.

7.5. Эскиз должен визуальнo отражать главную тему фестиваля — символы городов-побратимов и дружественных зарубежных городов, указанных в пп. 4.2 настоящего Положения.

В эскизе должно быть использовано название города на языке страны участника фестиваля и на русском языке.

7.6. Администрация (орган управления) муниципалитета города-побратима или дружественного зарубежного города несет полную ответственность за предоставленные материалы и гарантирует соблюдение авторских прав.

7.7. Работа не должна содержать:

- нецензурных слов, оскорбительных образов, сравнений и выражений, затрагивающих пол, расу, национальности;
- призывов к насилию, жестокости, совершению преступлений;
- рекламы, в том числе социальной;
- флагов, гербов, гимнов, религиозных символов.

Изображение не должно порочить честь и достоинство людей или компаний, пропагандировать алкоголь, табак, наркотики и их употребление или иные запрещенные на территории Российской Федерации вещества.

7.8. Рабочая группа вправе отклонить от участия в фестивале эскизы участников, не соответствующие условиям фестиваля.

8. Награждение участников

8.1. Церемония подведения итогов фестиваля состоится 19.06.2026 в торжественной обстановке с участием мэра города Хабаровска.

8.2. Участники фестиваля награждаются памятными подарками.

8.3. Информация об участниках международного фестиваля «Муралы-на-Амуре» размещается в средствах массовой информации для информирования населения города Хабаровска.

9. Контактная информация

Управление международных связей администрации города Хабаровска: 680000, г. Хабаровск, ул. Карла Маркса, д. 66, кабинеты 216 — 218, телефоны: 8 (4212) 41-97-21, 30-53-21, адреса электронной почты: foreign@khv27.ru, pitukhinaov@khv27.ru.

Приложение к Положению о проведении международного фестиваля «Муралы-на-Амуре» в 2026 году

ЗАЯВКА

на участие в международном фестивале «Муралы-на-Амуре» в 2026 году

1. Администрация (иной орган управления) муниципалитета (с указанием страны):

2. Период пребывания (5 дней, в период с 15.06.2026 по 19.06.2026)

3. Название работы: _____

4. Краткое описание эскиза работы _____

5. Материалы (тип краски (акриловая/аэрозольная)/цветовая гамма (номера), количество), необходимые для выполнения работы

6. Перечень планируемых участников делегации с указанием фамилии, имени, отчества (при наличии) _____

7. Контактные данные руководителя группы для связи с делегацией (телефон, адрес электронной почты): _____

8. Приложение: эскиз в электронном виде (форматы JPG или PNG) с разрешением не менее 300 dpi.

Глава (руководитель) муниципалитета _____

И.О. Фамилия _____

(подпись) (отчество — при наличии)

Приложение № 2
УТВЕРЖДЕНА
постановлением администрации города Хабаровска
от 26.03.2026 № 1606

СМЕТА

расходов на проведение международного фестиваля «Муралы-на-Амуре» в 2026 году

№ п/п	Наименование	Стоимость, руб.	Кол-во/ед. измерения	Итого, руб.
1.	Оказание услуг по организации и проведению международного фестиваля «Муралы-на-Амуре» в 2026 году в городе Хабаровске	1440000,00	1 услуга	1440000,00
2.	Памятные подарки (стоимостью не более 4000 руб.)	4000,00	15 шт.	60000,00
Итого				1500000,00

Приложение № 3

УТВЕРЖДЕН

постановлением администрации города Хабаровска от 26.03.2026 № 1606

СОСТАВ

рабочей группы международного фестиваля «Муралы-на-Амуре» в 2026 году

№ п/п	Фамилия, имя, отчество	Должность
1.	Фирсакова Ирина Владимировна	начальник управления международных связей администрации города Хабаровска, председатель рабочей группы
2.	Пьянкова Екатерина Анатольевна	начальник отдела развития туризма управления международных связей администрации города Хабаровска, заместитель председателя рабочей группы
3.	Питухина Ольга Валерьевна	консультант отдела развития туризма управления международных связей администрации города Хабаровска, секретарь (без права голоса)
4.	Колочко Михаил Николаевич	депутат Законодательной думы Хабаровского края
5.	Корзун Аркадий Иванович	первый заместитель директора департамента архитектуры, строительства и землепользования администрации города Хабаровска, главный архитектор города
6.	Мелека Александр Федорович	депутат Хабаровской городской думы восьмого созыва
7.	Мельникова Мария Ивановна	заведующий сектором главного художника департамента архитектуры, строительства и землепользования администрации города Хабаровска
8.	Павленко Дмитрий Викторович	продюсер, редактор, тележурналист, ведущий телеканала «Хабаровск»
9.	Тен Андрей Михайлович	заслуженный художник Хабаровского края, член Союза художников России
10.	Юрченко Юлия Михайловна	заместитель начальника пресс-службы — начальник отдела информационного сопровождения пресс-службы администрации города Хабаровска

АДМИНИСТРАЦИЯ ГОРОДА ХАБАРОВСКА

ПОСТАНОВЛЕНИЕ

27.03.2026 № 1610

г. Хабаровск

О внесении изменений в муниципальную программу городского округа «Город Хабаровск» «Формирование современной городской среды на 2018—2030 годы», утвержденную постановлением администрации города Хабаровска от 04.12.2017 № 4048

В соответствии с постановлением Правительства Хабаровского края от 31.08.2017 № 356-пр «Об утверждении государственной программы Хабаровского края «Формирование современной городской среды», решением Хабаровской городской думы от 17.12.2024 № 139 «О бюджете городского округа «Город Хабаровск» на 2025 год и плановый период 2026 и 2027 годов», от 16.12.2025 № 520 «О бюджете городского округа «Город Хабаровск» на 2026 год и плановый период 2027 и 2028 годов», постановлением администрации города Хабаровска от 16.08.2022 № 2911 «Об утверждении порядка принятия решений о разработке и корректировке муниципальных программ городского округа «Город Хабаровск», их реализации, мониторинга, контроля и оценки эффективности и признании утратившими силу отдельных постановлений администрации города Хабаровска», на основании Устава городского округа «Город Хабаровск» администрация города Хабаровска ПОСТАНОВЛЯЕТ:

1. Внести в муниципальную программу городского округа «Город Хабаровск» «Формирование современной городской среды на 2018—2030 годы», утвержденную постановлением администрации города Хабаровска от 04.12.2017 № 4048 (далее — Муниципальная программа), следующие изменения:

1.1. В Паспорте Муниципальной программы:

1.1.1. Позицию «Объемы финансового обеспечения программы, в том числе по годам реализации, тыс. рублей» изложить в следующей редакции:

Объемы финансового обеспечения программы, в том числе по годам реализации, тыс. рублей	прогнозируемый объем финансового обеспечения программы — 2 953 687, 338 тыс. руб., в том числе по годам: — 2018 г. — 212 804, 676 тыс. руб.; — 2019 г. — 194 669, 797 тыс. руб.; — 2020 г. — 212 249, 905 тыс. руб.; — 2021 г. — 465 604, 761 тыс. руб.; — 2022 г. — 474 732, 857 тыс. руб.; — 2023 г. — 340 366, 157 тыс. руб.; — 2024 г. — 357 151, 998 тыс. руб.; — 2025 г. — 259 638, 207 тыс. руб.; — 2026 г. — 97 012, 996 тыс. руб.; — 2027 г. — 85 738, 996 тыс. руб.; — 2028 г. — 85 738, 996 тыс. руб.; — 2029 г. — 85 738, 996 тыс. руб.; — 2030 г. — 82 238, 996 тыс. руб.
--	---

1.1.2. Позицию «Ожидаемые результаты реализации программы» изложить в следующей редакции:

Ожидаемые результаты реализации программы	Достижение к 2022 году: — сохранения доли общественных территорий, на которые утверждены дизайн-проекты благоустройства, в общем количестве общественных территорий на уровне 100 %. Достижение к 2025 году: — среднего индекса качества городской среды 223 балла. Достижение к 2030 году: — увеличения количества отремонтированных дворовых территорий многоквартирных домов и проездов на 291 ед.; — увеличения количества благоустроенных дворовых территорий за счет предоставления муниципальных грантов на 474 ед.; — увеличения количества реализованных проектов благоустройства общественных территорий на 42 ед.; — увеличения количества реализованных проектов благоустройства дворовых территорий на 961 ед.; — сохранения доли дворовых территорий, на которые утверждены дизайн-проекты благоустройства, в общем количестве дворовых территорий на уровне 100 %; — сохранения доли общественных территорий, на которых реализованы проекты по благоустройству, в общем количестве общественных территорий на уровне 100 %; — сохранения доли дворовых территорий, на которых реализованы проекты по благоустройству, в общем количестве дворовых территорий на уровне 100 %; — увеличения доли граждан, принявших участие в решении вопросов развития городской среды, от общего количества граждан в возрасте от 14 лет, проживающих в городе Хабаровске, до 30 %; — показателя реализации мероприятий по цифровизации городского хозяйства 100 %
---	--

1.2. В абзаце пятом подраздела 1.2 раздела 1 Муниципальной программы цифру «40» заменить цифрой «42».

1.3. В абзаце восьмом подраздела 3.1 раздела 3 Муниципальной программы слова «тридцати девяти» заменить словами «сорока двух».

1.4. В разделе 5 таблицу изложить в следующей редакции:

Источники финансирования мероприятий программы	Всего, тыс. руб.	В том числе по годам реализации:												
		2018 год	2019 год	2020 год	2021 год	2022 год	2023 год	2024 год	2025 год	2026 год	2027 год	2028 год	2029 год	2030 год
Бюджет города	871 618, 812	86 876,396	76 086,792	91 962,505	66 440,641	39 917,507	53 726,227	40 410, 361	69 729,403	79 012,996	67 738,996	67 738,996	67 738,996	64 238,996
Межбюджетные трансферты	1 895 118, 395	107 928,280	100 583,005	102 287,400	398 364,120	434 015,350	285 839,930	290 470,890	175 629, 420	0	0	0	0	0
Частные инвестиции	186 950, 131	18 000,000	18 000,000	18 000,000	800,000	800,000	800,000	26 270,747	14 279,384	18 000,000	18 000,000	18 000,000	18 000,000	18 000,000
Всего	2 953 687,338	212 804,676	194 669,797	212 249,905	465 604,761	474 732,857	340 366,157	357 151, 998	259 638, 207	97 012,996	85 738, 996	85 738, 996	85 738, 996	82 238, 996

- 1.5. В разделе 6 Муниципальной программы цифру «40» заменить цифрой «42».
 1.6. В приложении № 1:
 1.6.1. В наименовании цифру «2025» заменить цифрой «2026».
 1.6.2. В разделе 2 таблицы изложить в следующей редакции:

№ п/п	№ п/оч <*>	Адрес
1	2	3
1	80	ул. Полярная, 2
2	81	ул. Полярная, 4
3	82	ул. Стрельникова, 7
4	83	ул. Стрельникова, 1
5	84	ул. Адмиральская, 23, 25
6	85	ул. Профессора Даниловского М.П., 14
7	86	ул. Профессора Даниловского М.П., 10
8	87	ул. Стрельникова, 11
9	88	ул. Профессора Даниловского М.П., 12
10	89	ул. Профессора Даниловского М.П., 18
11	90	ул. Трехгорная, 54
12	91	ул. Стрельникова, 11а
13	92	ул. Профессора Даниловского М.П., 14Б
14	93	ул. Стрельникова, 11в
15	94	ул. Трехгорная, 61Б
16	95	ул. Профессора Даниловского М.П., 6
17	96	ул. Стрельникова, 20
18	97	ул. Руднева, 23, 25
19	98	ул. Руднева, 17
20	99	ул. Зои Космодемьянской, 25
21	100	ул. Руднева, 29
22	101	пер. Ясный, 2
23	102	ул. Кирова, 21
24	103	ул. Кирова, 19
25	104	ул. Островского, 8
26	105	ул. Руднева, 88
27	106	ул. Руднева, 78
28	107	ул. Руднева, 73
29	108	ул. Руднева, 95
30	109	ул. Руднева, 97
31	110	ул. Руднева, 97а
32	111	ул. Руднева, 99
33	121	ул. Дзержинского, 19
34	185	кв-л Пограничный, 5
35	186	кв-л Пограничный, 6
36	187	кв-л 40-летия Победы, 7
37	210	пер. Батарейный, 4а
38	212	ул. Блюхера, 2Б, 8а
39	213	ул. Блюхера, 1а, 4, 2
40	214	ул. Шеронова, 5
41	216	ул. Слободская, 16
42	225	ул. Панькова, 15
43	226	ул. Гамарника, 15
44	227	ул. Дикопольцева, 62
45	230	ул. Артемовская, 132
46	231	ул. Краснореченская, 149
47	240	ул. Малиновского, 42
48	241	ул. Черняховского, 9а
49	251	ул. Муравьева-Амурского, 31
50	252	ул. Шеронова, 95

51	268	ул. Муравьева-Амурского, 29
52	269	ш. Восточное, 36
53	273	ул. Гоголя, 17
54	274	ул. Вологодская, 22
55	279	ул. Узловая, 3а
56	285	б-р Амурский, 10
57	288	ул. Истомина, 59а
58	289	ул. Ленина, 22
59	300	ул. Калинина, 90
60	311	ул. Кутузова, 4
61	312	ул. Трехгорная, 84
62	314	ул. Трехгорная, 74
63	325	ул. Панфиловцев, 41
64	326	ул. Панфиловцев, 45
65	327	ул. Суворова, 30
66	330	ш. Восточное, 42
67	331	ш. Восточное, 44
68	351	ул. Костромская, 48
69	352	ул. Костромская, 50
70	353	ш. Восточное, 46
71	368	пер. Призывной, 13
72	369	ул. Профессора Даниловского М.П., 29
73	371	ул. Профессора Даниловского М.П., 30
74	376	ул. Костромская, 48а
75	377	ул. Костромская, 46

1.7. Приложение № 5 изложить согласно приложению № 1 к настоящему постановлению.

1.8. В приложении № 6 к Муниципальной программе:

1.8.1. Позицию 6 изложить в следующей редакции:

6	Количество реализованных проектов благоустройства общественных территорий	ед.	1	1	7	5	6	5	5	5	2	3	1	1	1	0
---	---	-----	---	---	---	---	---	---	---	---	---	---	---	---	---	---

1.8.2. Позицию 10 изложить в следующей редакции:

10	Средний индекс качества городской среды	балл	0	-	-	188	197	206	215	220	223	-	-	-	-	-
----	---	------	---	---	---	-----	-----	-----	-----	-----	-----	---	---	---	---	---

1.9. Приложение № 7 изложить согласно приложению № 2 к настоящему постановлению.

1.10. Приложение № 8 изложить согласно приложению № 3 к настоящему постановлению.

1.11. Приложение № 9 изложить согласно приложению № 4 к настоящему постановлению.

2. Пресс-службе администрации города Хабаровска (Лесков А.Н.) обнародовать настоящее постановление путем опубликования (размещения) в сетевом издании «Интернет-портал «Хабаровские вести» (KHAB-VESTI.RU).

3. Контроль за исполнением настоящего постановления возложить на первого заместителя мэра города по городскому хозяйству администрации города Хабаровска Елькина Д.А.

4. Настоящее постановление вступает в силу после его официального обнародования.

Мэр города Хабаровска С.А. КРАВЧУК
Приложение № 1

к постановлению администрации города Хабаровска
от 27.03.2026 № 1610

**ПЕРЕЧЕНЬ МЕРОПРИЯТИЙ И РЕСУРСНОЕ ОБЕСПЕЧЕНИЕ
реализации муниципальной программы**

№ п/п	Наименование подпрограммы, основного мероприятия, мероприятия	Ответственный исполнитель, соисполнители	Источник финансирования	Код бюджетной классификации ГРБС	Расходы (руб.), годы													
					в том числе по годам:													
					Всего, в том числе	2018	2019	2020	2021	2022	2023	2024	2025	2026	2027	2028	2029	2030
1	2	3	4	5	6	7	8	9	10	11	12	13	14	15	16	17	18	19
		Всего по муниципальной программе			2 953 687 338,46	212 804 676,00	194 669 797,00	212 249 905,43	465 604 761,22	474 732 857,00	340 366 157,02	357 151 998,37	259 638 206,97	97 012 996,00	85 738 996,00	85 738 996,00	85 738 995,45	82 238 996,00
		УЖХХ	Всего	034	2 359 778 365,87	166 501 989,48	108 410 331,21	122 734 616,72	384 285 746,46	405 866 395,26	269 750 438,16	292 304 110,61	188 729 757,97	92 238 996,00	82 238 996,00	82 238 996,00	82 238 996,00	82 238 996,00
		бюджет города			783 932 564,58	71 083 239,48	71 690 701,21	77 202 236,72	56 166 366,46	33 735 145,26	45 494 298,16	32 743 403,27	64 622 194,02	74 238 996,00	64 238 996,00	64 238 996,00	64 238 996,00	64 238 996,00
		межбюджетные трансферты			1 388 895 670,00	77 418 750,00	18 719 630,00	27 532 380,00	327 319 380,00	371 331 250,00	223 456 140,00	233 289 960,00	109 828 180,00	0,00	0,00	0,00	0,00	0,00
		частные инвестиции			186 950 131,29	18 000 000,00	18 000 000,00	18 000 000,00	800 000,00	800 000,00	800 000,00	26 270 747,34	14 279 383,95	18 000 000,00	18 000 000,00	18 000 000,00	18 000 000,00	18 000 000,00
		всего	013		593 908 972,59	46 302 686,52	86 259 465,79	89 515 288,71	81 319 014,76	68 866 461,74	70 615 718,86	64 847 887,76	70 908 449,00	4 774 000,00	3 500 000,00	3 500 000,00	3 499 999,45	0,00
		бюджет города			87 686 247,59	15 793 156,52	4 396 090,79	14 760 268,71	10 274 274,76	6 182 361,74	8 231 928,86	7 666 957,76	5 107 209,00	4 774 000,00	3 500 000,00	3 500 000,00	3 499 999,45	0,00
		межбюджетные трансферты			506 222 725,00	30 509 530,00	81 863 375,00	74 755 020,00	71 044 740,00	62 684 100,00	62 383 790,00	57 180 930,00	65 801 240,00	0,00	0,00	0,00	0,00	0,00

1	Капитальный ремонт и благоустройство дворовых территорий и проездов к ним	УЖХХ	всего	-	771 145 387,35	58 196 926,43	52 787 545,21	95 199 296,72	62 152 529,46	24 215 523,31	30 140 434,11	49 814 626,66	138 388 505,45	52 050 000,00	52 050 000,00	52 050 000,00	52 050 000,00	52 050 000,00
1.1	Капитальный ремонт и ремонт дворовых территорий многоквартирных домов, проездов к дворовым территориям многоквартирных домов	УЖХХ	всего	034	199 164 081,50	0,00	1 843 483,01	45 887 302,00	31 130 706,25	0,00	0,00	0,00	100 052 590,24	4 050 000,00	4 050 000,00	4 050 000,00	4 050 000,00	4 050 000,00
			бюджет города		94 332 871,50	0,00	1 843 483,01	18 354 922,00	13 831 876,25	0,00	0,00	0,00	40 052 590,24	4 050 000,00	4 050 000,00	4 050 000,00	4 050 000,00	4 050 000,00
			межбюджетные трансферты		104 831 210,00	0,00	0,00	27 532 380,00	17 298 830,00	0,00	0,00	0,00	60 000 000,00	0,00	0,00	0,00	0,00	0,00
1.2	Предоставление муниципальных грантов юридическим лицам на благоустройство дворовых территорий	УЖХХ	всего	034	571 981 305,85	58 196 926,43	50 944 062,20	49 311 994,72	31 021 823,21	24 215 523,31	30 140 434,11	49 814 626,66	38 335 915,21	48 000 000,00	48 000 000,00	48 000 000,00	48 000 000,00	48 000 000,00
			бюджет города		385 031 174,56	40 196 926,43	32 944 062,20	31 311 994,72	30 221 823,21	23 415 523,31	29 340 434,11	23 543 879,32	24 056 531,26	30 000 000,00	30 000 000,00	30 000 000,00	30 000 000,00	30 000 000,00
			частные инвестиции		186 950 131,29	18 000 000,00	18 000 000,00	18 000 000,00	800 000,00	800 000,00	800 000,00	26 270 747,34	14 279 383,95	18 000 000,00	18 000 000,00	18 000 000,00	18 000 000,00	18 000 000,00
2	Благоустройство дворовых и общественных территорий	УЖХХ	Всего	-	1 695 164 560,46	154 607 749,57	55 622 786,00	41 540 486,71	330 957 599,11	386 553 963,69	246 567 932,91	248 989 483,95	54 105 579,07	44 962 996,00	33 688 996,00	33 688 996,00	33 688 996,45	30 188 996,00
2.1	Предоставление субсидий на благоустройство дворовых территорий в рамках мероприятий по формированию современной городской среды	УЖХХ	всего	034	1 588 632 978,52	108 305 063,05	55 622 786,00	27 535 320,00	322 133 217,00	381 650 871,95	239 610 004,05	242 489 483,95	50 341 252,52	40 188 996,00	30 188 996,00	30 188 996,00	30 188 996,00	30 188 996,00
			бюджет города		304 568 518,52	30 886 313,05	36 903 156,00	27 535 320,00	12 112 667,00	10 319 621,95	16 153 864,05	9 199 523,95	513 072,52	40 188 996,00	30 188 996,00	30 188 996,00	30 188 996,00	30 188 996,00
			межбюджетные трансферты		1 284 064 460,00	77 418 750,00	18 719 630,00	0,00	310 020 550,00	371 331 250,00	223 456 140,00	233 289 960,00	49 828 180,00	0,00	0,00	0,00	0,00	0,00
2.2	Благоустройство общественных территорий	ДАСиЗ	всего	013	106 531 581,94	46 302 686,52	0,00	14 005 166,71	8 824 382,11	4 903 091,74	6 957 928,86	6 500 000,00	3 764 326,55	4 774 000,00	3 500 000,00	3 500 000,00	3 499 999,45	0,00
			бюджет города		76 022 051,94	15 793 156,52	0,00	14 005 166,71	8 824 382,11	4 903 091,74	6 957 928,86	6 500 000,00	3 764 326,55	4 774 000,00	3 500 000,00	3 500 000,00	3 499 999,45	0,00
			межбюджетные трансферты			30 509 530,00	30 509 530,00	0,00	0,00	0,00	0,00	0,00	0,00	0,00	0,00	0,00	0,00	0,00
3	Участие в реализации федерального проекта «Формирование комфортной городской среды»	ДАСиЗ	Всего	-		487 377 390,65	0,00	86 259 465,79	75 510 122,00	72 494 632,65	63 963 370,00	63 657 790,00	58 347 887,76	67 144 122,45	0,00	0,00	0,00	0,00
3.1	Благоустройство общественных территорий	ДАСиЗ	всего	013		487 377 390,65	0,00	86 259 465,79	75 510 122,00	72 494 632,65	63 963 370,00	63 657 790,00	58 347 887,76	67 144 122,45	0,00	0,00	0,00	0,00
			бюджет города			11 664 195,65	4 396 090,79	755 102,00	1 449 892,65	1 279 270,00	1 274 000,00	1 166 957,76	1 342 882,45	0,00	0,00	0,00	0,00	0,00
			межбюджетные трансферты			475 713 195,00	81 863 375,00	74 755 020,00	71 044 740,00	62 684 100,00	62 383 790,00	57 180 930,00	65 801 240,00	0,00	0,00	0,00	0,00	0,00

Приложение № 2
к постановлению администрации города
от 27.03.2026 № 1610

**АДРЕСНЫЙ ПЕРЕЧЕНЬ
общественных территорий, нуждающихся в благоустройстве
(с учетом их физического состояния) и подлежащих благоустройству
в рамках реализации муниципальной программы**

<*> Количество общественных территорий может уточняться по результатам общественных обсуждений, в том числе после проведения голосования, либо в результате проведенной инвентаризации территорий, либо после проведения конкурсных процедур.

№ п/п	Адрес	Наименование общественной территории
2026 год		
1	ул. Калараша	Сквер по ул. Калараша
2	ул. Парка Мира – ул. Андреевская – ул. Воскресенская	Сквер «Сокольники»
3	ул. Тихоокеанская – ул. Бойко-Павлова – ул. Чкалова	Сквер воинам-арсенальцам
2027 год		
4	ул. Карла Маркса – Уссурийский бульвар – ул. Дикопольцева – ул. Пушкина	Парк «Динамо» – «Центральная аллея»
2028 год		
5	ул. Карла Маркса – Уссурийский бульвар – ул. Дикопольцева – ул. Пушкина	Парк «Динамо» – «Детский городок»
2029 год		
6	ул. Ульяновская, 172	Сквер по ул. Ульяновской

Приложение № 3
к постановлению администрации города
от 27.03.2026 № 1610

**АДРЕСНЫЙ ПЕРЕЧЕНЬ
общественных территорий, подлежащих благоустройству, предложения
о включении которых в муниципальную программу городского округа
«Город Хабаровск» «Формирование современной городской среды
на 2018–2030 годы» были поданы заинтересованными лицами и утверждены
решением общественной комиссии**

<*> Количество общественных территорий может уточняться по результатам общественных обсуждений, в том числе после проведения голосования, либо в результате проведенной инвентаризации территорий, либо после проведения конкурсных процедур.

№ п/п	Адрес	Наименование общественной территории
2018 год		
1	ул. Карла Маркса – Уссурийский бульвар – ул. Дикопольцева – ул. Пушкина	Парк «Динамо» – «Зона активного отдыха»
2019 год		
2	ул. Карла Маркса, 68–72	Сквер со скульптурными композициями «Лики»
3	ул. Карла Маркса, 111 (район СОШ № 23)	Сквер по ул. Карла Маркса
4	ул. Запарина, 137	Сквер по ул. Запарина
5	ул. Гагарина, 22а (перед заводоуправлением завода им. Максима Горького «ХАБСУДМАШ»)	Сквер заводоуправления (завода им. Максима Горького «ХАБСУДМАШ»)
6	пересечение Матвеевского – Чернореченского шоссе (в районе Матвеевского шоссе, 4–12)	Сквер по Матвеевскому шоссе
7	ул. Тихоокеанская, 217	Сквер по ул. Тихоокеанской с памятником морякам-амурам «Бронекатер-302»
8	Уссурийский бульвар – ул. Шевченко	Сквер УВД
2020 год		
9	ул. Карла Маркса – Уссурийский бульвар – ул. Дикопольцева – ул. Пушкина	Парк «Динамо» – «Театральный сквер»
10	ул. Металлистов – ул. Забайкальская	Сквер завода им. С. Орджоникидзе
11	ул. Мате Залки – ул. Барабинская	Парк по ул. Мате Залки
12	ул. Стрельникова, 20–22	Сквер по ул. Стрельникова
13	сквер в районе ул. Сергеевской, 9, 11	Сквер по ул. Сергеевской
2021 год		
14	ул. Ленинградская – ул. Синельникова	Сквер с размещением стелы «Узы Дружбы» (подарок народного правительства г. Цзямусы, КНР) по ул. Ленинградская – ул. Синельникова
15	Уссурийский бульвар – ул. Шевченко – ул. Тургенева	Сквер Пограничной Славы
16	ул. Краснореченская – ул. Флегонтова	Парк им. Ю. Гагарина
17	ул. Тихоокеанская – ул. Профессора Даниловского	Парк «Северный»

18	ул. Ленинградская, 71 (район ДЦ «Восхождение»)	Сквер по ул. Ленинградской
19	ул. Тихоокеанская – ул. Руднева – пер. Ульяновский	Сквер по ул. Тихоокеанской – ул. Руднева – пер. Ульяновскому
2022 год		
20	ул. Тихоокеанская, 178–186–218а	Сквер по ул. Тихоокеанской (культурно-спортивный комплекс «Самбо 90») – «Прогулочная зона»
21	ул. Тихоокеанская, 178–186–218а	Сквер по ул. Тихоокеанской (культурно-спортивный комплекс «Самбо 90») – «Зона спокойного отдыха»
22	ул. Тихоокеанская, 178–186–218а	Сквер по ул. Тихоокеанской (культурно-спортивный комплекс «Самбо 90») – «Зона активного отдыха»
23	ул. Тихоокеанская, 178–186–218а	Сквер по ул. Тихоокеанской (культурно-спортивный комплекс «Самбо 90») – «Детский городок»
24	ул. Рокоссовского – ул. Ворошилова	Сквер по ул. Рокоссовского – ул. Ворошилова
2023 год		
25	ул. Тихоокеанская, 217 (в районе авторазвязки по ул. Тихоокеанской – ул. Трехгорной)	Парк 50-летия СССР – «Детский городок»
26	ул. Тихоокеанская, 217 (в районе авторазвязки по ул. Тихоокеанской – ул. Трехгорной)	Парк 50-летия СССР – «Зона семейного отдыха»
27	ул. Ворошилова (в районе ул. Ворошилова 17, 23, 29)	Сквер по ул. Ворошилова
28	ул. Ленина, 73	Сквер по ул. Ленина
29	ул. Промышленная, 64	Сквер по ул. Промышленной, 64
2024 год		
30	ул. Аксенова – ул. Световая – ул. Ургальская	Сквер по ул. Аксенова – «Зона спокойного отдыха»
31	ул. Аксенова – ул. Световая – ул. Ургальская	Сквер по ул. Аксенова – «Прогулочная зона»
32	ул. Аксенова – ул. Световая – ул. Ургальская	Сквер по ул. Аксенова – «Детский городок»
33	ул. Вятская – ул. Сергеевская – ул. Дальневосточная	Сквер в районе Храма Матроны Московской
34	ул. Тихоокеанская – ул. Чкалова	Сквер в районе ул. Тихоокеанской (в районе СОШ № 38)
2025 год		
35	пер. Краснореченский	Сквер по пер. Краснореченскому
36	ул. Руднева, 52	Сквер по ул. Руднева, 52
2026 год		
37	ул. Калараша	Сквер по ул. Калараша
38	ул. Парка Мира – ул. Андреевская – ул. Воскресенская	Сквер «Сокольники»
39	ул. Тихоокеанская – ул. Бойко-Павлова – ул. Чкалова	Сквер воинам-арсенальцам
2027 год		
40	ул. Карла Маркса – Уссурийский бульвар – ул. Дикопольцева – ул. Пушкина	Парк «Динамо» – «Центральная аллея»
2028 год		
41	ул. Карла Маркса – Уссурийский бульвар – ул. Дикопольцева – ул. Пушкина	Парк «Динамо» – «Детский городок»
2029 год		
42	ул. Ульяновская, 172	Сквер по ул. Ульяновской

Приложение № 4
к постановлению администрации города Хабаровска
от 27.03.2026 № 1610

**АДРЕСНЫЙ ПЕРЕЧЕНЬ
дворовых территорий многоквартирных домов, работы по ремонту,
благоустройству которых проведены в 2018–2025 годах**

№ п/п	Адрес
1	2
1	ул. Ким Ю Чена, 9а
2	ул. Ленинградская, 36
3	ул. Ленинградская, 34
4	ул. Ленинградская, 32
5	ул. Дзержинского, 6
6	ул. Дзержинского, 8
7	ул. Дикопольцева, 7
8	ул. Шеронова, 63
9	ул. Ленина, 35
10	ул. Калинина, 96
11	ул. Гамарника, 49
12	ул. Станционная, 17

13	Амурский бульвар, 59
14	ул. Первомайская, 27
15	ул. Первомайская, 18
16	ул. Владивостокская, 40
17	пер. Ленинградский, 13
18	ул. Владивостокская, 67
19	ул. Большая, 8
20	ул. Хабаровская, 2
21	ул. Карла Маркса, 93
22	ул. Краснодарская, 31а
23	ул. Владивостокская, 38
24	ул. Станционная, 8
25	ул. Больничная, 2Б
26	ул. Больничная, 2в
27	ул. Больничная, 2е
28	ул. Большая, 91а
29	ул. Станционная, 19
30	ул. Панфиловцев, 30
31	ул. Суворова, 62
32	ул. Ворошилова, 17
33	ул. Калараша, 34, 36
34	ул. Малиновского, 27
35	ул. Черняховского, 5
36	ул. Панфиловцев, 24
37	ул. Панфиловцев, 20
38	ул. Вологодская, 14а
39	ул. Урицкого, 16а
40	ул. Артемовская, 77
41	ул. Союзная, 26
42	ул. Герцена, 19
43	ул. Индустриальная, 1
44	ул. Малиновского, 47
45	ул. Бондаря, 25
46	кв-л 70-летия Октября, 13
47	кв-л Пограничный, 2
48	ул. Мостовая, 1
49	ул. Джамбула, 36
50	ул. Трехгорная, 72
51	ул. Трехгорная, 63а
52	ул. Трехгорная, 65а
53	ул. Трехгорная, 61а

54	ул. Чкалова, 9
55	ул. Кирова, 9, 11, 13, 17
56	ул. Гагарина, 2, 2а, 4, 4а
57	ул. Гагарина, 13, 13Б
58	ул. Гагарина, 10
59	ул. Ким Ю Чена, 4
60	ул. Ким Ю Чена, 14, 16
61	ул. Пушкина, 25
62	ул. Карла Маркса, 41, ул. Льва Толстого, 1
63	ул. Служебная, 15, 15а, пер. Батарейный, 4а
64	ул. Комсомольская, 38
65	ул. Комсомольская, 30
66	ул. Комсомольская, 90
67	ул. Истомина, 34
68	ул. Владивостокская, 49
69	ул. Владивостокская, 53
70	ул. Волочаевская, 166
71	ул. Шабадина, 16
72	ул. Карла Маркса, 88
73	ул. Блюхера, 14, 20
74	пер. Облачный, 64а
75	ул. Гамарника, 62
76	ул. Шеронова, 28
77	ул. Суворова, 13, 15
78	ул. Пионерская, 3
79	ул. Некрасова, 12
80	ул. Лермонтова, 49
81	ул. Лермонтова, 47
82	ул. Запарина, 55
83	ул. Локомотивная, 6
84	ш. Матвеевское, 9
85	ул. Семашко, 20
86	ул. Лазо, 11
87	ул. Марсовая, 3
88	ул. Льва Толстого, 38
89	ул. Трехгорная, 56
90	ул. Ленинградская, 3
91	ул. Ленинградская, 5
92	ул. Демьяна Бедного, 31
93	пер. Саратовский, 8
94	ш. Восточное, 22
95	ул. Ленина, 65
96	ул. Саратовская, 16
97	пр-д Гаражный, 5
98	ул. Вологодская, 18а
99	ул. Адмиральская, 9
100	ул. Руднева, 40
101	ул. Бондаря, 1
102	ул. Мостовая, 3
103	ул. Салтыкова-Щедрина, 29а

104	ул. Ильича, 15а, ул. Краснофлотская, 19, ул. Авроры, 8, 10
105	ул. Руднева, 94, 96
106	ул. Войкова, 18
107	ул. Петра Комарова, 5
108	ул. Комсомольская, 34
109	б-р Уссурийский, 4
110	ул. Ленинградская, 10
111	ул. Ленина, 13
112	ул. Ленина, 11
113	ул. Яшина, 3

114	ул. Истомина, 106
115	ул. Яшина, 1
116	ул. Истомина, 73
117	ул. Ворошилова, 34
118	ул. Ладожская, 21
119	ул. Ватутина, 18
120	ул. Ватутина, 16
121	ул. Олега Кошевого, 31
122	ул. Стрельникова, 8
123	пер. Свободный, 9
124	ул. Трехгорная, 52
125	ул. Бойко-Павлова, 7
126	ул. Орджоникидзе, 10Б
127	кв-л Пограничный, 1
128	ул. Бойко-Павлова, 11
129	ул. Бойко-Павлова, 9
130	ул. Ворошилова, 39а
131	ул. Льва Толстого, 44
132	ул. Биробиджанская, 4
133	пер. Зеленоборский, 8
134	ул. Калинина, 131
135	ул. Калинина, 150
136	ул. Лермонтова, 4
137	пер. Призывной, 3, 9
138	кв-л ДОС (Большой Аэродром), 18
139	пер. Краснодарский, 17
140	кв-л ДОС (Большой Аэродром), 42
141	кв-л ДОС (Большой Аэродром), 23
142	пер. Антенный, 3
143	кв-л ДОС (Большой Аэродром), 40

144	кв-л ДОС (Большой Аэродром), 30
145	кв-л ДОС (Большой Аэродром), 4
146	ул. Джамбула, 25
147	ул. Руднева, 56
148	пер. Засыпной, 14а
149	пер. Засыпной, 8, 8а, 10, 12а
150	кв-л Энергетик, 5
151	кв-л Энергетик, 6
152	ул. Орджоникидзе, 10в
153	ул. Трехгорная, 50
154	ул. Трехгорная, 58
155	ул. Шелеста, 75
156	ул. Уборевича, 58
157	ул. Тихоокеанская, 191
158	пер. Ясный, 3
159	ул. Ясная, 3
160	кв-л ДОС (Большой Аэродром), 1
161	кв-л ДОС (Большой Аэродром), 3
162	кв-л ДОС (Большой Аэродром), 5
163	кв-л ДОС (Большой Аэродром), 38
164	ул. Чкалова, 21
165	ул. Кирова, 23
166	ул. Связная, 4Б
167	ул. Руднева, 76
168	ул. Руднева, 90
169	ул. Орджоникидзе, 12Б
170	ул. Краснореченская, 183
171	пер. 3-й Путевой, 5
172	ул. Шимановская, 5
173	ул. Кубяка, 14

174	ул. Панфиловцев, 47
175	ул. Малиновского, 15
176	пер. Призывной, 15
177	ул. Автобусная, 8
178	ул. Дикопольцева, 23а
179	ул. Чкалова, 17
180	ул. Бойко-Павлова, 6а
181	ул. Шелеста, 73а
182	ул. Запарина, 121
183	ул. Тургенева, 66
184	ул. Ленина, 28
185	ул. Волочаевская, 117
186	ул. Волочаевская, 115
187	ул. Ленина, 26
188	ул. Карла Маркса, 57
189	пер. Батарейный, 6
190	ул. Волочаевская, 28
191	ул. Верхнеудинская, 11
192	ул. Магаданская, 31, 33, 35а, ул. Автобусная, 14, 14а
193	ул. Краснореченская, 201

194	ул. Королева, 4а, 8Б
195	ул. Фоломеева, 9
196	ул. Тихоокеанская, 118
197	ул. Руднева, 50, 50а, 52, 54
198	ул. Доватора, 24
199	ул. Тихоокеанская, 128
200	ул. Тихоокеанская, 130
201	ул. Тихоокеанская, 64
202	ул. Красина, 5а
203	ул. Красина, 5

204	б-р Амурский, 44
205	ул. Дикопольцева, 49
206	ул. Ленина, 10
207	б-р Амурский, 54
208	ул. Дзержинского, 38
209	ул. Краснореченская, 203
210	ул. Тихоокеанская, 62, 66, 68
211	ул. Тихоокеанская, 116
212	ул. Краснореченская, 177
213	ул. Костромская, 54
214	ш. Восточное, 42
215	ш. Восточное, 44
216	кв-л ДОС (Большой Аэродром), 35
217	ул. Иртышская, 21
218	пр. 60-летия Октября, 76
219	пер. Шамаковский, 2
220	ул. Клубная, 12
221	пр. 60-летия Октября, 122
222	ул. Локомотивная, 12
223	ул. Мирная, 7
224	ул. Мирная, 12
225	ул. Панькова, 29
226	пер. Донской, 3
227	пр-д Иртышский, 15
228	ул. Беломорская, 65
229	ул. Совхозная, 65
230	ул. Тургенева, 96
231	кв-л Мира, 6
232	кв-л Мира, 3
233	кв-л 70-летия Октября, 11

234	кв-л Мира, 2
235	пер. Ленинградский, 9
236	ул. Лермонтова, 54
237	пер. Краснореченский, 14
238	пер. Краснореченский, 8
239	ул. Прогрессивная, 19
240	пер. Краснореченский, 28
241	пер. Краснореченский, 22
242	ул. Артемовская, 102
243	пер. Краснореченский, 6
244	ул. Краснореченская, 23, 23а
245	ул. Герцена, 10, ул. Краснореченская, 32, 34, 34а, 34б, 36, 36а
246	пер. Краснореченский, 20
247	ул. Артемовская, 124
248	ул. Герцена, 17
249	ул. Шевчука, 30а
250	пер. Ладожский, 1
251	ул. Чернышевского, 3
252	ул. Брестская, 2
253	ул. Ремесленная, 23
254	ул. Прогрессивная, 21
255	ул. Краснореченская, 9
256	ул. Союзная, 64, 66, 68, 70, ул. Краснореченская, 57а
257	ул. Краснореченская, 11
258	ул. Союзная, 58
259	ул. Союзная, 60
260	ул. Прогрессивная, 17
261	ул. Ворошилова, 15
262	ул. Панфиловцев, 23
263	ул. Руднева, 98

264	ул. Тихоокеанская, 114
265	ул. Тихоокеанская, 201
266	ул. Истомина, 75
267	ул. Комсомольская, 122
268	ул. Серышева, 8
269	ул. Орджоникидзе, 6Б
270	ул. Орджоникидзе, 10а
271	ул. Владивостокская, 24
272	ул. Костромская, 56
273	ул. Калинина, 50
274	ул. Большая, 87г
275	пер. Краснореченский, 16
276	ул. Автобусная, 8а
277	кв-л ДОС (Большой Аэродром), 8
278	ул. Данчука, 2
279	ул. Кочнева, 1а
280	ул. Ворошилова, 41а
281	ул. Трамвайная, 11
282	ул. Индустриальная, 2
283	проезд к ул. Орджоникидзе, 6Б

284	проезд к ул. Автобусной, 8а
285	проезд к кв-лу ДОС (Большой Аэродром), 8
286	проезд к ул. Данчука, 2
287	проезд к ул. Кочнева, 1а
288	проезд к ул. Ворошилова, 41а
289	ул. Аэродромная, 15
290	ул. Фрунзе, 121
290.1	ул. Фрунзе, 117
290.2	ул. Фрунзе, 119
290.3	ул. Калинина, 134

291	ул. Волочаевская, 177, б-р Амурский, 19а, 21
291.1	ул. Дзержинского, 66, 68
292	ул. Блюхера, 1, 3, 12, 20
293	пер. Облачный, 68, 70, 72, 78
294	ул. Блюхера, 1а, 2, 4, 10
295	ул. Стрельникова, 6, 8, 12, 18
296	кв-л Энергетик, 2, 3, 4, 5, 6
297	кв-л 70-летия Октября, 11, 12, 13, 14
298	ул. Победы, 57, ул. Зои Космодемьянской, 30, 32, ул. Руднева, 21
299	ул. Мате Залки, 39, 41, ул. Ульяновская, 164а, 164
300	ул. Магаданская, 35а, 33, ул. Автобусная, 14, 14а
301	пер. Инский, 7, 9, 11, 13
302	ул. Чернышевского, 13
302.1	ул. Чернышевского, 15
302.2	ул. Суворова, 69
302.3	ул. Суворова, 71
303	ул. Гагарина, 2, 2а, 4, 4а
304	ул. Покуса, 26, 28, 30, 36
305	ул. Гагарина, 9, 11, ул. Воровского, 19а, 21
306	ул. Гагарина, 16, 1в, 1е, 1г
307	ул. Гагарина, 5, 5б, ул. Воровского, 22, 24
308	ул. Вилуйская, 1, 3, пер. Кедровый, 3, 4
309	ул. Союзная, 68, 70, ул. Краснореченская, 63, 65
310	ул. Союзная, 64, 66, ул. Краснореченская, 57, 57а, 59, 59а
311	ул. Союзная, 2, ул. Краснореченская, 5, 7, 9
312	ул. Локомотивная, 18, 18а, пер. Клубный, 3, пер. Машинистов, 6
313	ул. Гамарника, 80, 80а, 82, 86
314	ул. Комсомольская, 38, 38а, ул. Ленина, 13, 13/1
315	ул. Постышева, 8, 10, ул. Ленина, 50, 50а
316	ул. Владивостокская, 49, 51, 53, ул. Некрасова, 12
317	ул. Волочаевская, 174, 176, ул. Шеронова, 121, 123
318	ул. Карла Маркса, 143а, 143Б, 143В, 143Г
319	кв-л ДОС (Большой Аэродром), 38, 40, 49, 56
320	кв-л Солнечный, 2, 3, 4, 5
321	кв-л Мира, 1, 2, 3, 6
322	кв-л Энергетик, 7, 8, 9, 10
323	кв-л 70-летия Октября, 3, 5, 6, 8
324	ул. Руднева, 13, 15, 17, ул. Полины Осипенко, 43а
325	ул. Больничная, 2г, 2д, 2з, 6
326	пер. Призывной, 7, 9, 11, 15
327	ул. Профессора Даниловского М.П., 6
327.1	ул. Профессора Даниловского М.П., 14а
327.2	ул. Профессора Даниловского М.П., 29
327.3	ул. Профессора Даниловского М.П., 30
328	б-р Амурский, 36, 38, 40, ул. Пушкина, 49
329	кв-л Пограничный, 1, 2, 3, 4
330	ул. Руднева, 51, 53, 55, 57
331	ул. Руднева, 95, 97, 97а, 99
332	ул. Озерная, 2, 6, 6а, ул. Октябрьская, 6а
333	ул. Серышева, 72, 74
334	ул. Серышева, 76, ул. Некрасова, 55
335	ул. Серышева, 76а, ул. Первомайская, 11
336	ул. Артемовская, 79, 79а, 81
337	ул. Артемовская, 83
338	ул. Артемовская, 77, пер. Краснореченский, 2а
339	ул. Карла Маркса, 115, 115а
340	ул. Карла Маркса, 117
341	ул. Карла Маркса, 133
342	ул. Герцена, 1
343	ул. Герцена, 3а
344	ул. Герцена, 3, 5
345	ул. Герцена, 7а
346	ул. Кутузова, 3
347	ул. Кутузова, 3а
348	ул. Прогрессивная, 13, 15
349	ул. Прогрессивная, 17, 19
350	ул. Александровская, 45, 47
351	ул. Александровская, 49, 51
352	ул. Комсомольская, 34
353	ул. Комсомольская, 28, 30, ул. Калинина, 5
354	ул. Ленинградская, 31, 33
355	ул. Ленинградская, 35, 37
356	ул. Запарина, 119
357	ул. Запарина, 125, 127, ул. Фрунзе, 116
358	ул. Дзержинского, 83, 85
359	ул. Запарина, 104
360	б-р Амурский, 17
361	ул. Мухина, 7, 9
362	ул. Мухина, 11, 13
363	ул. Воровского, 37, 38, ул. Семашко, 14, 16
364	ул. Автобусная, 2, 2а, ул. Мате Залки, 54, 56

365	ул. Индустриальная, 1, 1а, 1в
366	ул. Калинина, 10
367	ул. Краснореченская, 189
368	ул. Краснореченская, 191
369	ул. Краснореченская, 193
370	ул. Ким Ю Чена, 45а
371	ул. Запарина, 30, 32
372	ул. Шевчука, 36а
373	ул. Волочаевская, 120
374	ул. Постышева, 22
375	ул. Гайдара, 12
376	ул. Дикопольцева, 21, 23
377	ул. Дикопольцева, 9, 11
378	ул. Союзная, 8, 11
379	ул. Союзная, 13
380	ул. Краснореченская, 105а
381	ул. Ким Ю Чена, 79
382	ул. Краснодарская, 21а, 23Б, 23в
383	ул. Краснодарская, 19
384	ул. Кирпичная, 36
385	ул. Краснодарская, 21
386	ул. Кирпичная, 36а, 36Б
387	ул. Некрасова, 6, ул. Владивостокская, 35
388	пер. Краснореченский, 12
389	ул. Строительная, 1, ул. Краснореченская, 11, 13
390	ул. Кабельная, 2
391	пер. Краснореченский, 20
392	ул. Прогрессивная, 21
393	пер. Краснореченский, 14, 18
394	ул. Артемовская, 138, 140
395	ул. Артемовская, 126
396	ул. Трехгорная, 58
397	ул. Ворошилова, 2
398	ул. Ворошилова, 4
399	пер. Краснореченский, 28
400	ул. Волочаевская, 80
401	ул. Волочаевская, 82
402	ул. Шеронова, 3
403	ул. Шеронова, 5
404	ул. Войкова, 6
405	ул. Фрунзе, 34
406	ул. Дикопольцева, 72
407	б-р Амурский, 50
408	ул. Гоголя, 16
409	ул. Дикопольцева, 51
410	кв-л Мира, 1
411	кв-л Мира, 5
412	кв-л Мира, 4
413	ул. Связная, 8
414	ул. Связная, 2
415	ул. Связная, 1, 1а
416	ул. Руднева, 58а
417	ул. Стрельникова, 6
418	ул. Бондаря, 9а
419	ул. Трехгорная, 88
420	ул. Трехгорная, 86

**АДМИНИСТРАЦИЯ ГОРОДА ХАБАРОВСКА
РАСПОРЯЖЕНИЕ
26.03.2026 № 103-р
г. Хабаровск**

О внесении изменений в распоряжение администрации города Хабаровска от 28.03.2025 № 147-р «Об определении ответственных должностных лиц администрации города Хабаровска за реализацию проектов благоустройства дворовых и общественных территорий городского округа «Город Хабаровск» и информационное сопровождение реализации проектов благоустройства»

В соответствии с постановлением Правительства Хабаровского края от 31.08.2017 № 356-пр «Об утверждении государственной программы Хабаровского края «Формирование современной городской среды», на основании Устава городского округа «Город Хабаровск»:

1. Внести в распоряжение администрации города Хабаровска от 28.03.2025 № 147-р «Об определении ответственных должностных лиц администрации города Хабаровска за реализацию проектов благоустройства дворовых и общественных территорий городского округа «Город Хабаровск» и информационное сопровождение реализации проектов благоустройства» следующие изменения:

1.1. Пункт 1.1 изложить в следующей редакции:

«1.1. Первого заместителя мэра города по городскому хозяйству администрации города Хабаровска Елькина Д.А. — за реализацию проектов благоустройства дворовых территорий городского округа «Город Хабаровск».

1.2. В пункте 1.2 слова «города, директора» заменить словами «города — директора».

1.3. В пункте 4 слова «города, первого» заменить словами «города — первого».

2. Управлению информационных технологий администрации города Хабаровска (Мулина В.В.) разместить настоящее распоряжение на сайте администрации города Хабаровска в информационно-телекоммуникационной сети Интернет.

3. Пресс-службе администрации города Хабаровска (Лесков А.Н.) обнародовать настоящее распоряжение путем опубликования (размещения) в сетевом издании «Интернет-портал «Хабаровские вести» (KHAB-VESTI.RU).

4. Контроль за выполнением настоящего распоряжения возложить на вице-мэра города — первого заместителя мэра города Хабаровска по экономическим вопросам администрации города Хабаровска Митрофанова Д.В.

Мэр города Хабаровска С.А. КРАВЧУК

**АДМИНИСТРАЦИЯ ГОРОДА ХАБАРОВСКА
ПОСТАНОВЛЕНИЕ
27.03.2026 № 1611
г. Хабаровск**

О внесении изменений в постановление администрации города Хабаровска от 30.08.2018 № 3028 «Об утверждении муниципальной программы городского округа «Город Хабаровск» «Повышение качества жилищно-коммунального хозяйства городского округа «Город Хабаровск» на 2021—2030 годы»

В соответствии с решением Хабаровской городской думы от 16.12.2025 № 519 «О внесении изменений в решение Хабаровской городской думы от 17.12.2024 № 139 «О бюджете городского округа «Город Хабаровск» на 2025 год и плановый период 2026 и 2027 годов», от 16.12.2025 № 520 «О бюджете городского округа «Город Хабаровск» на 2026 год и плановый период 2027 и 2028 годов», на основании Устава городского округа «Город Хабаровск», в целях повышения качества жилищно-коммунального хозяйства города Хабаровска администрация города Хабаровска

ПОСТАНОВЛЯЕТ:

1. Внести в постановление администрации города Хабаровска от 30.08.2018 № 3028 «Об утверждении муниципальной программы городского округа «Город Хабаровск» «Повышение качества жилищно-коммунального хозяйства городского округа «Город Хабаровск» на 2021—2030 годы» следующие изменения:

1.1. В пункте 3 слова «Варады В.Е.» заменить словами «Елькина Д.А.».

2. Внести в муниципальную программу городского округа «Город Хабаровск» «Повышение качества жилищно-коммунального хозяйства городского округа «Город Хабаровск» на 2021—2030 годы», утвержденную постановлением администрации города Хабаровска от 30.08.2018 № 3028, следующие изменения:

2.1. Позицию «Объемы финансового обеспечения программы, в том числе по годам реализации» Паспорта изложить в следующей редакции:

«

Объемы финансового обеспечения программы, в том числе по годам реализации, тыс. рублей	на 2021—2030 годы 6 435 489,56 тыс. руб., в том числе:
	— 2021 г. — 262 741,99 тыс. руб.;
	— 2022 г. — 439 828,52 тыс. руб.;
	— 2023 г. — 683 206,78 тыс. руб.;
	— 2024 г. — 556 993,45 тыс. руб.;
	— 2025 г. — 913 342,21 тыс. руб.;
	— 2026 г. — 979 017,92 тыс. руб.;
	— 2027 г. — 1 071 673,73 тыс. руб.;
	— 2028 г. — 1 072 942,74 тыс. руб.;
	— 2029 г. — 227 871,11 тыс. руб.;
— 2030 г. — 227 871,11 тыс. руб.	

».

2.2. Абзац двенадцатый позиции «Ожидаемые результаты реализации программы» Паспорта изложить в новой редакции:

«— обеспечения содержания 400 животных без владельцев ежегодно (начиная с 01.01.2024) и 1 700 животных без владельцев ежегодно (начиная с 01.01.2026) в приюте в Краснофлотском районе города Хабаровска».

2.3. Абзац четырнадцатый раздела 6 «Ожидаемые результаты реализации» изложить в новой редакции:

«— обеспечения содержания 400 животных без владельцев ежегодно (начиная с 01.01.2024) и 1700 животных без владельцев ежегодно (начиная с 01.01.2026) в приюте в Краснофлотском районе города Хабаровска».

2.4. Таблицу раздела 5 изложить в следующей редакции:

«

Источники финансирования мероприятий программы	Всего тыс. руб.	В том числе по годам									
		2021	2022	2023	2024	2025	2026	2027	2028	2029	2030
Бюджет города	2913528,33	195619,66	317523,76	435583,35	284995,89	352230,36	269343,98	388279,58	389426,67	140262,54	140262,54
Межбюджетные трансферты	3521961,23	67122,33	122304,76	247623,43	271997,56	561111,85	709673,94	683394,15	683516,07	87608,57	87608,57
Всего	6435489,56	262741,99	439 828,52	683206,78	556993,45	913342,21	979017,92	1071673,73	1072942,74	227871,11	227871,11

».

2.5. Приложение № 1 изложить в редакции согласно приложению к настоящему постановлению.

2.6. Пункт 11 приложения № 2 изложить в следующей редакции:

«

11.	Количество животных без владельцев, принятых на содержание в приют в Краснофлотском районе города Хабаровска	единиц	-	-	-	-	400	400	1700	1700	1700	1700	1700
-----	--	--------	---	---	---	---	-----	-----	------	------	------	------	------

».

3. Пресс-службе администрации города Хабаровска (Лесков А.Н.) обнародовать настоящее постановление путем опубликования (размещения) в сетевом издании «Интернет-портал «Хабаровские вести» (KHAB-VESTI.RU).

4. Контроль за исполнением настоящего постановления возложить на первого заместителя мэра города по городскому хозяйству администрации города Хабаровска Елькина Д.А.

5. Настоящее постановление вступает в силу после его официального обнародования.

Мэр города Хабаровска С.А. КРАВЧУК

ПЕРЕЧЕНЬ МЕРОПРИЯТИЙ И РЕСУРСНОЕ ОБЕСПЕЧЕНИЕ
реализации муниципальной программы за счет средств бюджета города, межбюджетных трансфертов на реализацию целей муниципальной программы

№ п/п	Наименование подпрограммы, основного мероприятия	Ответственный исполнитель, соисполнители	Источники финансирования	КБК ГРБС	Расходы (руб.), годы										
					Всего, в том числе:	2021	2022	2023	2024	2025	2026	2027	2028	2029	2030
1	2	3	4	5	6	7	8	9	10	11	12	13	14	15	16
		ВСЕГО по муниципальной программе			6435489561,14	262741996,82	439828513,64	683206784,11	556993444,9	913342206,89	979017922,45	1071673726,4	1072942744,53	227871110,7	227871110,7
	Муниципальная программа городского округа «Город Хабаровск» «Повышение качества жилищно-коммунального хозяйства городского округа «Город Хабаровск» на 2021–2030 годы»	УЖКХ	всего	034	2458755312,25	183878311,52	205529213,69	208401115,07	262549371,28	412564335,49	320811922	295029672	295029662	137480854,6	137480854,6
бюджет города			1630379536,07		152531295,34	163337633,69	169866045,07	172097101,28	253173545,49	170910042	170910042	170910042	103421894,6	103421894,6	
межбюджетный трансферт			828375776,18		31347016,18	42191580	38735070	90452270	159390790	149901880	124119630	124119620	34058960	34058960	
управление делами		всего	49765404,83	4839748,87	4039981,02	4096854,03	4337630,90	5986516,01	6008840,8	6064690,8	6186620,8	4102260,8	4102260,8		
		бюджет города	010	28640644,83	3413038,87	2599971,02	2536914,03	2597850,9	3205316,01	3016870,8	3016870,8	3016870,8	2618470,8	2618470,8	
		межбюджетный трансферт	010	21124760	1426710	1440010	1559940	1739780	2781200	2991970	3047820	3169750	1483790	1483790	
		всего	013	708735132,71	2479402	117271273,86	213637695,4	43801761,45	0	20465000	155000000	156080000	-	-	
		бюджет города	013	708735132,71	2479402	117271273,86	213637695,4	43801761,45	0	20465000	155000000	156080000	-	-	
		всего	014	13775403,51	1241900	1417500	1217500	1417500	565677,5	1604247,68	1704490,1	1771588,23	1417500	1417500	
		бюджет города	014	13775403,51	1241900	1417500	1217500	1417500	565677,5	1604247,68	1704490,1	1771588,23	1417500	1417500	
		всего	047	900000,0	-	-	-	900000,0	-	-	-	-	-	-	
		бюджет города	047	900000,0	-	-	-	900000,0	-	-	-	-	-	-	
		всего	040	2625475440	37351850	48677420	187335670	179805510	398939860	556780090	556226700	556226700	52065820	52065820	
		межбюджетный трансферт	040	2625475440	37351850	48677420	187335670	179805510	398939860	556780090	556226700	556226700	52065820	52065820	
		всего	033	199752986,1	10954329,21	27207050,84	32102165,98	22931879,86	33899465,21	21695843	15500063	15500063	9981063	9981063	
		бюджет города	033	168457649,28	10954329,21	10192114,02	17821765,98	22931879,86	33899465,21	21695843	15500063	15500063	9981063	9981063	
		межбюджетный трансферт	033	31295336,82	-	17014936,82	14280400	0	0	0	0	0	0	0	
		всего	031	102566286,16	7602981,69	9390875,02	10630455,92	11268638,16	11450344,77	13556318,2	11656318,2	11656318,2	7677018	7677018	
		бюджет города	031	98522485,63	7602981,69	6804474,49	9173055,92	11268638,16	11450344,77	13556318,2	11656318,2	11656318,2	7677018	7677018	
		межбюджетный трансферт	031	4043800,53	0	2586400,53	1457400	0	0	0	0	0	0	0	
		всего	029	80867325,21	4997745,99	7492774,61	8290780	8900672,7	12115133,85	10622746,06	9296936,0	9296936,0	4926800	4926800	
		бюджет города	029	75812657,96	4997745,99	4646107,36	6082780	8900672,7	12115133,85	10622746,06	9296936,0	9296936,0	4926800	4926800	
		межбюджетный трансферт	029	5054667,25	-	2846667,25	2208000	0	0	0	0	0	0	0	
		всего	032	98049376,79	5632950,34	8972828,98	6782010,52	9664302,74	18155454,3	15486012,71	11207954,3	11207954,3	5469954,3	5469954,3	
		бюджет города	032	95804576,33	5632950,34	6782028,52	6782010,52	9664302,74	18155454,3	15486012,71	11207954,3	11207954,3	5469954,3	5469954,3	
		межбюджетный трансферт	032	2244800,46	-	2244800,46	0	0	0	0	0	0	0	0	
		всего	030	96846893,58	3762777,2	9829595,62	10712537,19	11416177,81	19665419,76	11986902	9986902	9986902	4749840	4749840	
		бюджет города	030	89497008,64	3762777,2	4526660,68	8665587,19	11416177,81	19665419,76	11986902	9986902	9986902	4749840	4749840	
		межбюджетный трансферт	030	7349884,94	-	5302934,94	2046950	0	0	0	0	0	0	0	
1.	Ремонт многоквартирных домов, муниципальных жилых помещений и содержание муниципального жилищного фонда	УЖКХ, управление делами	всего	034 010	945301571,12	78638706,59	101807825,98	93453401,69	99542559,74	141400011,42	100789272,9	100789272,9	100789272,9	64045623,5	64045623,5
			бюджет города	034 010	945301571,12	78638706,59	101807825,98	93453401,69	99542559,74	141400011,42	100789272,9	100789272,9	100789272,9	64045623,5	64045623,5
1.1.	Мероприятия по капитальному (текущему) ремонту муниципальных жилых помещений	УЖКХ	бюджет города	034	155332152,06	11000000	17808821,45	24411720,08	31153176,97	15958433,56	15000000	15000000	15000000	5000000	5000000
1.2.	Мероприятия по капитальному ремонту общего имущества в многоквартирных домах соразмерно муниципальной доле в праве общей собственности на это имущество в целях исполнения ст. 158 Жилищного кодекса РФ	УЖКХ	бюджет города	034	411892273,66	41013000	41272000	36272000	33128403,46	53846870,2	41272000	41272000	41272000	41272000	41272000
1.3.	Мероприятия по капитальному ремонту муниципального жилья (домов)	УЖКХ	бюджет города	034	0	-	-	0	-	-	-	-	0	0	0
1.4.	Ремонт, реконструкция, снос МКД во исполнение решений судов, межведомственных комиссий, надзорных органов и иных предписаний	УЖКХ	бюджет города	034	158901232,5	4662404,61	16209257	6328628,62	5537866,39	47859285,88	22860758	22860758	22860758	4860758	4860758
1.5.	Выполнение работ по подготовке статистической отчетности 1-Жилфонд «Сведения о жилищном фонде» по г. Хабаровску»	УЖКХ	бюджет города	034	9606366	976050	897966	976050	976050	900000	976050	976050	976050	976050	976050
1.6.	Содержание маневренного фонда и незаселенных муниципальных жилых помещений, оказание услуг по расчетно-информационному обслуживанию нанимателей, в т.ч.:	УЖКХ	бюджет города	034	182181557,42	18065320	23238767,52	23100453,96	22024133,97	20402069,77	18324569,4	18324569,4	18324569,4	10188552	10188552
1.6.1.	Оказание услуг по расчетно-информационному обслуживанию нанимателей	УЖКХ	бюджет города	034	41969554,14	0	625852,98	3418599,36	3444573,6	3769703,4	3444573,6	3444573,6	3444573,6	10188552	10188552
1.6.2.	Содержание маневренного фонда	УЖКХ	бюджет города	034	19891399,07	0	3026658,31	2880000	2880000	2464740,76	2880000	2880000	2880000	0	0
1.6.3.	Содержание незаселенных муниципальных жилых помещений	УЖКХ	бюджет города	034	102255284,21	0	19586256,23	16801854,6	15699560,37	14167625,61	11999995,8	11999995,8	11999995,8	0	0
1.7.	Проведение государственного кадастрового учета земельных участков под многоквартирными домами	УЖКХ	бюджет города	034	2319096,4	379100,41	648399,99	367900	200000	96000	209232	209232	209232	0	0

1.8.	Изготовление технических паспортов муниципальных жилых помещений, работы по оценке соответствия жилых домов, квартир в жилых домах степени огнестойкости, условий обеспечения эвакуации, проживающих в них граждан, в случае пожара, по оценке санитарно-эпидемиологических требований и гигиенических нормативов, определение размера возмещения собственникам жилых помещений за изымаемое жилое помещение, выплачиваемое в соответствии со ст. 32 ЖК РФ	управление делами	бюджет города	010	15229474,11	2232556,57	1419189,02	1354031,03	1433187,49	1624192,5	1433263,5	1433263,5	1433263,5	1433263,5	1433263,5
1.9.	Упорядочение документов постоянного хранения: – по приватизации жилых помещений; – по переводу или отказу в переводе жилого помещения в нежилое помещение или нежилого помещения в жилое помещение; – по продаже жилых помещений муниципального жилищного фонда администрации города; – протоколов заседаний городской комиссии по признанию граждан малоимущими в целях постановки их на учет для предоставления жилых помещений муниципального жилищного фонда по договорам социального найма; – протоколов заседаний городской жилищной комиссии; – протоколов заседаний межведомственной комиссии по рассмотрению вопросов о признании помещения жилым помещением, жилого помещения непригодным для проживания и многоквартирного дома аварийным и подлежащим сносу или реконструкции	управление делами	бюджет города	010	1548237,72	310275	313425	315000	294778,21	314759,51	-	-	-	-	-
1.10	Проведение работ по перепланировке и переустройству муниципальных жилых помещений	УЖКХ	бюджет города	034	5122581,25	-	-	327618	4794963,25	0	0	0	0	0	0
1.11	Приобретение почтовых конвертов для направления уведомлений гражданам, проживающим в аварийных домах	управление делами	бюджет города	010	1593600	-	-	-	-	398400	398400	398400	398400	0	0
1.12	Упорядочение и оцифровка документов постоянного хранения: – по приватизации жилых помещений; – по переводу или отказу в переводе жилого помещения в нежилое помещение или нежилого помещения в жилое помещение; – по продаже жилых помещений муниципального жилищного фонда администрации города; – протоколов заседаний городской комиссии по признанию граждан малоимущими в целях постановки их на учет для предоставления жилых помещений муниципального жилищного фонда по договорам социального найма; – протоколов заседаний городской жилищной комиссии; – протоколов заседаний межведомственной комиссии по рассмотрению вопросов о признании помещения жилым помещением, жилого помещения непригодным для проживания и многоквартирного дома аварийным и подлежащим сносу или реконструкции	управление делами	бюджет города	010	1575000	-	-	-	-	-	315000	315000	315000	315000	315000
2.	Обеспечение жилищно-коммунальными, бытовыми и санитарно-эпидемиологическими услугами потребителей города, в том числе:	УЖКХ, УЭТИК, ДАСиЗ, УДиВБ, комитеты администрации города Хабаровска по управлению районами, управление делами	всего	040	4052759430,76	97123781,46	143252509,28	291784408,16	335668314,37	655151900,91	798679862,25	773780976,2	738949514,33	109184081,9	109184081,9
			бюджет города	034 014 031	695764890,76	43848631,46	71009489,28	56741698,16	73280574,37	107258750,91	100104412,25	101505006,2	66572104,33	37722111,9	37722111,9
			межбюджетный трансферт	033 032 030 029 010	3356994540	53275150	72243020	235042710	262387740	547893150	698575450	672275970	672377410	71461970	71461970
2.1.	Предоставление организациям, осуществляющим производство и (или) передачу, и (или) сбыт тепловой энергии населению, субсидий на компенсацию убытков, связанных с применением регулируемых цен (тарифов) на тепловую энергию, поставляемую населению, в т.ч.	УЭТИК, управление делами	межбюджетный трансферт		796355440	37571940	48710780	60728000	86562110	149444020	103640540	103108570	103130840	51729320	51729320
2.1.1.	Предоставление организациям, осуществляющим производство и (или) передачу, и (или) сбыт тепловой энергии населению, субсидий на компенсацию населению убытков, связанных с применением регулируемых цен (тарифов) на тепловую энергию, поставляемую населению	УЭТИК	межбюджетный трансферт	040	791875740	37211850	48347420	60334770	86123710	148939860	103105090	102551700	102551700	51354820	51354820
2.1.2.	Администрирование	управление делами	межбюджетный трансферт	010	4479700	360090	363360	393230	438400	504160	535450	556870	579140	374500	374500

2.2.	Предоставление компенсации части расходов граждан на оплату коммунальных услуг, возникающих в связи с ростом платы за данные услуги, в т.ч.	УЭТИК, управление делами	межбюджетный трансферт		1840254910	500100	693370	127394130	94120190	251008290	454745870	454788700	454833260	1085500	1085500	
2.2.1.	Предоставление компенсации части расходов граждан на оплату коммунальных услуг, возникающих в связи с ростом платы за данные услуги	УЭТИК	межбюджетный трансферт	040	1833599700	140000	330000	127000900	93681800	250000000	453675000	453675000	453675000	711000	711000	
2.2.2.	Администрирование	управление делами	межбюджетный трансферт	010	6655210	360100	363370	393230	438390	1008290	1070870	1113700	1158260	374500	374500	
2.3.	Организация мероприятий при осуществлении деятельности по обращению с животными без владельцев, в т.ч.	УЖКХ, управление делами	межбюджетный трансферт		700391440	15203110	22838870	26927830	81705440	147440840	140189040	114378700	114413310	18647150	18647150	
2.3.1.	Организация мероприятий при осуществлении деятельности по обращению с животными без владельцев	УЖКХ	межбюджетный трансферт	034	694519370	14827600	22459610	26515810	81245420	146635510	139295570	113513320	113513310	18256610	18256610	
2.3.2.	Администрирование	управление делами	межбюджетный трансферт	010	5872070	375510	379260	412020	460020	805330	893470	865380	900000	390540	390540	
2.4.	Организация мероприятий по сбору и захоронению отходов, собранных в период проведения субботников на территории городского округа «Город Хабаровск»	УЖКХ	бюджет города	034	57078870,04	7664598,53	5645726,61	5482536,88	5941431,6	8887537,92	6152370,1	6152370,1	6152370,1	2499964,1	2499964,1	
2.5.	Выполнение работ по сбору, доставке и утилизации биологических отходов	УЖКХ	бюджет города	034	12509123,37	999972,5	1053137,6	1516461,67	1739971,5	2199717,6	999972,5	999972,5	999972,5	999972,5	999972,5	
2.6.	Предоставление субсидий в целях возмещения части затрат на содержание стационарного общественного туалета, в т.ч.	УДивБ	бюджет города	014	13775403,51	1241900	1417500	1217500	1417500	565677,5	1604247,68	1704490,10	1771588,23	1417500	1417500	
2.6.1.	Предоставление субсидий в целях возмещения части затрат на содержание стационарных общественных туалетов	УДивБ	бюджет города	014	4437427,25	1241900	1417500	1217500	560527,25	-	-	-	-	-	-	
2.6.2.	Предоставление субсидий на выполнение муниципального задания по обеспечению работы стационарного общественного туалета	УДивБ	бюджет города	014	9337976,26	-	-	-	856972,75	565677,5	1604247,68	1704490,10	1771588,23	1417500	1417500	
2.7.	Прочие мероприятия по благоустройству территории городского округа «Город Хабаровск»	комитет по управлению Индустриальным районом	бюджет города	033	168457649,28	10954329,21	10192114,02	17821765,98	2931879,86	33899465,21	21695843	15500063	15500063	9981063	9981063	
			межбюджетный трансферт		31295336,82	0	17014936,82	14280400	0	0	0	0	0	0	0	0
		комитет по управлению Краснофлотским районом	бюджет города	031	98522485,63	7602981,69	6804474,49	9173055,92	11268638,16	11450344,77	13556318,2	11656318,2	11656318,2	11656318,2	7677018	7677018
			межбюджетный трансферт		4043800,53	0	2586400,53	1457400	0	0	0	0	0	0	0	0
		комитет по управлению Кировским районом	бюджет города	029	75812657,96	4997745,99	4646107,36	6082780	8900672,7	12115133,85	10622746,06	9296936	9296936	9296936	4926800	4926800
			межбюджетный трансферт		5054667,25	0	2846667,25	2208000	0	0	0	0	0	0	0	0
		комитет по управлению Центральным районом	бюджет города	032	95804576,33	5632950,34	6728028,52	6782010,52	9664302,74	18155454,3	15486012,71	11207954,3	11207954,3	11207954,3	5469954,3	5469954,3
межбюджетный трансферт	2244800,46		0		2244800,46	0	0	0	0	0	0	0	0	0		
комитет по управлению Железнодорожным районом	бюджет города	030	89497008,64	3762777,2	4526660,68	8665587,19	11416177,81	19665419,76	11986902	9986902	9986902	9986902	4749840	4749840		
	межбюджетный трансферт		7349884,94	0	5302934,94	2046950	0	0	0	0	0	0	0	0		
	ДАСиЗ	бюджет города	013	991376,00	991376,00	-	-	-	-	-	-	-	-	-		
2.7.1.	Содержание, оборудование (обустройство) мест накопления твердых коммунальных отходов для размещения контейнеров и бункеров, в т.ч. их закупка	комитет по управлению Индустриальным районом	межбюджетный трансферт	033	14280400	0	0	14280400	0	0	0	0	0	0	0	
			бюджет города		5312962,49	0	0	0	5312962,49	0	0	0	0	0	0	
		комитет по управлению Краснофлотским районом	межбюджетный трансферт	031	1457400	0	0	1457400	0	0	0	0	0	0	0	
			бюджет города		1387068,9	0	0	0	1387068,9	0	0	0	0	0	0	
		комитет по управлению Кировским районом	межбюджетный трансферт	029	2208000	0	0	2208000	0	0	0	0	0	0	0	
			бюджет города		861684,16	0	0	0	861684,16	0	0	0	0	0	0	
		комитет по управлению Центральным районом	межбюджетный трансферт	032	0	0	0	0	0	0	0	0	0	0	0	
бюджет города	173628,54		0		0	0	173628,54	0	0	0	0	0	0			
комитет по управлению Железнодорожным районом	межбюджетный трансферт	030	2046950	0	0	2046950	0	0	0	0	0	0	0			
	бюджет города		800000,02	0	0	0	800000,02	0	0	0	0	0	0			
2.8.	Проектирование и строительство приюта для содержания животных без владельцев в Краснофлотском районе города Хабаровска	ДАСиЗ	бюджет города	013	53000000	-	-	0	0	0	18000000	35000000	-	-	-	
2.9.	Разработка и реализация методики расчета численности животных без владельцев на территории города Хабаровска	УЖКХ	бюджет города	034	320000	0	0	0	0	320000	0	0	0	0	0	
3.	Развитие объединений собственников помещений и осуществление эффективного управления в МКД	УЖКХ, управление делами	бюджет города	034 010	8694333	870207,3	867357	867883	869885,2	867964	870207,3	870207,3	870207,3	870207,3	870207,3	
3.1.	Награждение по итогам проведения смотров-конкурсов «Лучший двор, лучший подъезд», «Лучший зимний двор, лучший новогодний фасад многоквартирного дома»	управление делами	бюджет города	010	4797696	480000	480000	479883	480000	477813	480000	480000	480000	480000	480000	
		управление делами	бюджет города	010	3896637	390207,3	387357	388000	389885,2	390151	390207,3	390207,3	390207,3	390207,3	390207,3	
3.2.	Награждение при подведении итогов двухмесячника по санитарной очистке, благоустройству и озеленению территорий города	управление делами	бюджет города	010	0	-	-	-	-	-	-	-	0	0	0	
3.3.	Проведение мероприятий (информационные встречи, круглые столы, рабочие группы, размещение на сайте и т.п.) по доведению информации субъектам малого и среднего предпринимательства по вопросам жилищно-коммунального хозяйства	УЖКХ	всего	034	0	-	-	-	0	0	0	0	0	0	0	

4.	Содержание мест захоронения и организация оказания ритуальных услуг	УЖКХ, управление делами, ДАСиЗ, УЖКХ	всего	034 010	1419903096,26	86109301,47	185069691,38	297101091,26	120912685,59	115922330,56	78678580	196233270	232333750	53771198	53771198
			бюджет города	013	1293913506,26	72262121,47	173985051,38	284520371,26	111302865,59	102703630,56	67580090	185115090	221195090	37624598	37624598
			межбюджетный трансферт		125989590	13847180	11084640	12580720	9609820	13218700	11098490	11118180	11138660	16146600	16146600
4.1.	Мероприятия по вывозу тел (останков) умерших в morgi больниц и учреждений судебно-медицинской экспертизы при отсутствии лиц, взявших на себя обязанности по погребению	УЖКХ	бюджет города	034	3595000	-	-	-	0	495000	620000	620000	620000	620000	620000
4.2.	Субсидии на возмещение затрат по погребению согласно гарантированному перечню, в т.ч.	УЖКХ, управление делами	межбюджетный трансферт		117706950	13847180	11084640	9763970	9143930	8218700	11098490	11118180	11138660	16146600	16146600
4.2.1.	Субсидии на возмещение затрат по погребению согласно гарантированному перечню	УЖКХ	межбюджетный трансферт	034	24266790	13516170	10750620	-	-	-	-	-	-	-	-
	Предоставление субсидии специализированной службе по вопросам похоронного дела на возмещение стоимости услуг, предоставляемых согласно гарантированному перечню услуг по погребению				89322380	-	-	9402510	8740960	7755280	10606310	10606310	10606310	15802350	15802350
4.2.2.	Администрирование	управление делами	межбюджетный трансферт	010	4117780	331010	334020	361460	402970	463420	492180	511870	532350	344250	344250
4.3.	Субсидии на возмещение затрат по погребению согласно гарантированному перечню	УЖКХ	бюджет города	034	244580594,85	40838145,48	25004558,1	31023021,9	32613354,95	17708757,58	15794546,88	15794546,88	15794546,88	25004558,1	25004558,1
4.4.	Мероприятия по содержанию общественных кладбищ, в том числе:	УЖКХ	бюджет города	034	276645030,45	26266667,99	25348693,88	28232853,59	24958758,82	40716461,67	37040515,7	37040515,7	37040515,7	10000023,7	10000023,7
4.4.1.	текущее содержание кладбищ	УЖКХ	бюджет города	034	164722898,88	20988288	18107657,41	19616288,25	17774563,72	26554842,52	17041503,7	17041503,7	17041503,7	5278373,94	5278373,94
4.4.2.	охрана кладбищ	УЖКХ	бюджет города	034	104364670,32	4274880	7025058,56	8411572,88	7027200	13185623,36	18999012	18999012	18999012	3721649,76	3721649,76
4.4.3.	дезинсекция кладбищ	УЖКХ	бюджет города	034	6007725,87	806750	126977,8	132000,85	127998,65	813998,57	800000	800000	800000	800000	800000
4.4.4.	дератизация кладбищ	УЖКХ	бюджет города	034	1549735,38	196749,99	89000,11	72991,61	28996,45	161997,22	200000	200000	200000	200000	200000
4.5.	Мероприятия по развитию инфраструктуры общественных кладбищ в городе Хабаровске	УЖКХ	бюджет города	034	50237635,98	313694,00	6192681,54	672871,14	2666750,66	30391557,64	2000016,2	2000016,2	2000016,2	2000016,2	2000016,2
			межбюджетный трансферт			5000000	-	-	-	-	5000000	-	-	-	-
4.5.1.	Ремонт дорог на Центральном и Матвеевском кладбищах	УЖКХ	бюджет города	034	31093802,92	-	3008283,56	-	1602484	26483035,36	-	-	-	-	-
4.5.11.	Ремонт дороги на кладбище ст. Красная Речка	УЖКХ	бюджет города	034	3131514,05	-	-	-	-	3131514,05	-	-	-	-	-
4.5.12.	Ремонт дорог на общественных кладбищах в городе Хабаровске	УЖКХ	бюджет города	034	3614081	-	-	-	-	-	722816,2	722816,2	722816,2	722816,2	722816,2
4.5.2.	Поставка и установка контейнерных площадок, приобретение мусорных контейнеров	УЖКХ	бюджет города	034	5114608,23	-	2480400	-	-	634208,23	400000	400000	400000	400000	400000
			межбюджетный трансферт			5000000	-	-	-	-	5000000	-	-	-	-
4.5.3.	Устройство, модернизация, обслуживание системы видеонаблюдения на общественных кладбищах	УЖКХ	бюджет города	034	837500	87500	-	-	-	-	150000	150000	150000	150000	150000
4.5.4.	Устройство и ремонт системы водоотведения на Центральном и Матвеевском кладбищах	УЖКХ	бюджет города	034	0	-	-	-	-	-	-	-	0	0	0
4.5.5.	Обеспечение проведения массовых мероприятий (установка дополнительных биотуалетов, оказание услуг скорой медицинской помощи при проведении массовых мероприятий)	УЖКХ	бюджет города	034	1307300	127200	127800	135900	137600	142800	127200	127200	127200	127200	127200
4.5.6.	Инвентаризация городских кладбищ, улучшение качества учета захоронений, паспортизация захоронений	УЖКХ	бюджет города	034	3710870,58	-	477203,98	386999,94	346666,66	-	500000	500000	500000	500000	500000
4.5.7.	Изготовление и устройство мостков на Матвеевском кладбище	УЖКХ	бюджет города	034	0	-	-	-	-	-	-	-	0	0	0
4.5.8.	Изготовление регистрационных номерков	УЖКХ	бюджет города	034	847959,2	98994	98994	149971,2	-	-	100000	100000	100000	100000	100000
4.5.9.	Изготовление удостоверений на захоронение	УЖКХ	бюджет города	034	0	-	-	-	-	-	-	-	0	0	0
4.5.10.	Приобретение, устройство и подключение к электроснабжению модульного поста охраны	УЖКХ	бюджет города	034	580000	-	-	-	580000	-	-	-	0	0	0
4.6.	Строительство нового кладбища города Хабаровска в районе с. Матвеевка	ДАСиЗ	бюджет города	013	652870293,71	1488026	115397810,86	213637695,4	43801761,45	-	2465000	120000000	156080000	-	-
4.7.	«Кладбищенский комплекс г. Хабаровска 3-й пусковой комплекс»	ДАСиЗ	бюджет города	013	1873463	-	1873463	-	-	-	-	-	-	-	-
4.8.	Восстановление (ремонт, реставрация, благоустройство) воинских захоронений, расположенных на территории городского округа «Город Хабаровск»	УЖКХ	всего	034	5570545,71	3123140	0	2447405,71	0	0	0	0	0	0	0
			бюджет города		633855,71	327930	0	305925,71	0	0	0	0	0	0	0
			межбюджетный трансферт		4936690	2795210	0	2141480	0	0	0	0	0	0	0
4.9.	Установка мемориальных знаков на воинских захоронениях, расположенных на территории городского округа «Город Хабаровск»	УЖКХ	всего	034	1199863,71	165978	120000	563188,57	350697,14	0	0	0	0	0	0
			бюджет города		144263,71	17428	12600	70398,57	43837,14	0	0	0	0	0	
			межбюджетный трансферт		1055600	148550	107400	492790	306860	0	0	0	0	0	
4.10.	Нанесение имен (воинских званий, фамилий и инициалов) погибших при защите Отечества на мемориальные сооружения воинских захоронений, расположенных на территории городского округа «Город Хабаровск»	УЖКХ	всего	034	504611,14	66470	47844	208548,57	181748,57	0	0	0	0	0	0
			бюджет города		60794,96	6983,82	5024	26068,57	22718,57	0	0	0	0	0	
			межбюджетный трансферт		443816,18	59486,18	42820	182480	159030	0	0	0	0	0	
4.11.	Организация разработки проекта санитарно-защитной зоны Центрального кладбища	УЖКХ	бюджет города	034	2078500	-	-	2078500	0	0	0	0	0	0	
4.12.	Установка и (или) ремонт ограждений на общественных кладбищах города Хабаровска	УЖКХ	бюджет города	034	3673869,42	-	-	1255885,42	2417984	-	-	-	0	0	0
4.13.	Обеспечение поддержания в надлежащем состоянии памятников и мест захоронений участников Великой Отечественной войны и локальных войн	УЖКХ	бюджет города	034	4243104	-	-	450000	350000	2093104	450000	450000	450000	0	0

4.14.	Возмещение затрат организациям за оказание услуг, связанных с погребением погибших в ходе проведения специальной военной операции за исключением услуг, финансируемых из других источников	УЖКХ	бюджет города	034	0	-	-	-	0	0	0	0	0	0
4.15.	Приобретение, монтаж и устройство колумбариев и благоустройство прилегающей территории	УЖКХ	бюджет города	034	8266050,96	-	-	6767150,96	1498900	0	0	0	0	0
4.16.	Приобретение и установка малых архитектурных форм и информационных стенов на территории нового кладбища г. Хабаровска	УЖКХ	бюджет города	034	0	-	-	-	0	0	0	0	0	0
4.17.	Ремонт колумбария Центрального городского кладбища г. Хабаровска	УЖКХ	бюджет города	034	0	-	-	-	0	0	0	0	0	0
4.18.	Обеспечение деятельности МБУ «Спецкомбинат»	УЖКХ	бюджет города	034	40957583,33	-	-	-	2028800	11298749,67	9210011,22	9210011,22	9210011,22	0
4.19.	Приобретение конвертера для оснащения программного обеспечения цифровизации общественных кладбищ	УИТ	бюджет города	047	900000	-	-	-	900000	-	-	-	-	-
4.20.	Устройство установочной платформы, поставка и монтаж крематория для человеческих останков блочно-модульного исполнения в комплекте с техническим модулем и холодильной камерой	УЖКХ	бюджет города	034	0	-	-	-	-	0	0	0	0	0
5.	Участие в реализации федерального проекта «Комплексная система обращения с твердыми коммунальными отходами»	УЖКХ	всего	034	8831130	-	8831130	-	-	-	-	-	-	-
5.1	Закупка контейнеров для раздельного накопления твердых коммунальных отходов	УЖКХ	всего	034	8831130	-	8831130	-	-	-	-	-	-	-
			бюджет города		176630	-	176630	-	-	-	-	-	-	
			межбюджетный трансферт		8654500	-	8654500	-	-	-	-	-	-	

**АДМИНИСТРАЦИЯ ГОРОДА ХАБАРОВСКА
ПОСТАНОВЛЕНИЕ
27.03.2026 № 1612
г. Хабаровск**

Об изменении муниципального маршрута регулярных перевозок № 82-1

В соответствии с Федеральным законом от 13.07.2015 № 220-ФЗ «Об организации регулярных перевозок пассажиров и багажа автомобильным транспортом и городским наземным электрическим транспортом в Российской Федерации и о внесении изменений в отдельные законодательные акты Российской Федерации», постановлением администрации города Хабаровска от 21.04.2016 № 1315 «Об утверждении Порядка организации регулярных перевозок автомобильным транспортом и городским наземным электрическим транспортом», на основании Устава городского округа «Город Хабаровск» администрация города Хабаровска

ПОСТАНОВЛЯЕТ:

1. Изменить с 11.06.2026 муниципальный маршрут регулярных перевозок № 82-1 согласно следующим изменениям, вносимым в реестр муниципальных маршрутов регулярных перевозок:

1.1. В строке маршрута с регистрационным номером 1.90 в столбце 14 «Виды и классы т/с, их максимальное количество на маршруте» слова «автобус средний класс (класс 1) — 9» заменить словами «автобус средний класс (класс 1) — 16».

2. Управлению промышленности и транспорта администрации города Хабаровска (Ощановский В.И.) внести с 11.06.2026 изменения в реестр муниципальных маршрутов регулярных перевозок согласно пункту 1 настоящего постановления.

3. Пресс-службе администрации города Хабаровска (Лесков А.Н.) обнародовать настоящее постановление путем опубликования (размещения) в сетевом издании «Интернет-портал «Хабаровские вести» (KHAB-VESTI.RU).

4. Контроль за исполнением настоящего постановления возложить на заместителя мэра города по промышленности и транспорту и работе с правоохранительными органами администрации города Хабаровска Горшенина А.В.

Мэр города Хабаровска С.А. КРАВЧУК

**АДМИНИСТРАЦИЯ ГОРОДА ХАБАРОВСКА
ПОСТАНОВЛЕНИЕ
27.03.2026 № 1613
г. Хабаровск**

О внесении изменений в отдельные нормативные правовые акты администрации города Хабаровска

В соответствии с Трудовым кодексом Российской Федерации, Законом Хабаровского края от 28.04.2004 № 178 «О наименованиях органов местного самоуправления городского округа «Город Хабаровск», на основании Устава городского округа «Город Хабаровск» администрация города Хабаровска

ПОСТАНОВЛЯЕТ:

1. Внести в постановление администрации города Хабаровска от 26.07.2022 № 2571 «Об установлении подведомственности получателей бюджетных средств главным распорядителям (распорядителям) бюджетных средств городского округа «Город Хабаровск» и признании утратившими силу отдельных муниципальных правовых актов» следующие изменения:

1.1. Преамбулу после слов «администрация города» дополнить словом «Хабаровска».

1.2. Пункт 5 изложить в следующей редакции:

«5. Контроль за исполнением настоящего постановления возложить на вице-мэра города — первого заместителя мэра города по экономическим вопросам администрации города Хабаровска Митрофанова Д.В.».

2. Внести в постановление администрации города Хабаровска от 26.01.2024 № 244 «Об утверждении порядка привлечения остатков средств на единый счет бюджета городского округа «Город Хабаровск» и возврата привлеченных средств» следующее изменение:

2.1. Пункт 4 изложить в следующей редакции:

«4. Контроль за исполнением настоящего постановления возложить на вице-мэра города — первого заместителя мэра города по экономическим вопросам администрации города Хабаровска Митрофанова Д.В.».

3. Пресс-службе администрации города Хабаровска (Лесков А.Н.) обнародовать настоящее постановление путем опубликования (размещения) в сетевом издании «Интернет-портал «Хабаровские вести» (KHAB-VESTI.RU).

4. Контроль за исполнением настоящего постановления возложить на вице-мэра города — первого заместителя мэра города по экономическим вопросам администрации города Хабаровска Митрофанова Д.В.

Мэр города Хабаровска С.А. КРАВЧУК

**АДМИНИСТРАЦИЯ ГОРОДА ХАБАРОВСКА
ПОСТАНОВЛЕНИЕ
27.03.2026 № 1614
г. Хабаровск**

О внесении изменений в постановление администрации города Хабаровска от 16.12.2015 № 4317 «Об утверждении Порядка размещения нестационарных торговых объектов на территории городского округа «Город Хабаровск», Положения о проведении аукциона на право заключения договора на размещение нестационарного торгового объекта на территории городского округа «Город Хабаровск»

В соответствии с Федеральным законом от 06.10.2003 № 131-ФЗ «Об общих принципах организации местного самоуправления в Российской Федерации», Федеральным законом от 28.12.2009 № 381-ФЗ «Об основах государственного регулирования торговой деятельности в Российской Федерации», на основании Устава городского округа «Город Хабаровск» администрация города Хабаровска

ПОСТАНОВЛЯЕТ:

1. Внести в постановление администрации города Хабаровска от 16.12.2015 № 4317 «Об утверждении Порядка размещения нестационарных торговых объектов на территории городского округа «Город Хабаровск», Положения о проведении аукциона на право заключения договора на размещение нестационарного торгового объекта на территории городского округа «Город Хабаровск» следующие изменения:

1.1. Строку вторую приложения № 3 изложить в следующей редакции:

«Завирохина Юлия Владимировна — начальник управления торговли, питания и бытового обслуживания администрации города Хабаровска, заместитель председателя комиссии;».

1.2. Строку вторую приложения № 4 изложить в следующей редакции:

«Завирохина Юлия Владимировна — начальник управления торговли, питания и бытового обслуживания администрации города Хабаровска, заместитель председателя комиссии;».

2. Пресс-службе администрации города Хабаровска (Лесков А.Н.) обнародовать настоящее постановление путем опубликования (размещения) в сетевом издании «Интернет-портал «Хабаровские вести» (KHAB-VESTI.RU).

3. Контроль за исполнением настоящего постановления возложить на заместителя мэра города по торговле, бытовому обслуживанию и пищевой промышленности администрации города Хабаровска Ожегова О.В.

4. Настоящее постановление вступает в силу после его официального обнародования.

Мэр города Хабаровска С.А. КРАВЧУК

**АДМИНИСТРАЦИЯ ГОРОДА ХАБАРОВСКА
ПОСТАНОВЛЕНИЕ
27.03.2026 № 1615
г. Хабаровск**

О внесении изменений в постановление администрации города Хабаровска от 21.09.2018 № 3241 «Об утверждении муниципальной программы городского округа «Город Хабаровск» «Развитие градостроительной деятельности и жилищного строительства на территории городского округа «Город Хабаровск» на 2021—2030 годы»

В целях приведения муниципальной программы в соответствие с постановлением администрации города Хабаровска от 16.08.2022 № 2911 «Об утверждении Порядка принятия решений о разработке и корректировке муниципальных программ город-

ского округа «Город Хабаровск», их реализации, мониторинга, контроля и оценки эффективности», на основании Устава городского округа «Город Хабаровск» администрация города Хабаровска

ПОСТАНОВЛЯЕТ:

1. Внести в постановление администрации города Хабаровска от 21.09.2018 № 3241 «Об утверждении муниципальной программы городского округа «Город Хабаровск» «Развитие градостроительной деятельности и жилищного строительства на территории городского округа «Город Хабаровск» на 2021—2030 годы» следующие изменения:

1.1. В преамбуле слова «Федеральным законом от 06.10.2006 № 131-ФЗ «Об общих принципах организации местного самоуправления в Российской Федерации»,» исключить.

1.2. В пункте 3 слова «заместителя мэра города, директора департамента» заменить словами «заместителя мэра города — директора департамента».

1.3. В муниципальной программе городского округа «Город Хабаровск» «Развитие градостроительной деятельности и жилищного строительства на территории городского округа «Город Хабаровск» на 2021—2030 годы»:

1.3.1. Позицию «Объемы финансового обеспечения программы, в том числе по годам реализации, тыс. рублей» Паспорта Программы изложить в следующей редакции:

Объемы финансового обеспечения программы, в том числе по годам реализации, тыс. рублей	прогнозируемый объем финансового обеспечения программы – 2 512 966,95 тыс. руб., в том числе: – 2021 г. – 183 657,43 тыс. руб.; – 2022 г. – 180 013,10 тыс. руб.; – 2023 г. – 189 099,00 тыс. руб.; – 2024 г. – 216 132,32 тыс. руб.; – 2025 г. – 266 335,36 тыс. руб.; – 2026 г. – 272 008,70 тыс. руб.; – 2027 г. – 292 497,76 тыс. руб.; – 2028 г. – 304 407,76 тыс. руб.; – 2029 г. – 304 407,76 тыс. руб.; – 2030 г. – 304 407,76 тыс. руб.
--	--

1.3.2. В абзаце четвертом раздела 3 слова «от 22.12.2015 № 225» заменить словами «от 22.07.2025 № 354».

1.3.3. Раздел 5 изложить в следующей редакции:

«5. Финансовое обеспечение муниципальной программы с распределением по годам реализации и источникам финансирования

Финансирование мероприятий Программы осуществляется за счет средств бюджета городского округа «Город Хабаровск».

Источники финансирования мероприятий программы	Всего, тыс. руб.	В том числе по годам реализации:									
		2021 год	2022 год	2023 год	2024 год	2025 год	2026 год	2027 год	2028 год	2029 год	2030 год
Бюджет города	2 512 966,95	183 657,43	180 013,10	189 099,00	216 132,32	266 335,36	272 008,70	292 497,76	304 407,76	304 407,76	304 407,76
Межбюджетные трансферты	136,89	136,89	0	0	0	0	0	0	0	0	0
Всего	2 512 966,95	183 657,43	180 013,10	189 099,00	216 132,32	266 335,36	272 008,70	292 497,76	304 407,76	304 407,76	304 407,76

Объемы финансирования программы подлежат ежегодному уточнению исходя из возможностей бюджета городского округа «Город Хабаровск» на очередной финансовый год.»

1.3.4. Приложение № 1 изложить в редакции согласно приложению к настоящему постановлению.

2. Пресс-службе администрации города Хабаровска (Лесков А.Н.) обнародовать настоящее постановление путем опубликования (размещения) в сетевом издании «Интернет-портал «Хабаровские вести» (KHAV-VESTI.RU).

3. Контроль за исполнением настоящего постановления возложить на заместителя мэра города — директора департамента архитектуры, строительства и землепользования администрации города Хабаровска Сутурина О.Б.

4. Настоящее постановление вступает в силу после его официального обнародования.
Мэр города Хабаровска С.А. КРАВЧУК

Приложение к постановлению администрации города Хабаровска от 27.03.2026 № 1615

ПЕРЕЧЕНЬ МЕРОПРИЯТИЙ И РЕСУРСНОЕ ОБЕСПЕЧЕНИЕ реализации муниципальной программы

№ п/п	Наименование подпрограммы, основного мероприятия, мероприятия	Ответственный исполнитель, соисполнители	Источники финансирования	Код бюджетной классификации ГРБС	Всего, в том числе:	Расходы (руб.), годы									
						2021 г.	2022 г.	2023 г.	2024 г.	2025 г.	2026 г.	2027 г.	2028 г.	2029 г.	2030 г.
			ВСЕГО по муниципальной программе	x	2 512 966 954,98	183 657 430,17	180 013 103,57	189 098 991,21	216 132 323,28	266 335 357,62	272 008 701,00	292 497 756,76	304 407 763,79	304 407 763,79	304 407 763,79
			ДАСиЗ	013	2 512 966 954,98	183 657 430,17	180 013 103,57	189 098 991,21	216 132 323,28	266 335 357,62	272 008 701,00	292 497 756,76	304 407 763,79	304 407 763,79	304 407 763,79
			бюджет города		2 512 830 064,98	183 520 540,17	180 013 103,57	189 098 991,21	216 132 323,28	266 335 357,62	272 008 701,00	292 497 756,76	304 407 763,79	304 407 763,79	304 407 763,79
			межбюджетные трансферты		136 890,00	136 890,00	0	0	0	0	0	0	0	0	0
1.	Реализация градостроительной политики на территории городского округа «Город Хабаровск»		Всего по основному мероприятию	x	1 968 353 906,74	138 462 575,38	140 159 822,73	148 808 340,46	164 841 244,65	210 294 964,52	214 587 895,00	230 597 036,00	240 200 676,00	240 200 676,00	240 200 676,00
1.1	Разработка и утверждение документов территориального планирования и градостроительного зонирования (внесение изменений в генеральный план городского округа «Город Хабаровск»)		ДАСиЗ	013	16 490 000,00	0	6 090 181,10	2 909 818,90	-	7 490 000,00	-	-	-	-	-
1.2	Разработка и утверждение местных нормативов градостроительного проектирования городского округа «Город Хабаровск»		ДАСиЗ	013	1 200 000,00	0	0	-	600 000,00	600 000,00	-	-	-	-	-
1.3	Утверждение подготовленной на основе документов территориального планирования документации по планировке территории городского округа «Город Хабаровск»		ДАСиЗ	013	18 656 401,94	7 225 784,00	245 014,68	653 434,13	579 355,25	239 568,88	1 942 649,00	1 942 649,00	1 942 649,00	1 942 649,00	1 942 649,00
1.4	Наполнение и сопровождение комплексной автоматизированной информационной системы (КАИС), межведомственное информационное взаимодействие		ДАСиЗ	013	70 006,37	70 006,37	-	-	-	-	-	-	-	-	-
1.5	Модификация программно-информационного комплекса «Клиент ГИС»		ДАСиЗ	013	3 547 317,19	36 210,19	430 574,00	565 483,00	346 275,00	346 275,00	364 500,00	364 500,00	364 500,00	364 500,00	364 500,00
1.6	Создание цифрового ортофотоплана и трехмерной модели городского округа «Город Хабаровск»		ДАСиЗ	013	7 354 683,23	0	7 354 683,23	-	-	-	-	-	-	-	-
1.7	Выполнение оценочных работ земельных участков, иных объектов недвижимости; определение убытков (размера компенсации и (или) размера возмещения), подлежащих возмещению в связи с изъятием земельных участков и (или) расположенных на них объектов недвижимого имущества (в рамках договоров о развитии застроенных территорий, жилых помещений по адресам: ул. Песчаная, 18, Амурский бульвар, 65а); выплата возмещения за объекты недвижимости, изымаемые в соответствии с законодательством для муниципальных нужд (в рамках договоров о развитии застроенных территорий, земельный участок с объектом по ул. Песчаной, 18, земельный участок с объектом по Амурскому бульвару, 65а); определение фактического состояния объектов капитального строительства и его элементов (за исключением многоквартирных домов) для признания таких объектов аварийными и подлежащими сносу или реконструкции в установленном Правительством Российской Федерации порядке в целях принятия решения о комплексном развитии территории		ДАСиЗ	013	5 316 866,05	206 000,00	440 610,00	1 084 716,05	466 620,00	519 820,00	519 820,00	519 820,00	519 820,00	519 820,00	519 820,00
1.8	Обеспечение деятельности департамента архитектуры, строительства и землепользования		ДАСиЗ	013	1 895 044 979,26	130 774 382,82	124 975 299,02	143 594 888,38	162 248 994,40	181 799 300,64	211 760 926,00	227 770 067,00	237 373 707,00	237 373 707,00	237 373 707,00
			бюджет города		1 895 044 979,26	130 774 382,82	124 975 299,02	143 594 888,38	162 248 994,40	181 799 300,64	211 760 926,00	227 770 067,00	237 373 707,00	237 373 707,00	237 373 707,00

1.9	Проведение информационных встреч с субъектами малого и среднего предпринимательства по вопросам применения градостроительного и земельного законодательства Российской Федерации	ДАСмЗ	всего	013	0	0	0	0	0	0	0	0	0	0	0
1.10	Создание топографических планов масштаба 1:500 на территорию города Хабаровска, не обеспеченную съемкой масштаба 1:500, в том числе для разработки проектов планировки и градостроительных планов	ДАСмЗ	всего	013	773 652,70	150 192,00	623 460,70	-	-	-	-	-	-	-	-
			бюджет города		773 652,70	150 192,00	623 460,70	-	-	-	-	-	-	-	-
1.11	Модернизация, наполнение и сопровождение комплексной автоматизированной информационной системы, комплексной муниципальной геоинформационной системы	ДАСмЗ	всего	013	19 900 000,00	-	-	-	600 000,00	19 300 000,00	-	-	-	-	-
			бюджет города		19 900 000,00	-	-	-	600 000,00	19 300 000,00	-	-	-	-	-
2.	Создание условий для развития жилищного строительства на территории городского округа «Город Хабаровск»	Всего по основному мероприятию		x	544 613 048,24	45 194 854,79	39 853 280,84	40 290 650,75	51 291 078,63	56 040 393,10	57 420 806,00	61 900 720,76	64 207 087,79	64 207 087,79	64 207 087,79
2.1	Обеспечение деятельности (оказание услуг) муниципальных учреждений (МКУ «Служба заказчика по строительству и капитальному ремонту»)	ДАСмЗ	всего	013	538 113 048,24	38 694 854,79	39 853 280,84	40 290 650,75	51 291 078,63	56 040 393,10	57 420 806,00	61 900 720,76	64 207 087,79	64 207 087,79	64 207 087,79
			бюджет города		538 113 048,24	38 694 854,79	39 853 280,84	40 290 650,75	51 291 078,63	56 040 393,10	57 420 806,00	61 900 720,76	64 207 087,79	64 207 087,79	64 207 087,79
2.2	Участие в долевом строительстве муниципального жилья в г. Хабаровске для отдельных категорий граждан	ДАСмЗ	всего	013	6 500 000,00	6 500 000,00	-	-	-	-	-	-	-	-	-
			бюджет города		6 500 000,00	6 500 000,00	-	-	-	-	-	-	-	-	-
2.3	Обеспечение строительства наемных домов социального либо коммерческого использования	ДАСмЗ	всего	013	-	-	-	-	-	-	-	-	-	-	-
			бюджет города		-	-	-	-	-	-	-	-	-	-	-

**АДМИНИСТРАЦИЯ ГОРОДА ХАБАРОВСКА
ПОСТАНОВЛЕНИЕ
27.03.2026 № 1616
г. Хабаровск**

О внесении изменений в муниципальную программу городского округа «Город Хабаровск» «Развитие инженерной инфраструктуры городского округа «Город Хабаровск» на 2021—2030 годы», утвержденную постановлением администрации города Хабаровска от 31.08.2018 № 3037

В соответствии с решением Хабаровской городской думы от 17.12.2024 № 139 «О бюджете городского округа «Город Хабаровск» на 2025 год и плановый период 2026 и 2027 годов», постановлением администрации города Хабаровска от 16.08.2022 № 2911 «Об утверждении порядка принятия решений о разработке и корректировке муниципальных программ городского округа «Город Хабаровск», их реализации, мониторинга, контроля и оценки эффективности и признании утратившими силу отдельных постановлений администрации города Хабаровска», на основании Устава городского округа «Город Хабаровск» администрация города Хабаровска **ПОСТАНОВЛЯЕТ:**

1. Внести в муниципальную программу городского округа «Город Хабаровск» «Развитие инженерной инфраструктуры городского округа «Город Хабаровск» на 2021—2030 годы», утвержденную постановлением администрации города Хабаровска от 31.08.2018 № 3037 (далее — муниципальная программа), следующие изменения:

1.1. В Паспорте муниципальной программы:

1.1.1. Позицию «Объемы финансового обеспечения программы, в том числе по годам реализации» изложить в следующей редакции:

Объемы финансового обеспечения программы, в том числе по годам реализации, тыс. рублей	прогнозируемый объем финансового обеспечения программы — 4 474 839,37 в том числе: — 2021 г. — 348 451,75; — 2022 г. — 238 798,82; — 2023 г. — 288 672,87; — 2024 г. — 169 362,15; — 2025 г. — 124 488,78; — 2026 г. — 93 323,99; — 2027 г. — 92 122,25; — 2028 г. — 236 739,25; — 2029 г. — 1 443 161,25; — 2030 г. — 1 439 718,26
--	---

1.1.2. Позицию «Ожидаемые результаты реализации программы» изложить в следующей редакции:

Ожидаемые результаты реализации программы	<p>Достижение к 2022 году: — протяженности построенного канализационного коллектора — 2,582 км.</p> <p>Достижение к 2023 году: — увеличения удельного веса частных домовладений, которым созданы условия для газификации, от общего количества частных домовладений с 8,6% до 9,6%; — строительства новых сетей электроснабжения протяженностью 1,2 км.</p> <p>Достижение к 2024 году: — продления срока эксплуатации 5 групповых резервуарных установок; — строительства 4 шт. новых трансформаторных подстанций; — строительства сетей хозяйственно-бытовой канализации протяженностью 1,7 км.</p> <p>Достижение к 2025 году пуска природного газа на 1 отремонтированном объекте (объект «Газификация природным газом частных домовладений района «Пятая площадка» (1-я очередь)).</p> <p>Достижение к 2028 году: — увеличения протяженности тепловых сетей на 0,9 км.</p> <p>Достижение к 2030 году: — снижения повреждаемости на муниципальных тепловых сетях с 1,53 шт./км до 1,33 шт./км; — снижения повреждаемости на муниципальных сетях водоснабжения с 0,49 шт./км до 0,29 шт./км; — снижения повреждаемости на муниципальных сетях водоотведения с 4,11 шт./км до 2,11 шт./км; — увеличения количества воды, поданной в городскую водопроводную сеть за счет альтернативного реке Амур источника водоснабжения, с 25 000 куб. м/сут. до 50 000 куб. м/сут.;</p> <p>— увеличения протяженности водопроводных сетей для подключения частных домовладений к централизованному водоснабжению на 18,49 км; — увеличения удельного веса частных домовладений, которым созданы условия для подключения к централизованному водоснабжению, от общего количества частных домовладений с 26,74% до 38,80%; — строительства сетей водопровода протяженностью 10,3 км; — увеличения количества размещенной в информационно-коммуникационной сети Интернет информации для субъектов малого и среднего предпринимательства по вопросам технологического присоединения к сетям тепло-, электро-, водоснабжения и водоотведения, на 20 ед.</p>
---	--

1.2. В разделе III:

1.2.1. В абзаце первом цифру «6» заменить цифрой «4».

1.2.2. В абзаце четвертом:

1.2.3. Цифры «19,02» заменить цифрами «18,49».

1.2.4. В абзаце пятом цифры «5,05» заменить цифрами «10,3».

1.3. Раздел V изложить в следующей редакции:

«V. Финансовое обеспечение муниципальной программы

Источники финансирования мероприятий программы	Всего, тыс. руб.	В том числе по годам реализации:									
		2021 год	2022 год	2023 год	2024 год	2025 год	2026 год	2027 год	2028 год	2029 год	2030 год
Бюджет города	4 183 205,56	160 919,80	238 798,82	199 286,22	154 646,94	124 488,78	93 323,99	92 122,25	236 739,25	1 443 161,25	1 439 718,26
Межбюджетные трансферты	291 633,81	187 531,95	0,00	89 386,65	14 715,21	0,00	0,00	0,00	0,00	0,00	0,00
Всего	4 474 839,37	348 451,75	238 798,82	288 672,87	169 362,15	124 488,78	93 323,99	92 122,25	236 739,25	1 443 161,25	1 439 718,26

1.4. Раздел VI изложить в следующей редакции:

«VI. Ожидаемые результаты реализации

Достижение к 2022 году:

— протяженности построенного канализационного коллектора — 2,582 км.

Достижение к 2023 году:

— увеличения удельного веса частных домовладений, которым созданы условия для газификации, от общего количества частных домовладений с 8,6% до 9,6%;

— строительства новых сетей электроснабжения протяженностью 1,2 км.

Достижение к 2024 году:

— продления срока эксплуатации 5 групповых резервуарных установок;

— строительства 4 шт. новых трансформаторных подстанций;

— строительства сетей хозяйственно-бытовой канализации протяженностью 1,7 км.

Достижение к 2025 году пуска природного газа на 1 отремонтированном объекте (объект «Газификация природным газом частных домовладений района «Пятая площадка» (1-я очередь)).

Достижение к 2028 году:

— увеличения протяженности тепловых сетей на 0,9 км.

Достижение к 2030 году:

— снижения повреждаемости на муниципальных тепловых сетях с 1,53 шт./км до 1,33 шт./км;

— снижения повреждаемости на муниципальных сетях водоснабжения с 0,49 шт./км до 0,29 шт./км;

— снижения повреждаемости на муниципальных сетях водоотведения с 4,11 шт./км до 2,11 шт./км;

— увеличения количества воды, поданной в городскую водопроводную сеть за счет альтернативного реке Амур источника водоснабжения, с 25 000 куб. м/сут. до 50 000 куб. м/сут.;

— увеличения протяженности водопроводных сетей для подключения частных домовладений к централизованному водоснабжению на 18,49 км;

— увеличения удельного веса частных домовладений, которым созданы условия для подключения к централизованному водоснабжению, от общего количества частных домовладений с 26,74% до 38,80%;

— строительства сетей водопровода протяженностью 10,3 км;

— увеличения количества размещенной в информационно-коммуникационной сети Интернет информации для субъектов малого и среднего предпринимательства по вопросам технологического присоединения к сетям тепло-, электро-, водоснабжения и водоотведения, на 20 ед.».

1.5. Приложение № 1 к муниципальной программе изложить в редакции согласно приложению № 1 к настоящему постановлению.

1.6. Приложение № 2 к муниципальной программе изложить в редакции согласно приложению № 2 к настоящему постановлению.

2. Пресс-службе администрации города Хабаровска (Лесков А.Н.) обнародовать настоящее постановление путем опубликования (размещения) в сетевом издании «Интернет-портал «Хабаровские вести» (KHAB-VESTI.RU).

3. Контроль за исполнением настоящего постановления возложить на первого заместителя мэра города по городскому хозяйству администрации города Хабаровска Елькина Д.А.

4. Настоящее постановление вступает в силу после его официального обнародования.

Приложение № 1
к постановлению администрации города Хабаровска
от 27.03.2026 № 1616

СВЕДЕНИЯ
об индикаторах муниципальной программы и их значениях

№ п/п	Наименование индикатора	Единица измерения	Базовый период, год	Планируемые значения индикаторов по годам реализации муниципальной программы									
				2020	2021	2022	2023	2024	2025	2026	2027	2028	2029
1	2	3	4	5	6	7	8	9	10	11	12	13	14
1	Повреждаемость на муниципальных тепловых сетях	шт./км	1,53	1,51	1,49	1,47	1,45	1,43	1,41	1,39	1,37	1,35	1,33
2	Повреждаемость на муниципальных сетях водоснабжения	шт./км	0,49	0,47	0,45	0,43	0,41	0,39	0,37	0,35	0,33	0,31	0,29
3	Повреждаемость на муниципальных сетях водоотведения	шт./км	4,11	3,91	3,71	3,51	3,31	3,11	2,91	2,71	2,51	2,31	2,11
4	Количество новых трансформаторных подстанций	шт.	0	-	1	2	1	-	-	-	-	-	-
5	Количество новых сетей электроснабжения	км	0	-	-	1,2	-	-	-	-	-	-	-
6	Удельный вес частных домовладений, которым созданы условия для газификации, от общего количества частных домовладений	%	8,6	8,6	8,6	9,6	9,6	9,6	-	-	-	-	-
7	Количество воды, поданной в городскую водопроводную сеть за счет альтернативного реке Амур источника водоснабжения	куб. м/сут.	25 000	25 000	25 000	25 000	12 000	12 000	12 000	15 000	15 000	30 000	50 000
8	Протяженность построенных водопроводных сетей для подключения частных домовладений к централизованному водоснабжению	км	0,17	1,56	1,56	0,5	2,9	1,6	2,6	2,1	1,2	1,8	2,66

№ п/п	Наименование индикатора	Единица измерения	Базовый период, год	Планируемые значения индикаторов по годам реализации муниципальной программы									
				2021	2022	2023	2024	2025	2026	2027	2028	2029	2030
	Удельный вес частных домовладений, которым созданы условия для подключения к централизованному водоснабжению, от общего количества частных домовладений	%	26,74	27,15	27,15	27,31	29,45	30,94	33,08	34,37	35,13	36,37	38,80
	Протяженность построенных сетей водопровода	км	0	2,05	-	1,25	-	-	-	-	-	-	7
	Протяженность построенного канализационного коллектора	км	0	2,432	0,15	-	-	-	-	-	-	-	-
	Протяженность построенных сетей хозяйственно-бытовой канализации	км	0	-	-	-	1,7	-	-	-	-	-	-
	Протяженность построенных тепловых сетей	км	0	-	-	-	-	-	-	-	-	0,9	-
	Количество размещенной в информационно-коммуникационной сети Интернет информации для субъектов малого и среднего предпринимательства по вопросам технологического присоединения к сетям тепло-, электро-, водоснабжения и водоотведения	ед.	4	2	2	2	2	2	2	2	2	2	2
	Количество отремонтированных объектов (объект «Газификация природным газом частных домовладений района «Пятая площадка» (1-я очередь)»), на которых осуществлен пуск газа	ед.	-	-	-	-	-	1	-	-	-	-	-
	Количество групповых резервуарных установок на объектах газоснабжения, закрепленных на праве хозяйственного ведения, на которых выполнена экспертиза промышленной безопасности (технического диагностирования) групповых резервуарных установок	ед.	-	-	-	-	5	-	-	-	-	-	-

Приложение № 2
к постановлению администрации города Хабаровска
от 27.03.2026 № 1616

ПЕРЕЧЕНЬ МЕРОПРИЯТИЙ И РЕСУРСНОЕ ОБЕСПЕЧЕНИЕ
реализации муниципальной программы

№ п/п	Наименование подпрограммы, основного мероприятия, мероприятия	Ответственный исполнитель, соисполнители	Источники финансирования	Код бюджетной классификации ГРБС	Всего, в том числе:	Расходы (рублей), годы										
						2021 год	2022 год	2023 год	2024 год	2025 год	2026 год	2027 год	2028 год	2029 год	2030 год	
1	2	3	4	5	6	7	8	9	10	11	12	13	14	15	16	
Всего по муниципальной программе						4 474 839 365,29	3 484 451 751,70	2 388 798 819,23	2 888 672 870,21	1 699 362 150,91	1 244 488 777,24	93 323 988,00	92 122 252,00	236 739 252,00	1 443 161 252,00	1 439 718 252,00
	управление энергообеспечения, топлива, инженерных коммуникаций бюджет города 040		всего	040	395 690 587,98	20 879 413,00	69 979 110,72	25 361 252,00	27 543 964,26	24 822 852,00	36 515 988,00	38 969 252,00	29 896 252,00	60 861 252,00	60 861 252,00	
	департамент архитектуры, строительства и землепользования бюджет города 013		всего	013	4 079 148 777,31	327 572 338,70	168 819 708,51	263 311 618,21	141 818 186,65	99 665 925,24	56 808 000,00	53 153 000,00	206 843 000,00	1 382 300 000,00	1 378 857 000,00	
	межбюджетные трансферты 013				291 633 810,00	187 531 950,00	0,00	89 386 650,00	14 715 210,00	0,00	0,00	0,00	0,00	0,00	0,00	
1.	Строительство и модернизация муниципальных объектов электроснабжения		всего по основному мероприятию		168 458 719,51	41 951 856,86	37 265 288,15	63 702 000,00	25 539 570,72	3,78	0,00	0,00	0,00	0,00	0,00	
1.1.	Выполнение строительно-монтажных работ, ввод в эксплуатацию ТП-303 (ул. Автобусная, 8Б, лит. А)	департамент архитектуры, строительства и землепользования	всего	013	35 922 056,37	32 205 148,11	3 716 908,26	-	-	-	-	-	-	-	-	
			бюджет города	013	35 922 056,37	32 205 148,11	3 716 908,26	-	-	-	-	-	-	-	-	
1.2.	Проектирование, строительство КТПН-2531 и линий электропередачи в квартале Моржков-Амурцев	департамент архитектуры, строительства и землепользования	всего	013	3,78	-	-	-	3,78	-	-	-	-	-	-	
			бюджет города	013	3,78	-	-	-	3,78	-	-	-	-	-	-	
1.3.	Проектирование и строительство сетей электроснабжения и трансформаторных подстанций для обеспечения электроэнергией земельного участка по улице Азородной, планируемого под строительство многоквартирных жилых домов с целью расселения населения из аварийного фонда	департамент архитектуры, строительства и землепользования	всего	013	104 661 088,64	9 746 708,75	33 548 379,89	61 366 000,00	-	-	-	-	-	-	-	
			бюджет города	013	104 661 088,64	9 746 708,75	33 548 379,89	61 366 000,00	-	-	-	-	-	-	-	
1.4.	Вынос трансформаторной подстанции ТП-221, расположенной в функциональном (нежилом) помещении в цокольном этаже многоквартирного дома, расположенного по адресу: г. Хабаровск, ул. Серышева, 88, за пределы многоквартирного дома	департамент архитектуры, строительства и землепользования	всего	013	27 875 570,72	-	-	2 336 000,00	25 539 570,72	-	-	-	-	-	-	
			бюджет города	013	27 875 570,72	-	-	2 336 000,00	25 539 570,72	-	-	-	-	-	-	
2.	Газификация частных домовладений		всего по основному мероприятию		105 535 562,63	872 981,75	14 000 000,00	35 549 432,00	36 524 519,08	18 588 629,80	0	0	0	0	0	
2.1.	Газификация района частных домовладений Пятая площадка (2-я очередь, в т.ч. ПИР)	департамент архитектуры, строительства и землепользования	всего	013	87 094 564,27	820 243,39	14 000 000,00	35 549 432,00	33 897 859,08	2 827 029,80	-	-	-	-	-	
			бюджет города	013	87 094 564,27	820 243,39	14 000 000,00	35 549 432,00	33 897 859,08	2 827 029,80	-	-	-	-	-	
2.2.	Газификация природным газом частных домовладений Индустриального поселка Южного округа (СМР), 3-я очередь, в пределах пер. Нагорной, ул. Нагорной, проезда Нагорной, ул. Южной	департамент архитектуры, строительства и землепользования	всего	013	52 738,36	52 738,36	-	-	-	-	-	-	-	-	-	
			бюджет города	013	52 738,36	52 738,36	-	-	-	-	-	-	-	-	-	
2.3.	Субсидии по возмещению фактических затрат, возникших в связи с ремонтом и эксплуатацией объектов газоснабжения, закрепленных на праве хозяйственного ведения	управление энергообеспечения, топлива, инженерных коммуникаций	всего	040	18 388 260,00	-	-	2 626 660,00	15 761 600,00	-	-	-	-	-	-	
			бюджет города	040	18 388 260,00	-	-	2 626 660,00	15 761 600,00	-	-	-	-	-	-	
3.	Строительство и капитальный ремонт сетей теплоснабжения, водоснабжения и водоотведения населения и объектов жизнеобеспечения		всего по основному мероприятию		3 493 887 049,21	105 907 252,72	102 492 720,86	160 077 976,60	33 718 851,03	10 061 252,00	43 040 988,00	38 969 252,00	200 139 252,00	1 421 361 252,00	1 378 118 252,00	
3.1.	Субсидии по возмещению фактических затрат, возникших в связи с проведением капитального ремонта систем теплоснабжения, закрепленных на праве хозяйственного ведения	управление энергообеспечения, топлива, инженерных коммуникаций	всего	040	116 585 469,26	20 879 413,00	10 861 252,00	23 361 252,00	7 567 304,26	5 561 252,00	4 909 988,00	10 861 252,00	10 861 252,00	10 861 252,00	10 861 252,00	
			бюджет города	040	116 585 469,26	20 879 413,00	10 861 252,00	23 361 252,00	7 567 304,26	5 561 252,00	4 909 988,00	10 861 252,00	10 861 252,00	10 861 252,00	10 861 252,00	
3.2.	Строительство объекта «Водозаборные сооружения Тунгусского месторождения в г. Хабаровске (1-я очередь)»	управление энергообеспечения, топлива, инженерных коммуникаций	всего	040	0,00	0,00	0,00	0,00	0,00	0,00	0,00	0,00	0,00	0,00	0,00	
			бюджет города	040	0,00	0,00	0,00	0,00	0,00	0,00	0,00	0,00	0,00	0,00	0,00	
3.3.	Строительство объекта «Расширение и реконструкция канализации (2-я очередь)»	департамент архитектуры, строительства и землепользования	всего	013	2 133 587 442,74	52 671 832,60	22 908 610,14	0,00	0,00	1 000 000,00	0,00	0,00	0,00	1 000 000 000,00	1 057 007 000,00	
			бюджет города	013	2 133 587 442,74	52 671 832,60	22 908 610,14	0,00	0,00	1 000 000,00	0,00	0,00	0,00	1 000 000 000,00	1 057 007 000,00	
			межбюджетные трансферты	013	0,00	0,00	0,00	0,00	0,00	0,00	0,00	0,00	0,00	0,00	0,00	
3.4.	Капитальный ремонт сетей водопровода	управление энергообеспечения, топлива, инженерных коммуникаций	всего	040	48 000 000,00	-	-	-	-	-	-	-	-	24 000 000,00	24 000 000,00	
			бюджет города	040	48 000 000,00	-	-	-	-	-	-	-	-	24 000 000,00	24 000 000,00	
3.5.	Капитальный ремонт сетей канализации	управление энергообеспечения, топлива, инженерных коммуникаций	всего	040	48 000 000,00	-	-	-	-	-	-	-	-	24 000 000,00	24 000 000,00	
			бюджет города	040	48 000 000,00	-	-	-	-	-	-	-	-	24 000 000,00	24 000 000,00	

№ п/п	Наименование подпрограммы, основного мероприятия, мероприятия	Ответственный исполнитель, соисполнители	Источники финансирования	Код бюджетной классификации ГРБС	Всего, в том числе:	Расходы (рублей), годы									
						2021 год	2022 год	2023 год	2024 год	2025 год	2026 год	2027 год	2028 год	2029 год	2030 год
2	3	4	5	6	7	8	9	10	11	12	13	14	15	16	
3.6.	Строительство магистрального водопровода от Воронежского шоссе до ул. Совхозной	департамент архитектуры, строительства и землепользования	всего	013	12 356 786,32	12 356 786,32	-	-	-	-	-	-	-	-	
бюджет города			013	12 356 786,32	12 356 786,32	-	-	-	-	-	-	-	-	-	
3.7.	Строительство магистрального канализационного коллектора до главного канализационного коллектора	департамент архитектуры, строительства и землепользования	всего	013	13 330 588,00	13 330 588,00	-	-	-	-	-	-	-	-	
бюджет города			013	13 330 588,00	13 330 588,00	-	-	-	-	-	-	-	-	-	
3.8.	Подключение к системе водоснабжения – пос. Горького, ТЭСР «Авангард», и перспективной застройки проектирование и строительство сетей водопровода, Д = 600 мм, L = 7 км	департамент архитектуры, строительства и землепользования	всего	013	620 750 000,00	-	-	-	-	-	-	-	-	360 500 000,00	
бюджет города			013	620 750 000,00	-	-	-	-	-	-	-	-	-	360 500 000,00	
3.9.	Подключение микрорайона Юбилейный (многоквартирные жилые дома малозэтажной застройки по Восточному шоссе, № 60, 60а, 60б, 60в, 62, 62а по ул. Горького и № 1, 3, 5, 5а по ул. Книжничной) к городским сетям канализации	департамент архитектуры, строительства и землепользования	всего	013	140 234 599,57	6 668 632,80	0,00	110 414 420,00	23 151 546,77	-	-	-	-	-	-
бюджет города			013	59 270 739,57	6 668 632,80	0,00	44 165 770,00	8 436 336,77	-	-	-	-	-	-	-
межбюджетные трансферты			013	80 963 860,00	0,00	0,00	66 248 650,00	14 715 210,00	-	-	-	-	-	-	-
3.10.	Проектирование и строительство внутриквартальных сетей водоснабжения в границах улиц: проспект 60-летия Октября – Аэродромная – Огородная – Пирогова – Целинная	департамент архитектуры, строительства и землепользования	всего	013	47 302 304,60	-	23 000 000,00	24 302 304,60	-	-	-	-	-	-	-
бюджет города			013	47 302 304,60	-	23 000 000,00	24 302 304,60	-	-	-	-	-	-	-	-
3.11.	Проектирование и строительство внутриквартальной сети водоотведения в границах улицы Целинной	управление энергообеспечения, топлива, инженерных коммуникаций	всего	040	6 949 797,61	-	6 949 797,61	-	-	-	-	-	-	-	-
бюджет города			040	6 949 797,61	-	6 949 797,61	-	-	-	-	-	-	-	-	-
3.12.	Строительство и реконструкция внутриквартальных тепловых сетей в границах ул. Аэродромной и ул. Целинной	управление энергообеспечения, топлива, инженерных коммуникаций	всего	040	0,00	-	-	-	-	0,00	0,00	0,00	0,00	0,00	
бюджет города			040	0,00	-	-	-	-	0,00	0,00	0,00	0,00	0,00	0,00	
3.13.	Строительство тепловой сети по ул. 2-я Сумской на участке от УК1 до границы земельного участка № 27:23:0000000:24487	управление энергообеспечения, топлива, инженерных коммуникаций	всего	040	5 270 736,00	-	5 270 736,00	-	-	-	-	-	-	-	-
бюджет города			040	5 270 736,00	-	5 270 736,00	-	-	-	-	-	-	-	-	-
3.14.	Реконструкция тепловой сети по ул. Аэродромной, 92, 94, 94а, 96, 98, ул. Целинной, 47	управление энергообеспечения, топлива, инженерных коммуникаций	всего	040	7 997 810,00	-	7 997 810,00	-	-	-	-	-	-	-	-
бюджет города			040	7 997 810,00	-	7 997 810,00	-	-	-	-	-	-	-	-	-
3.15.	Строительство тепловой сети по ул. Целинной на участке от УК3 до границы земельного участка № 27:23:0000000:24487	управление энергообеспечения, топлива, инженерных коммуникаций	всего	040	5 450 610,00	-	5 450 610,00	-	-	-	-	-	-	-	-
бюджет города			040	5 450 610,00	-	5 450 610,00	-	-	-	-	-	-	-	-	-
3.16.	Обеспечение ликвидации аварий, аварийных ситуаций и технологических сбоев, нарушений, инцидентов на бесхозяйных объектах централизованного теплоснабжения городского округа «Город Хабаровск»	управление энергообеспечения, топлива, инженерных коммуникаций	всего	040	22 500 000,00	-	4 000 000,00	2 000 000,00	3 000 000,00	3 500 000,00	2 000 000,00	2 000 000,00	2 000 000,00	2 000 000,00	2 000 000,00
бюджет города			040	22 500 000,00	-	4 000 000,00	2 000 000,00	3 000 000,00	3 500 000,00	2 000 000,00	2 000 000,00	2 000 000,00	2 000 000,00	2 000 000,00	
3.17.	Капитальный ремонт бесхозяйного участка теплотрассы	управление энергообеспечения, топлива, инженерных коммуникаций	всего	040	16 053 905,11	-	16 053 905,11	-	-	-	-	-	-	-	-
бюджет города			040	16 053 905,11	-	16 053 905,11	-	-	-	-	-	-	-	-	-
3.18.	Строительство сооружений обработки осадка на территории ОСК г. Хабаровск (расширение и реконструкция (2-я очередь) канализации в г. Хабаровске. XII этап строительства)	управление энергообеспечения, топлива, инженерных коммуникаций	всего	040	65 024 000,00	-	-	-	-	21 881 000,00	26 108 000,00	17 035 000,00	-	-	
бюджет города			040	65 024 000,00	-	-	-	-	21 881 000,00	26 108 000,00	17 035 000,00	-	-	-	
3.19.	Переключение потребителей микрорайона «Березки» с котельной на тепломаргистраль ТМ-35	департамент архитектуры, строительства и землепользования	всего	013	184 493 000,00	-	-	-	-	14 250 000,00	-	170 243 000,00	-	-	
бюджет города			013	184 493 000,00	-	-	-	-	14 250 000,00	-	170 243 000,00	-	-	-	
3.20.	Строительство магистрального водопровода Д-800 мм от водовода Д-1000 мм, проходящего в районе ТРЦ «Большая Медведица» до пер. Брянский	департамент архитектуры, строительства и землепользования	всего	013	0,00	-	-	-	-	0,00	0,00	0,00	0,00	0,00	
бюджет города			013	0,00	-	-	-	-	0,00	0,00	0,00	0,00	0,00	0,00	
3.21.	Реконструкция системы обеззараживания воды со строительством электролизной гипохлорита натрия и ликвидацией существующей хлораторной	управление энергообеспечения, топлива, инженерных коммуникаций	всего	040	0,00	-	-	-	-	0,00	0,00	-	-	-	
бюджет города			040	0,00	-	-	-	-	0,00	0,00	-	-	-	-	
межбюджетные трансферты			040	0,00	-	-	-	-	0,00	0,00	-	-	-	-	
4.	Проектирование и строительство сетей водоснабжения в частном секторе с возможностью подключения частных домовладений к централизованному водоснабжению	всего по основному мероприятию			443 416 903,94	8 360 530,37	34 933 810,22	29 343 461,61	59 229 210,08	95 838 891,66	42 558 000,00	53 153 000,00	36 600 000,00	21 800 000,00	61 600 000,00
4.1.	Устройство водопроводных сетей для установки водоразборных колонок по ул. Моховой, ул. Инициативной, ул. П. Осипенко	департамент архитектуры, строительства и землепользования	всего	013	65 694 417,30	2 102 599,96	786 706,05	1 595 693,88	1 594 417,41	0,00	31 682 000,00	27 933 000,00	-	-	
бюджет города			013	65 694 417,30	2 102 599,96	786 706,05	1 595 693,88	1 594 417,41	0,00	31 682 000,00	27 933 000,00	-	-	-	
4.2.	Строительство объекта «Устройство водопроводных сетей для установки водоразборных колонок по ул. Планерной, ул. Нестерова»	департамент архитектуры, строительства и землепользования	всего	013	54 280 789,23	520 000,00	15 624 104,17	0,00	0,00	38 136 685,06	-	-	-	-	
бюджет города			013	54 280 789,23	520 000,00	15 624 104,17	0,00	0,00	38 136 685,06	-	-	-	-	-	
4.3.	Строительство объекта «Устройство водопроводных сетей для установки водоразборных колонок по ул. Голубкова, ул. Булатной, пер. Голубкова, проезду Голубкова»	департамент архитектуры, строительства и землепользования	всего	013	61 441 792,68	1 142 000,01	2 665 000,00	0,00	57 634 792,67	-	-	-	-	-	
бюджет города			013	61 441 792,68	1 142 000,01	2 665 000,00	0,00	57 634 792,67	-	-	-	-	-	-	
4.4.	Строительство объекта «Строительство водопроводной сети в частном секторе по периметру границ застройки от ул. Шелеста до ул. Передовой и от ул. Безымянной до ул. Северной»	департамент архитектуры, строительства и землепользования	всего	013	30 502 962,27	1 774 962,27	1 146 000,00	27 582 000,00	-	-	-	-	-	-	
бюджет города			013	7 364 962,27	1 774 962,27	1 146 000,00	4 444 000,00	-	-	-	-	-	-	-	
межбюджетные трансферты			013	23 138 000,00	0,00	0,00	23 138 000,00	-	-	-	-	-	-	-	
4.5.	Строительство объекта «Строительство водопроводной сети для установки водоразборных колонок в частном секторе с возможностью подключения частных домовладений к централизованному водоснабжению от ул. Флотской по ул. Партизанской – ул. Краснознаменной»	департамент архитектуры, строительства и землепользования	всего	013	13 135 735,87	354 968,14	12 615 000,00	165 767,73	-	-	-	-	-	-	
бюджет города			013	13 135 735,87	354 968,14	12 615 000,00	165 767,73	-	-	-	-	-	-	-	
4.6.	Строительство объекта «Строительство водопроводной сети в частном секторе по периметру границ застройки от ул. Воронежской до ул. Северной и от ул. Николаевской до ул. Чукотской»	департамент архитектуры, строительства и землепользования	всего	013	65 525 206,59	2 465 999,99	2 097 000,00	0,00	0,00	57 702 206,60	3 260 000,00	-	-	-	
бюджет города			013	65 525 206,59	2 465 999,99	2 097 000,00	0,00	0,00	57 702 206,60	3 260 000,00	-	-	-	-	
4.7.	Проектирование и строительство объекта «Строительство водопроводной сети в частном секторе с возможностью подключения частных домовладений к централизованному водоснабжению от ул. Гастелло до ул. Халпурина по ул. Охотской»	департамент архитектуры, строительства и землепользования	всего	013	4 400 000,00	-	-	-	-	-	-	400 000,00	4 000 000,00	-	
бюджет города			013	4 400 000,00	-	-	-	-	-	-	-	400 000,00	4 000 000,00	-	
4.8.	Проектирование и строительство объекта «Строительство водопроводной сети в частном секторе с возможностью подключения частных домовладений к централизованному водоснабжению от ул. Гастелло до ул. Халпурина по пер. Сахалинскому»	департамент архитектуры, строительства и землепользования	всего	013	4 400 000,00	-	-	-	-	-	-	400 000,00	4 000 000,00	-	
бюджет города			013	4 400 000,00	-	-	-	-	-	-	-	400 000,00	4 000 000,00	-	
4.9.	Проектирование и строительство объекта «Строительство водопроводной сети в частном секторе с возможностью подключения частных домовладений к централизованному водоснабжению от ул. Гастелло по ул. Фадеева»	департамент архитектуры, строительства и землепользования	всего	013	7 700 000,00	-	-	-	-	-	-	700 000,00	7 000 000,00	-	
бюджет города			013	7 700 000,00	-	-	-	-	-	-	-	700 000,00	7 000 000,00	-	
4.10.	Проектирование и строительство объекта «Строительство водопроводной сети в частном секторе с возможностью подключения частных домовладений к централизованному водоснабжению от ул. Краснознаменной по ул. Пархоменко до ул. Осенней»	департамент архитектуры, строительства и землепользования	всего	013	9 900 000,00	-	-	-	-	-	-	900 000,00	9 000 000,00	-	
бюджет города			013	9 900 000,00	-	-	-	-	-	-	-	900 000,00	9 000 000,00	-	

№ п/п	Наименование подпрограммы, основного мероприятия, мероприятия	Ответственный исполнитель, соисполнители	Источники финансирования	Код бюджетной классификации ГРБС	Всего, в том числе:	Расходы (рублей), годы										
						2021 год	2022 год	2023 год	2024 год	2025 год	2026 год	2027 год	2028 год	2029 год	2030 год	
2	3	4	5	6	7	8	9	10	11	12	13	14	15	16		
4.11.	Проектирование и строительство объекта «Строительство водопроводной сети в частном секторе с возможностью подключения частных домовладений к централизованному водоснабжению от ул. Полярной по ул. Шилкинской»	департамент архитектуры, строительства и землепользования	всего	013	14 520 000,00	-	-	-	-	-	-	1 320 000,00	10 000 000,00	3 200 000,00	-	
			бюджет города	013	14 520 000,00	-	-	-	-	-	-	-	1 320 000,00	10 000 000,00	3 200 000,00	-
4.12.	Проектирование и строительство объекта «Строительство водопроводной сети в частном секторе с возможностью подключения частных домовладений к централизованному водоснабжению от ул. Руднева по пер. Пионерскому, по ул. Бобруйской до ул. Майской»	департамент архитектуры, строительства и землепользования	всего	013	27 616 000,00	-	-	-	-	-	0,00	7 616 000,00	20 000 000,00	-	-	-
			бюджет города	013	27 616 000,00	-	-	-	-	-	0,00	7 616 000,00	20 000 000,00	-	-	-
4.13.	Проектирование и строительство объекта «Строительство водопроводной сети в частном секторе с возможностью подключения частных домовладений к централизованному водоснабжению от ул. Айвазовского по ул. Крестьянской»	департамент архитектуры, строительства и землепользования	всего	013	13 200 000,00	-	-	-	-	-	-	-	1 200 000,00	0,00	12 000 000,00	-
			бюджет города	013	13 200 000,00	-	-	-	-	-	-	-	-	1 200 000,00	0,00	12 000 000,00
4.14.	Проектирование и строительство объекта «Строительство водопроводной сети в частном секторе с возможностью подключения частных домовладений к централизованному водоснабжению по пер. Таймырскому»	департамент архитектуры, строительства и землепользования	всего	013	3 300 000,00	-	-	-	-	-	-	-	300 000,00	0,00	3 000 000,00	-
			бюджет города	013	3 300 000,00	-	-	-	-	-	-	-	-	300 000,00	0,00	3 000 000,00
4.15.	Проектирование и строительство объекта «Строительство водопроводной сети в частном секторе с возможностью подключения частных домовладений к централизованному водоснабжению по ул. Тихой»	департамент архитектуры, строительства и землепользования	всего	013	10 100 000,00	-	-	-	-	-	-	-	-	900 000,00	0,00	9 200 000,00
			бюджет города	013	10 100 000,00	-	-	-	-	-	-	-	-	-	900 000,00	0,00
4.16.	Проектирование и строительство объекта «Строительство водопроводной сети в частном секторе с возможностью подключения частных домовладений к централизованному водоснабжению от д. № 101а до д. № 123 по ул. Верхнебазовой»	департамент архитектуры, строительства и землепользования	всего	013	5 500 000,00	-	-	-	-	-	-	-	-	500 000,00	0,00	5 000 000,00
			бюджет города	013	5 500 000,00	-	-	-	-	-	-	-	-	-	500 000,00	0,00
4.17.	Проектирование и строительство объекта «Строительство водопроводной сети в частном секторе с возможностью подключения частных домовладений к централизованному водоснабжению по пер. Горному»	департамент архитектуры, строительства и землепользования	всего	013	6 600 000,00	-	-	-	-	-	-	-	-	600 000,00	0,00	6 000 000,00
			бюджет города	013	6 600 000,00	-	-	-	-	-	-	-	-	-	600 000,00	0,00
4.18.	Проектирование и строительство объекта «Строительство водопроводной сети в частном секторе с возможностью подключения частных домовладений к централизованному водоснабжению по ул. Депутатской»	департамент архитектуры, строительства и землепользования	всего	013	6 600 000,00	-	-	-	-	-	-	-	-	600 000,00	0,00	6 000 000,00
			бюджет города	013	6 600 000,00	-	-	-	-	-	-	-	-	-	600 000,00	0,00
4.19.	Проектирование и строительство объекта «Строительство водопроводной сети в частном секторе с возможностью подключения частных домовладений к централизованному водоснабжению по ул. Кавалерийской»	департамент архитектуры, строительства и землепользования	всего	013	7 700 000,00	-	-	-	-	-	-	-	-	-	700 000,00	7 000 000,00
			бюджет города	013	7 700 000,00	-	-	-	-	-	-	-	-	-	-	700 000,00
4.20.	Проектирование и строительство объекта «Строительство водопроводной сети в частном секторе с возможностью подключения частных домовладений к централизованному водоснабжению по ул. Кузнечной от д. № 23 до д. № 1»	департамент архитектуры, строительства и землепользования	всего	013	5 500 000,00	-	-	-	-	-	-	-	-	-	500 000,00	5 000 000,00
			бюджет города	013	5 500 000,00	-	-	-	-	-	-	-	-	-	-	500 000,00
4.21.	Проектирование и строительство объекта «Строительство водопроводной сети в частном секторе с возможностью подключения частных домовладений к централизованному водоснабжению по ул. Осиповка»	департамент архитектуры, строительства и землепользования	всего	013	8 800 000,00	-	-	-	-	-	-	-	-	-	800 000,00	8 000 000,00
			бюджет города	013	8 800 000,00	-	-	-	-	-	-	-	-	-	-	800 000,00
4.22.	Проектирование и строительство объекта «Строительство водопроводной сети в частном секторе с возможностью подключения частных домовладений к централизованному водоснабжению по ул. Слесарной, 4»	департамент архитектуры, строительства и землепользования	всего	013	8 800 000,00	-	-	-	-	-	-	-	-	-	800 000,00	8 000 000,00
			бюджет города	013	8 800 000,00	-	-	-	-	-	-	-	-	-	-	800 000,00
4.23.	Проектирование и строительство объекта «Строительство водопроводной сети в частном секторе с возможностью подключения частных домовладений к централизованному водоснабжению от ул. Халтурина по ул. Сунгарийской»	департамент архитектуры, строительства и землепользования	всего	013	7 200 000,00	-	-	-	-	-	-	-	-	-	800 000,00	6 400 000,00
			бюджет города	013	7 200 000,00	-	-	-	-	-	-	-	-	-	-	800 000,00
4.24.	Проектирование и строительство объекта «Строительство водопроводной сети в частном секторе с возможностью подключения частных домовладений к централизованному водоснабжению от дома № 22 по пер. Карельскому до дома № 2 по пер. Карельскому, по ул. Карельской»	департамент архитектуры, строительства и землепользования	всего	013	1 000 000,00	-	-	-	-	-	-	-	-	-	-	1 000 000,00
			бюджет города	013	1 000 000,00	-	-	-	-	-	-	-	-	-	-	-
4.25.	Проектирование объекта «Строительство водопроводной сети в частном секторе с возможностью подключения частных домовладений к централизованному водоснабжению от ул. Сунгарийской по ул. Армейской»	департамент архитектуры, строительства и землепользования	всего	013	0,00	-	-	-	-	-	-	-	0,00	0,00	0,00	0,00
			бюджет города	013	0,00	-	-	-	-	-	-	-	-	0,00	0,00	0,00
4.26.	Проектирование объекта «Строительство водопроводной сети в частном секторе с возможностью подключения частных домовладений к централизованному водоснабжению по ул. Роцинской – ул. Константиновской»	департамент архитектуры, строительства и землепользования	всего	013	0,00	-	-	-	-	-	-	-	0,00	0,00	0,00	0,00
			бюджет города	013	0,00	-	-	-	-	-	-	-	-	0,00	0,00	0,00
5.	Размещение в информационно-коммуникационной сети Интернет информации для субъектов малого и среднего предпринимательства по вопросам технологического присоединения к сетям тепло-, электро-, водоснабжения и водоотведения	управление энергообеспечения, топлива, инженерных коммуникаций	всего	040	0,00	0,00	0,00	0,00	0,00	0,00	0,00	0,00	0,00	0,00	0,00	0,00
6.	Участие в реализации федерального проекта «Жилье»		всего по основному мероприятию		228 071 130,00	191 359 130,00	36 712 000,00	0,00	0,00	0,00	0,00	0,00	0,00	0,00	0,00	
6.1.	Строительство магистрального водопровода от Воронежского шоссе до ул. Совхозной (за исключением проектных работ, предусмотренных п. 3.6 настоящего приложения)	департамент архитектуры, строительства и землепользования	всего	013	135 850 456,00	99 138 456,00	36 712 000,00	-	-	-	-	-	-	-	-	-
			бюджет города	013	38 694 768,00	1 982 768,00	36 712 000,00	-	-	-	-	-	-	-	-	-
			межбюджетные трансферты	013	97 155 688,00	97 155 688,00	-	-	-	-	-	-	-	-	-	-
6.2.	Строительство магистрального канализационного коллектора до главного канализационного коллектора (за исключением проектных работ, предусмотренных п. 3.7 настоящего приложения)	департамент архитектуры, строительства и землепользования	всего	013	92 220 674,00	92 220 674,00	-	-	-	-	-	-	-	-	-	
			бюджет города	013	1 844 412,00	1 844 412,00	-	-	-	-	-	-	-	-	-	
			межбюджетные трансферты	013	90 376 262,00	90 376 262,00	-	-	-	-	-	-	-	-	-	
7.	Разработка «Программы комплексного развития систем коммунальной инфраструктуры городского округа «Город Хабаровск»	управление энергообеспечения, топлива, инженерных коммуникаций	всего по основному мероприятию	040	21 120 000,00	-	13 395 000,00	-	-	0,00	7 725 000,00	-	-	-	-	
7.1.	Выполнение научно-исследовательских работ по разработке «Программы комплексного развития систем коммунальной инфраструктуры городского округа «Город Хабаровск» на период до 2035 года	управление энергообеспечения, топлива, инженерных коммуникаций	всего	040	13 395 000,00	-	13 395 000,00	-	-	-	-	-	-	-	-	
			бюджет города	040	13 395 000,00	-	13 395 000,00	-	-	-	-	-	-	-	-	
7.2.	Выполнение научно-исследовательских работ по разработке «Программы комплексного развития систем коммунальной инфраструктуры городского округа «Город Хабаровск» на период до 2043 года	управление энергообеспечения, топлива, инженерных коммуникаций	всего	040	7 725 000,00	-	-	-	-	0,00	7 725 000,00	-	-	-	-	
			бюджет города	040	7 725 000,00	-	-	-	-	0,00	7 725 000,00	-	-	-	-	

№ п/п	Наименование подпрограммы, основного мероприятия, мероприятия	Ответственный исполнитель, соисполнители	Источники финансирования	Код бюджетной классификации ГРБС	Всего, в том числе:	Расходы (рублей), годы										
8.	Выполнение научно-исследовательских работ по разработке Схемы водоснабжения и водоотведения городского округа «Город Хабаровск» на период до 2035 года	управление энергообеспечения, топлива, инженерных коммуникаций	всего	040	14 350 000,00	-	-	-	14 350 000,00	-	-	-	-	-	-	-
			бюджет города	040	14 350 000,00	-	-	-	14 350 000,00	-	-	-	-	-	-	-

АДМИНИСТРАЦИЯ ГОРОДА ХАБАРОВСКА

**ПОСТАНОВЛЕНИЕ
26.03.2026 № 1609**

г. Хабаровск

Об утверждении порядка рассмотрения уведомления о планируемом проведении работ, связанных с содержанием объекта культурного наследия местного (муниципального) значения, и направлении органом охраны объектов культурного наследия информации о недопущении проведения таких работ в городском округе «Город Хабаровск»

В соответствии с Федеральным законом от 25.06.2002 № 73-ФЗ «Об объектах культурного наследия (памятниках истории и культуры) народов Российской Федерации, на основании Приказа Минкультуры России от 28.11.2025 № 2196 «Об утверждении формы уведомления о планируемом проведении работ, связанных с содержанием объекта культурного наследия (памятника истории и культуры) народов Российской Федерации, включенного в единый государственный реестр объектов культурного наследия (памятников истории и культуры) народов Российской Федерации, выявленного объекта культурного наследия (памятника истории и культуры) народов Российской Федерации, порядка его подачи, а также порядка направления органом охраны объектов культурного наследия информации о недопущении проведения работ, связанных с содержанием объекта культурного наследия (памятника истории и культуры) народов Российской Федерации, включенного в единый государственный реестр объектов культурного наследия (памятников истории и культуры) народов Российской Федерации, указанных в уведомлении о планируемом проведении работ, связанных с содержанием объекта культурного наследия (памятника истории и культуры) народов Российской Федерации, включенный в единый государственный реестр объектов культурного наследия (памятников истории и культуры) народов Российской Федерации, выявленного объекта культурного наследия (памятникам истории и культуры) народов Российской Федерации», Устава городского округа «Город Хабаровск» администрация города Хабаровска

ПОСТАНОВЛЯЕТ:

1. Утвердить Порядок рассмотрения уведомления о планируемом проведении работ, связанных с содержанием объекта культурного наследия местного (муниципального) значения, и направлении органом охраны объектов культурного наследия информации о недопущении проведения таких работ в городском округе «Город Хабаровск» согласно приложению к настоящему постановлению.
2. Пресс-службе администрации города Хабаровска (Лесков А.Н.) обнародовать настоящее постановление путем опубликования (размещения) в сетевом издании «Интернет-портал «Хабаровские вести» (KHAB-VESTI.RU).
3. Контроль за выполнением настоящего постановления возложить на заместителя мэра города по социальным вопросам администрации города Хабаровска Ярошенко А.С.
4. Настоящее постановление вступает в силу с момента его подписания.

Мэр города Хабаровска С.А. КРАВЧУК

Приложение
УТВЕРЖДЕН

постановлением администрации города Хабаровска
от 26.03.2026 № 1609

ПОРЯДОК

рассмотрения уведомления о планируемом проведении работ, связанных с содержанием объекта культурного наследия местного (муниципального) значения и направлении органом охраны объектов культурного наследия информации о недопущении проведения таких работ в городском округе «Город Хабаровск»

1. Настоящий Порядок регламентирует процедуру подачи уведомления о планируемом проведении работ, связанных с содержанием объекта культурного наследия местного (муниципального) значения (памятника истории и культуры) народов Российской Федерации, включенного в единый государственный реестр объектов культурного наследия (памятников истории и культуры) народов Российской Федерации (далее — объект культурного наследия), предусмотренных пунктом 6 статьи 47.3 Федерального закона от 25 июня 2002 г. № 73-ФЗ «Об объектах культурного наследия (памятниках истории и культуры) народов Российской Федерации» (далее соответственно — работы, связанные с содержанием объекта культурного наследия, Закон № 73-ФЗ), в орган охраны объектов культурного наследия, указанный в пункте 2 статьи 45 Закона № 73-ФЗ (далее соответственно — орган охраны объектов культурного наследия, уведомление о планируемом проведении работ, связанных с содержанием объекта культурного наследия), за исключением случаев проведения работ, связанных с содержанием объекта культурного наследия, являющегося многоквартирным домом, жилым или нежилым помещением в многоквартирном доме, а также процедуру направления органом охраны объектов культурного наследия информации о недопущении проведения таких работ в городском округе «Город Хабаровск».
2. Органом охраны объектов культурного наследия в городском округе «Город Хабаровск» является управление культуры администрации города Хабаровска (далее — Управление).
3. Уведомление о планируемом проведении работ, связанных с содержанием объекта культурного наследия, подается в Управление не позднее семи рабочих дней до начала проведения работ, связанных с содержанием объекта культурного наследия, лицами, ответственными за содержание объектов культурного на-

следия, добровольцами (волонтерами), добровольческими (волонтерскими) организациями (далее при совместном упоминании — заявители), по форме согласно приложению № 1 к настоящему Порядку.

4. Уведомление подается в Управление на бумажном носителе при личном обращении заявителя или посредством почтового отправления по адресу: 680017, г. Хабаровск, ул. Ленинградская, д. 30, каб. 104.

5. При проведении работ, связанных с содержанием объекта культурного наследия, добровольцами (волонтерами), добровольческими (волонтерскими) организациями к уведомлению о планируемом проведении работ, связанных с содержанием объекта культурного наследия, прилагается согласие собственника или иного законного владельца объекта культурного наследия, в отношении которого планируется проведение работ, связанных с содержанием объекта культурного наследия.

6. При проведении работ, связанных с содержанием объекта культурного наследия, добровольцами (волонтерами), добровольческими (волонтерскими) организациями в случае отсутствия собственника или иного законного владельца объекта культурного наследия к уведомлению о планируемом проведении работ, связанных с содержанием объекта культурного наследия, согласие собственника или иного законного владельца соответствующего объекта культурного наследия не требуется.

7. При проведении работ, связанных с содержанием объекта культурного наследия религиозного назначения, к уведомлению о планируемом проведении работ, связанных с содержанием объекта культурного наследия, прилагается уведомление централизованной религиозной организации, осуществляющей уставную деятельность на территории муниципального образования, в границах которого расположен объект культурного наследия религиозного назначения.

8. Для рассмотрения уведомления о планируемом проведении работ, связанных с содержанием объекта культурного наследия, заявитель представляет в Управление следующие документы:

- а) уведомление о планируемом проведении работ, связанных с содержанием объекта культурного наследия, по форме, согласно приложению № 1 к настоящему Порядку, подписанное руководителем юридического лица, индивидуальным предпринимателем или физическим лицом либо их представителем (подлинник в одном экземпляре);
- б) документ, подтверждающий полномочия лица на совершение действий от имени юридического лица, индивидуального предпринимателя или физического лица (при подаче уведомления о планируемом проведении работ, связанных с содержанием объекта культурного наследия, представителем);
- в) согласие собственника или иного законного владельца соответствующего объекта культурного наследия, в отношении которого планируется проведение работ, связанных с содержанием объекта культурного наследия, — в случае, указанном в пункте 3 настоящего порядка;
- г) документ, подтверждающий уведомление централизованной религиозной организации, осуществляющей уставную деятельность на территории муниципального образования, в границах которого расположен объект культурного наследия религиозного назначения, в отношении которого планируется проведение работ, связанных с содержанием объекта культурного наследия религиозного назначения, в случае, указанном в пункте 5 настоящего порядка.

9. Заявители вправе приступить к проведению работ, связанных с содержанием объекта культурного наследия, в случае, если по истечении семи рабочих дней с даты поступления в Управление уведомления о планируемом проведении работ, связанных с содержанием объекта культурного наследия, указанному лицу не поступила информация о недопущении проведения работ, связанных с содержанием объекта культурного наследия.

10. Управление в срок, не превышающий семи рабочих дней с даты поступления уведомления о планируемом проведении работ, связанных с содержанием объекта культурного наследия, расположенного на территории городского округа «Город Хабаровск», информирует Заявителей о недопущении проведения работ, указанных в уведомлении о планируемом проведении работ, связанных с содержанием объекта культурного наследия, в случаях, указанных в подпунктах 1—3 пункта 11 статьи 47.3 Закона № 73-ФЗ.

11. При получении от Управления информации о недопущении проведения работ, связанных с содержанием объекта культурного наследия и указанных в уведомлении о планируемом проведении работ, связанных с содержанием объекта культурного наследия, заявитель вправе повторно направить в орган охраны объектов культурного наследия уведомление о планируемом проведении работ, связанных с содержанием объекта культурного наследия, после устранения нарушений, указанных в подпунктах 1—3 пункта 11 статьи 47.3 Закона № 73-ФЗ.

12. Управление уведомляет заявителя о недопущении проведения работ, указанных в уведомлении о планируемом проведении работ, связанных с содержанием объекта культурного наследия, путем размещения информации на официальном сайте администрации города Хабаровска в информационно-телекоммуникационной сети Интернет в пределах срока, установленного пунктом 10 настоящего порядка.

13. Информация о недопущении проведения работ, указанных в уведомлении о планируемом проведении работ, связанных с содержанием объекта культурного наследия, дополнительно направляется в Управление в виде письма Управления согласно приложению № 2 к настоящему Порядку, подписанное уполномоченным должностным лицом Управления, способом, указанным заявителем в уведомлении о планируемом проведении работ, связанных с содержанием объекта культурного наследия, в пределах срока, установленного пунктом 10 настоящего Порядка.

Приложение № 1
к Порядку рассмотрения уведомления о планируемом проведении работ, связанных с содержанием объекта культурного наследия местного (муниципального) значения, и направлении органом охраны объектов культурного наследия информации о недопущении проведения таких работ в городском округе «Город Хабаровск»

Форма

« » 20__ г.
№ _____

(реквизиты письма заявителя (дата, номер))

(наименование органа местного самоуправления)
(полное наименование юридического лица или фамилия, имя, отчество (последнее при наличии) физического лица или индивидуального предпринимателя)

Адрес заявителя

(адрес регистрации по месту жительства (пребывания) физического лица, адрес регистрации по месту жительства индивидуального предпринимателя или адрес юридического лица в пределах места нахождения юридического лица)

(улица, дом, корпус, строение)

(субъект Российской Федерации, индекс)

Контактные данные заявителя

(адрес электронной почты (при наличии))

(контактный телефон)

УВЕДОМЛЕНИЕ

о планируемом проведении работ, связанных с содержанием объекта культурного наследия местного (муниципального) значения (памятника истории и культуры) народов Российской Федерации, расположенного на территории городского округа «Город Хабаровск», включенного в единый государственный реестр объектов культурного наследия (памятников истории и культуры) народов Российской Федерации

Уведомляю о планируемом проведении работ, связанных с содержанием объекта культурного наследия местного (муниципального) значения (памятника истории и культуры) народов Российской Федерации (далее – объект культурного наследия), включенного в единый государственный реестр объектов культурного наследия (памятников истории и культуры) народов Российской Федерации (далее – реестр), расположенный на территории городского округа «Город Хабаровск» (далее – работы, связанные с содержанием объекта культурного наследия):

(наименование, категория историко-культурного значения объекта культурного наследия, включенного в реестр)

Сведения о местонахождении объекта культурного наследия, включенного в реестр, выявленного объекта культурного наследия (адрес объекта культурного наследия, включенного в реестр, выявленного объекта культурного наследия, или при его отсутствии описание местоположения объекта культурного наследия, включенного в реестр, выявленного объекта культурного наследия):

(субъект Российской Федерации)

(населенный пункт)

улица _____ дом _____ корпус и (или) строение _____

Сведения о собственнике или ином законном владельце объекта культурного наследия, включенного в реестр, выявленного объекта культурного наследия (при наличии):

(фамилия, имя, отчество (последнее при наличии) физического лица и (или) индивидуального предпринимателя, которое является собственником или иным законным владельцем объекта культурного наследия, включенного в реестр, выявленного объекта культурного наследия, и (или) полное наименование юридического лица, которое является собственником или иным законным владельцем объекта культурного наследия, включенного в реестр, выявленного объекта культурного наследия, его индивидуальный номер налогоплательщика и адрес юридического лица в пределах места нахождения юридического лица)

Проведение работ, связанных с содержанием объекта культурного наследия, планируется на объекте культурного наследия религиозного назначения:

 Да Нет

Виды и объемы работ, связанных с содержанием объекта культурного наследия:

(виды и объем работ, связанных с содержанием объекта культурного наследия, в соответствии с пунктом 6 статьи 47.3 Федерального закона от 25 июня 2002 г. № 73-ФЗ «Об объектах культурного наследия (памятниках истории и культуры) народов Российской Федерации»)

Сведения об использовании машин, механизмов и технологий, применяемых при выполнении работ, связанных с содержанием объекта культурного наследия:

(виды машин, механизмов и технологий, применяемых при выполнении работ, связанных с содержанием объекта культурного наследия)

Сроки проведения работ, связанных с содержанием объекта культурного наследия:

(дата начала работ, связанных с содержанием объекта культурного наследия) (дата окончания работ, связанных с содержанием объекта культурного наследия)

Лица, ответственные за содержание объекта культурного наследия, включенного в реестр, выявленного объекта культурного наследия, добровольцы (волонтеры), добровольческие (волонтерские) организации, планирующие проводить работы, связанные с содержанием объекта культурного наследия:

(фамилия, имя, отчество (последнее при наличии))

Контактный телефон (включая код города):

Прошу информацию о недопущении проведения работ, связанных с содержанием объекта культурного наследия, в случае принятия такого решения (нужно отметить «V»):

 выдать лично на руки направить на электронный адрес направить по почте

Приложение:

(согласие собственника или иного законного владельца объекта культурного наследия, включенного в реестр на проведение работ, связанных с содержанием объекта культурного наследия (в случае наличия собственника или иного законного владельца объекта культурного наследия, включенного в реестр), уведомление централизованной религиозной организации, осуществляющей уставную деятельность на территории муниципального образования, в границах которого расположен объект культурного наследия, включенный в реестр, о проведении работ, связанных с содержанием объекта культурного наследия (в случае если работы, связанные с содержанием объекта культурного наследия, проводятся в отношении объекта культурного наследия религиозного назначения)

(доверенность, оформленная в соответствии с законодательством Российской Федерации (при необходимости))

(материалы фотофиксации зоны проведения работ, выполненной не позднее чем за 10 календарных дней до даты подачи уведомления)

Должность (для заявителя – юридического лица) (при наличии)	(подпись)	М.П. (для заявителя – юридического лица) (при наличии)	фамилия, имя, отчество (последнее при наличии)
--	-----------	---	--

Приложение № 2

к Порядку рассмотрения уведомления о планируемом проведении работ, связанных с содержанием объекта культурного наследия местного (муниципального) значения, и направлении органом охраны объектов культурного наследия информации о недопущении проведения таких работ в городском округе «Город Хабаровск»

ИНФОРМАЦИЯ

о недопущении проведения работ, связанных с содержанием объекта культурного наследия местного (муниципального) значения (памятника истории и культуры) народов Российской Федерации, расположенного на территории городского округа «Город Хабаровск», включенного в Единый государственный реестр объектов культурного наследия (памятников истории и культуры) народов Российской Федерации, указанного в уведомлении о планируемом проведении работ, связанных с содержанием объекта культурного наследия местного (муниципального) значения (памятника истории и культуры) народов Российской Федерации, расположенного на территории городского округа «Город Хабаровск» включенного в единый государственный реестр объектов культурного наследия (памятников истории и культуры) народов Российской Федерации

(наименование органа местного самоуправления)

по результатам рассмотрения уведомления о планируемом проведении работ, связанных с содержанием объекта культурного наследия местного (муниципального) значения (памятника истории и культуры) народов Российской Федерации, расположенного на территории городского округа «Город Хабаровск» (далее – объект культурного наследия), включенного в единый государственный реестр объектов культурного наследия (памятников истории и культуры) народов Российской Федерации (далее – реестр) (далее соответственно – уведомление, работы, связанные с содержанием объекта культурного наследия)

(дата и реквизиты уведомления)

информирует

(лицо, ответственное за содержание объекта культурного наследия, включенного в реестр добровольца (волонтера), добровольческую (волонтерскую) организацию)

о недопущении планируемого проведения работ, связанных с содержанием объекта культурного наследия

(наименование и адрес (местонахождение) объекта культурного наследия, включенного в реестр)

в связи с:

- несоответствием уведомления форме и порядку его подачи, утвержденным муниципальным органом охраны объектов культурного наследия;
- несоответствием планируемых работ, связанных с содержанием объекта культурного наследия, видам работ, предусмотренным пунктом 6 статьи 47.3 Федерального закона от 25 июня 2002 г. № 73-ФЗ «Об объектах культурного наследия (памятниках истории и культуры) народов Российской Федерации» (далее – Федеральный закон № 73-ФЗ);
- влиянием на предмет охраны объекта культурного наследия, включенного в реестр, на внешний облик, объемно-планировочные и конструктивные решения и структуры, интерьер выявленного объекта культурного наследия планируемых работ, связанных с содержанием объекта культурного наследия, с учетом их видов и объемов, машин, механизмов и технологий, применяемых при выполнении работ, связанных с содержанием объекта культурного наследия.

(нужно указать)

В соответствии с пунктом 12 статьи 47.3 Федерального закона № 73-ФЗ лицо, ответственное за содержание объекта культурного наследия, добровольцы (волонтеры), добровольческие (волонтерские) организации вправе повторно направить в орган охраны объектов культурного наследия уведомление о планируемом проведении работ, связанных с содержанием объекта культурного наследия, после устранения нарушений, указанных в подпунктах 1–3 пункта 11 статьи 47.3 Федерального закона № 73-ФЗ.

(должность)

(подпись)

(расшифровка подписи)

АДМИНИСТРАЦИЯ ГОРОДА ХАБАРОВСКА
ПОСТАНОВЛЕНИЕ
26.03.2026 № 1602
 г. Хабаровск

Приложение № 1
 к постановлению администрации города Хабаровска
 от 26.03.2026 № 1602

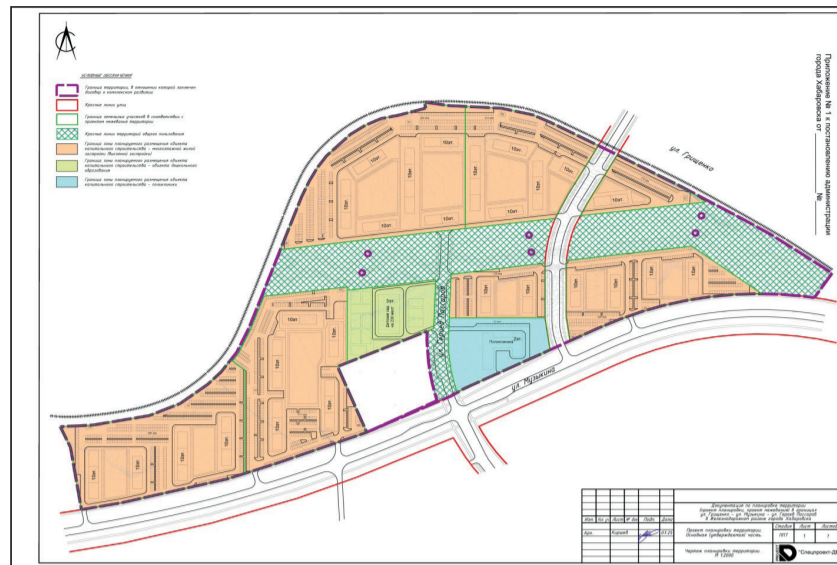
Об утверждении документации по планировке территории (проекта планировки, проекта межевания) в границах ул. Грищенко — ул. Музыкаина — ул. Героев Пассаров в Железнодорожном районе города Хабаровска

В соответствии с Градостроительным и Земельным кодексами Российской Федерации, Уставом городского округа «Город Хабаровск», Правилами землепользования и застройки городского округа «Город Хабаровск», утвержденными решением Хабаровской городской думы от 21.05.2002 № 211, Постановлением Правительства Российской Федерации от 02.02.2024 № 112 «Об утверждении Правил подготовки документации по планировке территории, подготовка которой осуществляется на основании решений уполномоченных федеральных органов исполнительной власти, исполнительных органов субъектов Российской Федерации и органов местного самоуправления, принятия решения об утверждении документации по планировке территории, внесения изменений в такую документацию, отмены такой документации или ее отдельных частей, признания отдельных частей такой документации не подлежащими применению, а также подготовки и утверждения проекта планировки территории в отношении территорий исторических поселений федерального и регионального значения», административным регламентом предоставления муниципальной услуги «Принятие решения о подготовке документации по планировке территории (проектов планировки, проектов межевания), об отмене такого решения, согласование документации по планировке территории, проведение согласительного совещания в целях согласования документации по планировке территории, принятие решения об утверждении документации по планировке территории, принятие решения о внесении изменений в такую документацию, принятие решения о признании отдельных частей такой документации не подлежащими применению на территории городского округа «Город Хабаровск», в случаях, предусмотренных постановлением Правительства Российской Федерации от 02.02.2024 № 112», утвержденным постановлением администрации города Хабаровска от 19.06.2025 № 2615, на основании протокола публичных слушаний от 26.09.2025 № 57, заключения о результатах публичных слушаний, опубликованного в сетевом издании «Интернет-портал «Хабаровские вести» (KHAV-VESTI.RU) 10.10.2025, администрация города Хабаровска

ПОСТАНОВЛЯЕТ:

1. Утвердить документацию по планировке территории (проект планировки, проект межевания) в границах ул. Грищенко — ул. Музыкаина — ул. Героев Пассаров в Железнодорожном районе города Хабаровска согласно приложениям № 1, № 2 к настоящему постановлению.
2. Пресс-службе администрации города Хабаровска (Лесков А.Н.) обнародовать настоящее постановление путем опубликования (размещения) в сетевом издании «Интернет-портал «Хабаровские вести» (KHAV-VESTI.RU).
3. Департаменту архитектуры, строительства и землепользования администрации города Хабаровска (Сутурин О.Б.) разместить на официальном сайте администрации города Хабаровска настоящее постановление и документацию по планировке территории (проект планировки, проект межевания) в границах ул. Грищенко — ул. Музыкаина — ул. Героев Пассаров в Железнодорожном районе города Хабаровска.
4. Контроль за исполнением настоящего постановления возложить на заместителя мэра города — директора департамента архитектуры, строительства и землепользования администрации города Хабаровска Сутурина О.Б.
5. Настоящее постановление вступает в силу после его официального обнародования.

Мэр города Хабаровска С.А. КРАВЧУК



Приложение № 2
 к постановлению администрации города Хабаровска
 от 26.03.2026 № 1602



Приложение
 к чертежу межевания

Экспликация

№ участка на плане	№ строения на плане	Функциональное использование				Год постройки (для жилых зданий)	Вместимость или др. нормируемые показатели (для нежилых строений)	Площадь зем. участка существующая, кв. м	Площадь зем. участка нормативная, кв. м	Площадь земельного участка по проекту, кв. м				
		фактическое	по проекту	по град. регламенту	Объекты для муниципальных нужд					S зем. уч., в отношении которого установлен сервитут, кв. м	S зем. уч., на который распространяется действие ограничений, кв. м	S участка проектная общая, кв. м (МСК-27)	S части изменяемого зем. участка, кв. м	Способ образования земельного участка
1	2	3	4	5	6	7	8	9	10	11	12	13	14	15
1		Для размещения капитальных объектов в соответствии с основными видами разрешенного использования для территориальной зоны центра обслуживания и коммерческой активности районного уровня Ц-2-1	Под многоэтажную жилую застройку (высотную застройку)	Ц-2-1				260022				39190		Раздел
2			Под многоэтажную жилую застройку (высотную застройку)	Ц-2-1				260022				32640		Раздел
3			Под многоэтажную жилую застройку (высотную застройку)	Ц-2-1				260022				35587		Раздел
4			Под дошкольное, начальное и среднее общее образование	Ц-2-1				260022				11116		Раздел
5			Амбулаторно-поликлиническое обслуживание	Ц-2-1				260022				11223		Раздел
6			Под многоэтажную жилую застройку (высотную застройку)	Ц-2-1				260022				9833		Раздел
7			Под многоэтажную жилую застройку (высотную застройку)	Ц-2-1				260022				20774		Раздел
8			Под многоэтажную жилую застройку (высотную застройку)	Ц-2-1				260022				7785		Раздел
9			Под многоэтажную жилую застройку (высотную застройку)	Ц-2-1				260022				25324		Раздел

Характеристики объектов капитального строительства жилого, производственного, общественно-делового и иного назначения

Характеристики объектов капитального строительства (далее — ОКС) различного назначения приведены в таблице 3.

Таблица 3

Характеристика ОКС жилого, общественно-делового и иного назначения

№ эта-па про-ектиро-вания	№ ОКС	Вид ОКС*	Площадь участка, га	Общая жилая площадь, м2 (для жилых ОКС)	Этажность	Емкость (мощ-ность)	Кол-во машино-мест
1	2	3	5	6	7	8	9
1/1	1.1	Многоквартирный жилой дом (6–10 этажей) 01.02.001.004	3.5587	4800	10	120 кв.	571
	2.1			4540	10	100 кв.	
	3.1			7200	10	180 кв.	
	3.2			7200	10	180 кв.	
1/2	1.2	Многоквартирный жилой дом (6–10 этажей) 01.02.001.004	3.2640	4800	10	120 кв.	496
	3.4			7200	10	180 кв.	
	3.5			7200	10	180 кв.	
	3.6			7200	10	180 кв.	
1/3	1.3	Многоквартирный жилой дом (6–10 этажей) 01.02.001.004	3.9190	4800	10	120 кв.	405
	1.4			4800	10	120 кв.	
	1.7			4800	10	120 кв.	
	1.8			4800	10	120 кв.	
	3.7			7200	10	180 кв.	
4.1	9600	10	240 кв.				
1/4	1.9	Многоквартирный жилой дом (6–10 этажей) 01.02.001.004	0.7785	4800	10	120 кв.	112
1/5	1.10	Многоквартирный жилой дом (6–10 этажей) 01.02.001.004	2.0774	4800	10	120 кв.	325
	1.11			4800	10	120 кв.	
	1.12			4800	10	120 кв.	
	1.13			4800	10	120 кв.	
1/6	1.14	Многоквартирный жилой дом (6–10 этажей) 01.02.001.004	0.9833	4800	10	120 кв.	129
	1.15			4800	10	120 кв.	
1/7	1.5	Многоквартирный жилой дом (6–10 этажей) 01.02.001.004	2.5324	4800	10	120 кв.	212
	1.6			4800	10	120 кв.	
	3.8			7200	10	180 кв.	
	4.2			9600	10	240 кв.	
	5.1			2400	10	60 кв.	
2/1	2/1	Здание поликлиники 03.01.004.002	1.1223	-	2	33 посещ. в смену	30
2/2	2/2	Здание детского сада 02.03.001.001	1.1116	-	3	230 мест	18
Итого:			19.3472	155740	-	3880 кв.	2298

* Вид объектов строительства указан в соответствии с классификатором, утвержденным Приказом Министерства строительства и жилищно-коммунального хозяйства РФ от 02.11.2022 № 928/пр «Об утверждении классификатора объектов капитального строительства по их назначению и функционально-технологическим особенностям (для целей архитектурно-строительного проектирования и ведения единого государственного реестра заключений экспертизы проектной документации объектов капитального строительства)».

Представленные в характеристиках ОКС показатели представляют собой расчетные предельные значения и используются для определения максимальных расчетных параметров развития различных инфраструктур для Территории. Площадь объектов капитального строительства и иные показатели должны уточняться при архитектурно-строительном проектировании отдельного объекта в соответствии с техническим заданием заказчика (инвестора) на такой объект в пределах, установленных плотностью и параметрами застройки зон планируемого размещения ОКС.

ОКС жилого, общественно-делового и иного назначения, планируемые к реконструкции, на Территории отсутствуют.

**АДМИНИСТРАЦИЯ ГОРОДА ХАБАРОВСКА
ПОСТАНОВЛЕНИЕ
26.03.2026 № 1603
г. Хабаровск**

Об утверждении документации по планировке территории (проекта межевания) в границах ул. Архиповская Падь — пер. Победы — ул. Трехгорной в Краснофлотском районе города Хабаровска и признании утратившим силу постановления администрации города Хабаровска от 31.10.2022 № 3901 «Об утверждении документации по планировке территории (проект межевания) в границах пер. Архиповская Падь — пер. Победы — ул. Трехгорной в Краснофлотском районе г. Хабаровска»

В соответствии с Градостроительным и Земельным кодексами Российской Федерации, Уставом городского округа «Город Хабаровск», Правилами землепользования и застройки городского округа «Город Хабаровск», утвержденными решением

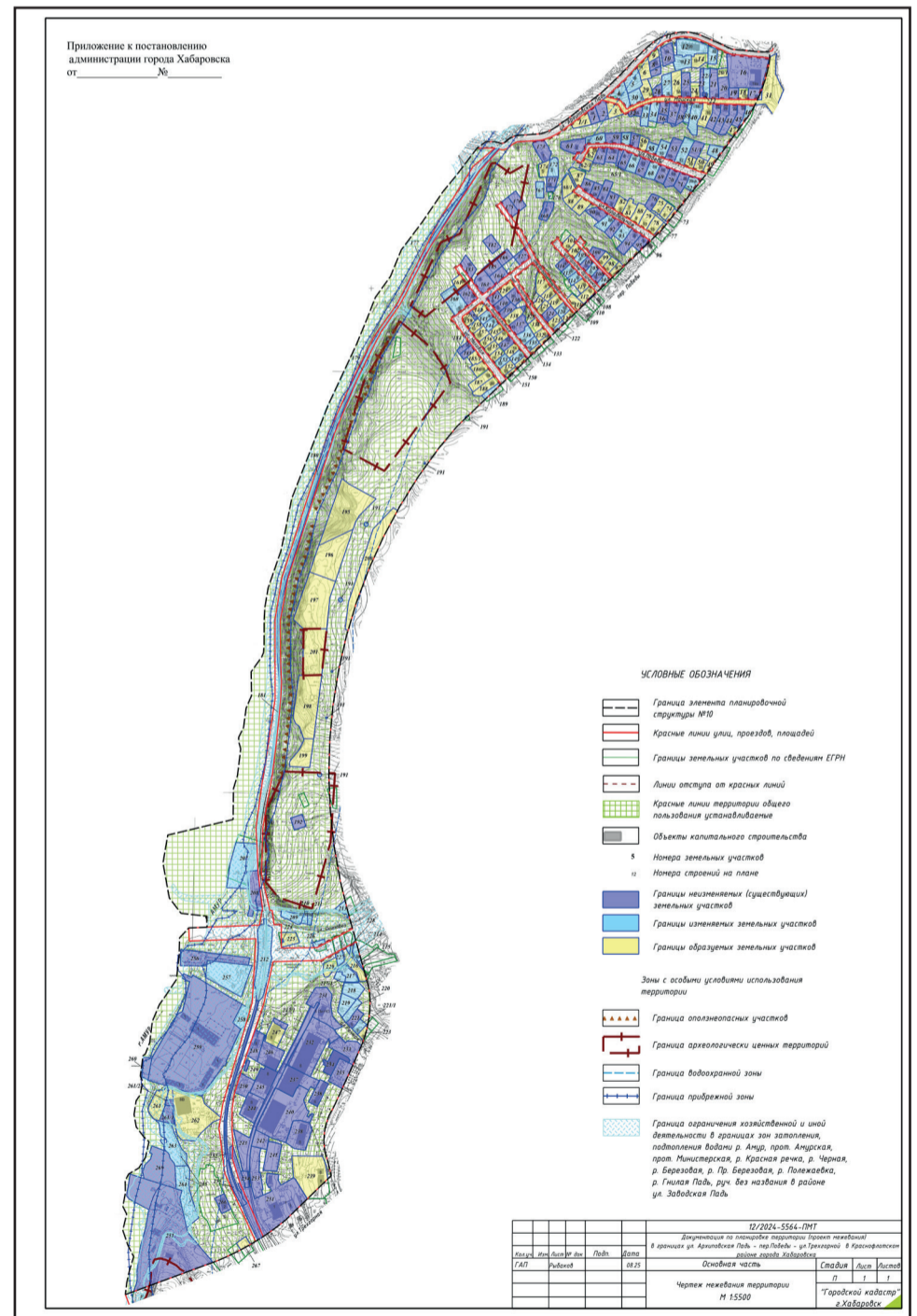
Хабаровской городской Думы от 21.05.2002 № 211, на основании протокола публичных слушаний от 10.12.2025 № 80, заключения о результатах публичных слушаний, опубликованного в сетевом издании «Интернет-портал «Хабаровские вести» (KHAB-VESTI.RU) 23.12.2025, администрация города Хабаровска

ПОСТАНОВЛЯЕТ:

1. Утвердить документацию по планировке территории (проект межевания) в границах ул. Архиповская Падь — пер. Победы — ул. Трехгорной в Краснофлотском районе города Хабаровска согласно приложению к настоящему постановлению.
2. Признать утратившим силу постановление администрации города Хабаровска от 31.10.2022 № 3901 «Об утверждении документации по планировке территории (проект межевания) в границах пер. Архиповская Падь — пер. Победы — ул. Трехгорной в Краснофлотском районе г. Хабаровска».
3. Пресс-службе администрации города Хабаровска (Лесков А.Н.) обнародовать настоящее постановление путем опубликования (размещения) в сетевом издании «Интернет-портал «Хабаровские вести» (KHAB-VESTI.RU).
4. Департаменту архитектуры, строительства и землепользования администрации города Хабаровска (Сутурин О.Б.) разместить на официальном сайте администрации города Хабаровска настоящее постановление и документацию по планировке территории (проект межевания) в границах ул. Архиповская Падь — пер. Победы — ул. Трехгорной в Краснофлотском районе города Хабаровска.
5. Контроль за исполнением настоящего постановления возложить на заместителя Мэра города — директора департамента архитектуры, строительства и землепользования администрации города Хабаровска Сутурина О.Б.
6. Настоящее постановление вступает в силу после его официального обнародования.

Мэр города Хабаровска С.А. КРАВЧУК

Приложение к постановлению администрации города Хабаровска от 26.03.2026 № 1603



Основные характеристики и показатели проекта межевания

№ п/п	Кадастровый номер земельного участка	№ строения на плане	Функциональное использование		проектная по град. регламенту	Площадь по ЕГРН (кв. м)	Площадь нормативная (кв. м)	Площадь земельного участка по проекту, кв. м			Адрес (описание местоположения)	
			Фактическое	По проекту				на которую распр. действ. ограничений	проектная	изменение площади ЗУ		способ образования земельного участка
1	27:23:0010141:194	2А	Жилой дом (одноквартирный)	Для индивидуального жилищного строительства (Код 2.1)	Ж-2	800,0	200-25000	-	800,0	-	-	Хабаровский край, г. Хабаровск, р-н Краснофлотский, ул. Архиповская Падь, д. 2а
1/1	-	-	-	Для индивидуального жилищного строительства (Код 2.1)	Ж-2	-	200-25000	-	1015,5	-	Образование из земель	-
2	27:23:0010141:196	-	Жилой дом (одноквартирный)	Для индивидуального жилищного строительства (Код 2.1)	Ж-2	1116,0	200-25000	-	1116,0	-	-	Хабаровский край, г. Хабаровск, ул. Архиповская Падь, уч. 2Б

3	-	-	-	Для индивидуального жилищного строительства (Код 2.1)	Ж-2	-	200-25000	-	1101,6	-	Образование из земель	-
4	27:23:0010141:21	6	Индивидуальный жилой дом	Для индивидуального жилищного строительства (Код 2.1)	Ж-2	1569,39	200-25000	-	1666,3	96,9	-	Хабаровский край, г. Хабаровск, ул. Архиповская Падь, дом 6
5	27:23:0010141:15	8	Индивидуальный жилой дом	Для индивидуального жилищного строительства (Код 2.1)	Ж-2	1562,5	200-25000	-	1649,7	87,2	-	Хабаровский край, г. Хабаровск, ул. Архиповская Падь, дом 8
6	27:23:0010141:16	10	Под индивидуальный жилой дом, надворные постройки, сад и огород	Для индивидуального жилищного строительства (Код 2.1)	Ж-2	1173,0	200-25000	-	1242,0	69,0	Перераспределение	Хабаровский край, г. Хабаровск, ул. Архиповская Падь, дом 10
7	27:23:0010141:39	-	Под огород, прилегающий к индивидуальному жилому дому	В соответствии с видами разрешенного использования территориальной зоны Ж-2	Ж-2 не соотв. ВРИ	420,0	200-25000	-	420,0	-	-	Хабаровский край, г. Хабаровск, Краснофлотский район, ул. Архиповская Падь, 12
8	27:23:0010141:6	12	Под индивидуальный жилой дом, надворные постройки	Для индивидуального жилищного строительства (Код 2.1)	Ж-2	600,0	200-25000	-	600,0	-	-	Хабаровский край, г. Хабаровск, ул. Архиповская Падь, дом 12
9	27:23:0010141:40	-	Под огород, прилегающий к индивидуальному жилому дому	В соответствии с видами разрешенного использования территориальной зоны Ж-2	Ж-2 не соотв. ВРИ	447,0	200-25000	-	562,5	115,5	Перераспределение	ул. Архиповская Падь, 12 в Краснофлотском районе
10	27:23:0010141:4	14	Под индивидуальный жилой дом, надворные постройки, плодово-ягодные насаждения и огород	Для индивидуального жилищного строительства (Код 2.1)	Ж-2	1355,3	200-25000	-	1355,3	-	-	Хабаровский край, г. Хабаровск, ул. Архиповская Падь, дом 14
11	27:23:0010141:25	-	Гараж	Размещение гаражей для собственных нужд (Код 2.7.2)	Ж-2 не соотв. S	19,25	200-25000	-	19,21	-0,04	-	Хабаровский край, г. Хабаровск, ул. Архиповская Падь
12	27:23:0010141:26	20	Жилой дом	Малозатяжная многоквартирная жилая застройка (Код 2.1.1)	Ж-2	2555,9	200-25000	-	2509,5	-46,4	-	Хабаровский край, г. Хабаровск, ул. Архиповская Падь, дом 20
13	27:23:0010141:27	16	Индивидуальный жилой дом	Для индивидуального жилищного строительства (Код 2.1)	Ж-2	1371,8	200-25000	-	1334,1	-37,7	-	Хабаровский край, г. Хабаровск, ул. Майская, дом 16
14	27:23:0010141:37	18	Под индивидуальный жилой дом	Для индивидуального жилищного строительства (Код 2.1)	Ж-2	971,0	200-25000	-	1125,9	154,9	Перераспределение	Хабаровский край, г. Хабаровск, ул. Архиповская Падь, дом 18
15	27:23:0010141:9	22	Под фактически возведенный жилой дом	Для индивидуального жилищного строительства (Код 2.1)	Ж-2	800,0	200-25000	-	871,3	71,3	-	Хабаровский край, г. Хабаровск, ул. Архиповская Падь, дом 22
16	27:23:0010141:1	19а	Под строения и здание школы	Дошкольное, начальное и среднее общее образование (Код 3.5.1)	Ж-2	6952,0	200-25000	-	6952,0	-	-	Российская Федерация, Хабаровский край, городской округ «Город Хабаровск», город Хабаровск, улица Майская, земельный участок 19а
17	27:23:0010141:14	19	Под жилой дом	Для индивидуального жилищного строительства (Код 2.1)	Ж-2	776,0	200-25000	-	776,0	-	-	Хабаровский край, г. Хабаровск, ул. Майская, д. 19
18	27:23:0010141:33	17А	Под индивидуальный жилой дом	Для индивидуального жилищного строительства (Код 2.1)	Ж-2	510,2	200-25000	-	640,5	130,3	Перераспределение после расторжения договора аренды участка 27:23:0010141:34	Хабаровский край, г. Хабаровск, ул. Майская, дом 17а
19	27:23:0010141:12	17	Под индивидуальный жилой дом	Для индивидуального жилищного строительства (Код 2.1)	Ж-2	646,0	200-25000	-	646,0	-	-	Хабаровский край, г. Хабаровск, р-н Краснофлотский, ул. Майская, д. 17
20	27:23:0010141:200	-	Под индивидуальный жилой дом	Для индивидуального жилищного строительства (Код 2.1)	Ж-2	1321,0	200-25000	-	1321,0	-	-	Хабаровский край, г. Хабаровск, р-н Краснофлотский, ул. Майская, 15
20/1	27:23:0010141:199	-	Под индивидуальный жилой дом	Для индивидуального жилищного строительства (Код 2.1)	Ж-2	390,0	200-25000	-	512,4	122,4	Перераспределение	Хабаровский край, г. Хабаровск, р-н Краснофлотский, ул. Майская, 15
21	27:23:0010141:197	13	Индивидуальный жилой дом	Для индивидуального жилищного строительства (Код 2.1)	Ж-2	1447,0	200-25000	-	1447,0	-	-	Российская Федерация, Хабаровский край, городской округ «Город Хабаровск», город Хабаровск, улица Майская, земельный участок 13
22	27:23:0010141:3	11	Под индивидуальный жилой дом	Для индивидуального жилищного строительства (Код 2.1)	Ж-2 не соотв. S	93,8	200-25000	-	93,8	-	-	Хабаровский край, г. Хабаровск, ул. Майская, дом 11
22/1	27:23:0010141:19	11	Индивидуальный жилой дом	Для индивидуального жилищного строительства (Код 2.1)	Ж-2	1648,84	200-25000	-	966,0	-682,8	-	Хабаровский край, г. Хабаровск, ул. Майская, дом 11
23	27:23:0010141:2	-	Под надворные постройки, плодово-ягодные насаждения и огород	Для индивидуального жилищного строительства (Код 2.1)	Ж-2	627,2	200-25000	-	627,2	-	-	Хабаровский край, г. Хабаровск, ул. Майская, дом 11
24	27:23:0010141:29	9	Под индивидуальный жилой дом	Для индивидуального жилищного строительства (Код 2.1)	Ж-2	600,0	200-25000	-	799,8	199,8	Перераспределение	Хабаровский край, г. Хабаровск, р-н Краснофлотский, ул. Майская, 9
25	27:23:0010141:5	7	Под индивидуальный жилой дом, надворные постройки, сад и огород	Для индивидуального жилищного строительства (Код 2.1)	Ж-2	1328,1	200-25000	-	1328,1	-	-	Хабаровский край, г. Хабаровск, ул. Майская, дом 7
26	27:23:0010141:28	5А	Индивидуальный жилой дом	Для индивидуального жилищного строительства (Код 2.1)	Ж-2	1467,0	200-25000	-	1473,1	6,1	Перераспределение	Хабаровский край, г. Хабаровск, ул. Майская, д. 5а
27	27:23:0010141:7	5	Индивидуальный жилой дом	Для индивидуального жилищного строительства (Код 2.1)	Ж-2	1197,8	200-25000	-	1250,8	53,0	-	Хабаровский край, г. Хабаровск, ул. Майская, дом 5
28	27:23:0010141:17	3	Под индивидуальный жилой дом	Для индивидуального жилищного строительства (Код 2.1)	Ж-2	598,0	200-25000	-	598,0	-	-	Хабаровский край, г. Хабаровск, р-н Краснофлотский, ул. Майская, 3
29	27:23:0010141:31	1А	Для строительства индивидуального жилого дома	Для индивидуального жилищного строительства (Код 2.1)	Ж-2	1082,0	200-25000	-	1143,3	61,3	Перераспределение	Российская Федерация, Хабаровский край, городской округ «Город Хабаровск», г. Хабаровск, ул. Майская, уч. 1а
30	27:23:0010141:18	1	Индивидуальный жилой дом	Для индивидуального жилищного строительства (Код 2.1)	Ж-2	1055,95	200-25000	-	1069,3	13,3	-	Хабаровский край, г. Хабаровск, ул. Майская, дом 1
31	27:23:0000000:28154	-	Под автомобильную дорогу общего пользования местного значения городского округа «Город Хабаровск» – ул. Майская	Улично-дорожная сеть (Код 12.0.1)	Ж-2	23219,0	200-25000	-	23229,2	10,2	Перераспределение	Хабаровский край, г. Хабаровск, р-н Краснофлотский, ул. Майская
32	27:23:0010145:13	2А	Индивидуальный жилой дом	Для индивидуального жилищного строительства (Код 2.1)	Ж-2	600,0	200-25000	-	600,0	-	-	Хабаровский край, г. Хабаровск, ул. Майская, 2а
33	27:23:0010145:16	2	Под индивидуальный жилой дом, надворные постройки, плодово-ягодные насаждения и огород	Для индивидуального жилищного строительства (Код 2.1)	Ж-2	997,0	200-25000	-	999,9	2,9	-	Хабаровский край, г. Хабаровск, ул. Майская, дом 2
34	27:23:0010145:18	4	Для строительства индивидуального жилого дома	Для индивидуального жилищного строительства (Код 2.1)	Ж-2	1000,0	200-25000	-	1016,0	16,0	-	Хабаровский край, г. Хабаровск, р-н Краснофлотский, ул. Майская, д. 4
35	27:23:0010145:23	6	Жилой дом (одноквартирный)	Для индивидуального жилищного строительства (Код 2.1)	Ж-2	734,0	200-25000	-	734,0	-	-	Хабаровский край, г. Хабаровск, ул. Майская, д. 6
36	27:23:0010145:68	-	Под посадку и выращивание сезонных овощных культур	В соответствии с видами разрешенного использования территориальной зоны Ж-2	Ж-2 не соотв. ВРИ	484,0	200-25000	-	484,0	-	-	Хабаровский край, г. Хабаровск, р-н Краснофлотский, ул. Майская, д. 6
37	27:23:0010145:21	8	Индивидуальный жилой дом	Для индивидуального жилищного строительства (Код 2.1)	Ж-2	1227,0	200-25000	-	1227,0	-	-	Хабаровский край, г. Хабаровск, ул. Майская, д. 8
38	27:23:0010145:32	10	Индивидуальный жилой дом	Для индивидуального жилищного строительства (Код 2.1)	Ж-2	912,0	200-25000	-	912,0	-	-	Хабаровский край, г. Хабаровск, ул. Майская, д. 10
39	27:23:0010145:22	12	Индивидуальный жилой дом	Для индивидуального жилищного строительства (Код 2.1)	Ж-2	544,4	200-25000	-	597,1	52,7	-	Хабаровский край, г. Хабаровск, ул. Майская, дом 12
40	27:23:0010145:17	14	Индивидуальный жилой дом	Для индивидуального жилищного строительства (Код 2.1)	Ж-2	1778,45	200-25000	-	1776,0	-2,5	-	Хабаровский край, г. Хабаровск, ул. Майская, дом 14
41	27:23:0010145:6	16	Под индивидуальный жилой дом, надворные постройки, плодово-ягодные насаждения и огород	Для индивидуального жилищного строительства (Код 2.1)	Ж-2	1393,15	200-25000	-	1399,4	6,3	Перераспределение	Хабаровский край, г. Хабаровск, ул. Майская, дом 16
42	27:23:0010145:24	18	Под индивидуальный жилой дом	Для индивидуального жилищного строительства (Код 2.1)	Ж-2	1202,0	200-25000	-	1202,0	-	-	Хабаровский край, г. Хабаровск, Краснофлотский, ул. Майская, д. 18
43	27:23:0010145:25	-	Под индивидуальный жилой дом, надворные постройки и огород	Для индивидуального жилищного строительства (Код 2.1)	Ж-2	1355,0	200-25000	-	1355,0	-	-	Российская Федерация, Хабаровский край, городской округ «Город Хабаровск», город Хабаровск, улица Майская, земельный участок 20
44	27:23:0010145:31	22	Под индивидуальный жилой дом	Для индивидуального жилищного строительства (Код 2.1)	Ж-2	1391,0	200-25000	-	1391,0	-	-	Хабаровский край, г. Хабаровск, ул. Майская, д. 22
45	27:23:0010145:1	24	Под индивидуальный жилой дом, надворные постройки, плодово-ягодные насаждения и огород	Для индивидуального жилищного строительства (Код 2.1)	Ж-2	972,92	200-25000	-	972,92	-	-	Хабаровский край, г. Хабаровск, ул. Майская, дом 24

46	27:23:0010145:27	-	Индивидуальный жилой дом	Для индивидуального жилищного строительства (Код 2.1)	Ж-2	1107,83	200-25000	-	687,0	-420,8	-	Хабаровский край, г. Хабаровск, ул. Майская, дом 26, квартира 9
47	27:23:0010145:4	-	Под индивидуальный жилой дом, надворные постройки, плодово-ягодные насаждения и огород	Для индивидуального жилищного строительства (Код 2.1)	Ж-2	600,0	200-25000	-	467,8	-132,2	Перераспределение	Хабаровский край, г. Хабаровск, пер. Победы, дом 7
48	27:23:0010145:28	-	Индивидуальный жилой дом	Для индивидуального жилищного строительства (Код 2.1)	Ж-2	1379,22	200-25000	-	900,1	-479,1	-	Хабаровский край, г. Хабаровск, пер. Победы, дом 5
49	27:23:0010145:36	23	Под индивидуальный жилой дом, надворные постройки, плодово-ягодные насаждения и огород	Для индивидуального жилищного строительства (Код 2.1)	Ж-2	1278,4	200-25000	-	617,5	-660,9	Перераспределение	Хабаровский край, г. Хабаровск, ул. Победы, дом 23
50	27:23:0010145:30	21	Под строительство индивидуального жилого дома	Для индивидуального жилищного строительства (Код 2.1)	Ж-2	600,0	200-25000	-	789,6	189,6	Перераспределение после уточнения границ исходного ЗУ	Хабаровский край, г. Хабаровск, ул. Победы, д. 21
51	27:23:0010145:5	19	Под индивидуальный жилой дом	Для индивидуального жилищного строительства (Код 2.1)	Ж-2	600,0	200-25000	-	631,1	31,1	Перераспределение	Хабаровский край, г. Хабаровск, ул. Победы, дом 19
51/1	27:23:0010145:7		Под надворные постройки, плодово-ягодные насаждения и огород	В соответствии с видами разрешенного использования территориальной зоны Ж-2	Ж-2	988,1	200-25000	-	988,1	-	-	Хабаровский край, г. Хабаровск, ул. Победы, дом 19
52	27:23:0010145:33	17	Индивидуальный жилой дом	Для индивидуального жилищного строительства (Код 2.1)	Ж-2	1568,32	200-25000	-	1593,9	25,6	-	Хабаровский край, г. Хабаровск, ул. Победы, дом 17
53	27:23:0010145:34	15	Под индивидуальный жилой дом, надворные постройки, плодово-ягодные насаждения и огород	Для индивидуального жилищного строительства (Код 2.1)	Ж-2	1333,6	200-25000	-	1333,6	-	-	Хабаровский край, г. Хабаровск, ул. Победы, дом 15
54	27:23:0010145:20	13	Для строительства индивидуального жилого дома с хозяйственными постройками	Для индивидуального жилищного строительства (Код 2.1)	Ж-2	1000,0	200-25000	-	999,2	-0,8	-	Хабаровский край, г. Хабаровск, ул. Победы, дом 13
55	27:23:0010145:11	11	Индивидуальный жилой дом	Для индивидуального жилищного строительства (Код 2.1)	Ж-2	579,85	200-25000	-	622,3	42,4	-	Хабаровский край, г. Хабаровск, ул. Победы, дом 11
56	27:23:0010145:15	9	Под индивидуальный жилой дом	Для индивидуального жилищного строительства (Код 2.1)	Ж-2	662,0	200-25000	-	697,2	35,2	Перераспределение	Хабаровский край, г. Хабаровск, ул. Победы, дом 9
57	27:23:0010145:14	7	Индивидуальный жилой дом	Для индивидуального жилищного строительства (Код 2.1)	Ж-2	734,0	200-25000	-	734,0	-	-	Хабаровский край, г. Хабаровск, ул. Победы, д. 7
58	27:23:0010145:12	-	Под существующее домовладение	Для индивидуального жилищного строительства (Код 2.1)	Ж-2	1000,0	200-25000	-	654,4	-345,6	-	Хабаровский край, г. Хабаровск, ул. Победы, дом 5
59	27:23:0010145:2	3	Под строительство дома	Для индивидуального жилищного строительства (Код 2.1)	Ж-2	1000,0	200-25000	-	1000,0	-	-	Хабаровский край, г. Хабаровск, ул. Победы, дом 3
60	27:23:0010145:19	1	Индивидуальный жилой дом	Для индивидуального жилищного строительства (Код 2.1)	Ж-2	1043,73	200-25000	-	1037,6	-6,1	-	Хабаровский край, г. Хабаровск, ул. Победы, дом 1
61	27:23:0010145:3	2	Под индивидуальный жилой дом, постройки, сад и огород	Для индивидуального жилищного строительства (Код 2.1)	Ж-2	1693,45	200-25000	-	1693,45	-	-	Хабаровский край, г. Хабаровск, ул. Победы, дом 2
62	27:23:0010502:29	2А	Под индивидуальный жилой дом	Для индивидуального жилищного строительства (Код 2.1)	Ж-2	600,0	200-25000	-	711,0	111,0	Перераспределение	Хабаровский край, г. Хабаровск, р-н Краснофлотский, ул. Победы, 2а
62/1	-	-	-	Для индивидуального жилищного строительства (Код 2.1)	Ж-2	-	200-25000	-	635,3	-	Образование из земель	-
63	27:23:0010502:17	4	Под индивидуальный жилой дом	Для индивидуального жилищного строительства (Код 2.1)	Ж-2	972,0	200-25000	-	972,0	-	-	Хабаровский край, г. Хабаровск, р-н Краснофлотский, ул. Победы, 4
64	27:23:0010502:14	6	Под индивидуальный жилой дом	Для индивидуального жилищного строительства (Код 2.1)	Ж-2	991,0	200-25000	-	991,0	-	-	Хабаровский край, г. Хабаровск, ул. Победы, д. 6
65	27:23:0010502:392	8	Жилой дом (одноквартирный)	Для индивидуального жилищного строительства (Код 2.1)	Ж-2	894,0	200-25000	-	894,0	-	-	Хабаровский край, г. Хабаровск, ул. Победы, уч. 8
65/1	27:23:0010502:393	-	Жилой дом (одноквартирный)	Для индивидуального жилищного строительства (Код 2.1)	Ж-2	362,0	200-25000	-	362,0	-	-	Хабаровский край, г. Хабаровск, ул. Победы, уч. 8
66	27:23:0010502:19	10	Индивидуальный жилой дом	Для индивидуального жилищного строительства (Код 2.1)	Ж-2	1023,35	200-25000	-	1029,1	5,7	-	Хабаровский край, г. Хабаровск, ул. Победы, дом 10
67	27:23:0010502:20	12	Под индивидуальный жилой дом, надворные постройки и огород	Для индивидуального жилищного строительства (Код 2.1)	Ж-2	1062,0	200-25000	-	1062,0	-	-	Хабаровский край, г. Хабаровск, ул. Победы, дом 12
68	27:23:0010502:21	14	Индивидуальный жилой дом	Для индивидуального жилищного строительства (Код 2.1)	Ж-2	1124,76	200-25000	-	1068,6	-56,2	-	Хабаровский край, г. Хабаровск, ул. Победы, дом 14
69	27:23:0010502:22	16	Под индивидуальный жилой дом	Для индивидуального жилищного строительства (Код 2.1)	Ж-2	1000,0	200-25000	-	1000,0	-	-	Хабаровский край, г. Хабаровск, р-н Краснофлотский, ул. Победы, 16
70	27:23:0010502:23	18	Индивидуальный жилой дом	Для индивидуального жилищного строительства (Код 2.1)	Ж-2	1063,0	200-25000	-	1063,0	-	-	Хабаровский край, г. Хабаровск, ул. Победы, дом 18
71	27:23:0010502:32	20	Для строительства индивидуального жилого дома	Для индивидуального жилищного строительства (Код 2.1)	Ж-2	1019,0	200-25000	-	1019,0	-	-	Хабаровский край, г. Хабаровск, ул. Победы, д. 20
72	27:23:0010502:13	20-А	Индивидуальный жилой дом	Для индивидуального жилищного строительства (Код 2.1)	Ж-2	1067,0	200-25000	-	825,4	-241,6	-	Хабаровский край, г. Хабаровск, ул. Победы, дом 20а
73	27:23:0010502:8	7	Под индивидуальный жилой дом, надворные постройки, сад и огород	Для индивидуального жилищного строительства (Код 2.1)	Ж-2	990,2	200-25000	-	286,8	-703,4	Раздел	Хабаровский край, г. Хабаровск, ул. Макарова, дом 7
74	27:23:0010502:10	5	Индивидуальный жилой дом, надворные постройки, огород, сад	Для индивидуального жилищного строительства (Код 2.1)	Ж-2	600,0	200-25000	-	778,8	178,8	Перераспределение после уточнения границ исходного ЗУ	Хабаровский край, г. Хабаровск, ул. Макарова, 5
75	27:23:0010502:28	3	Под строительство индивидуального жилого дома	Для индивидуального жилищного строительства (Код 2.1)	Ж-2	600,0	200-25000	-	799,5	199,5	Перераспределение после уточнения границ исходного ЗУ	Хабаровский край, г. Хабаровск, ул. Макарова, № 3
76	27:23:0010502:34	1	Под индивидуальный жилой дом, надворные постройки, плодово-ягодные насаждения и огород	Для индивидуального жилищного строительства (Код 2.1)	Ж-2	737,0	200-25000	-	737,0	-	-	Хабаровский край, г. Хабаровск, ул. Макарова, д. 1
77	27:23:0010502:9	17	Занятый индивидуальным жилым домом	Для индивидуального жилищного строительства (Код 2.1)	Ж-2	800,0	200-25000	-	265,5	-534,5	Перераспределение	Хабаровский край, г. Хабаровск, ул. Корабельная, дом 17
78	27:23:0010502:7	15	Под индивидуальный жилой дом, надворные постройки, плодово-ягодные насаждения и огород	Для индивидуального жилищного строительства (Код 2.1)	Ж-2	961,34	200-25000	-	1000,0	38,7	Перераспределение	Хабаровский край, г. Хабаровск, ул. Корабельная, дом 15
79	27:23:0010502:30	11	Под существующее домовладение	Для индивидуального жилищного строительства (Код 2.1)	Ж-2	800,0	200-25000	-	1046,1	246,1	Перераспределение после уточнения исходного ЗУ	Хабаровский край, г. Хабаровск, ул. Корабельная, дом 11
80	27:23:0010502:4	9	Под индивидуальный жилой дом, надворные постройки, сад и огород	Для индивидуального жилищного строительства (Код 2.1)	Ж-2	1045,1	200-25000	-	1081,5	36,4	Перераспределение	Хабаровский край, г. Хабаровск, ул. Корабельная, д. 9
81	27:23:0010502:6	7	Для строительства индивидуального жилого дома	Для индивидуального жилищного строительства (Код 2.1)	Ж-2	1000,0	200-25000	-	1017,0	17,0	Перераспределение	Хабаровский край, г. Хабаровск, ул. Корабельная, дом 7
82	27:23:0010502:280	5	Под индивидуальный жилой дом	Для индивидуального жилищного строительства (Код 2.1)	Ж-2	847,0	200-25000	-	858,0	11,0	Перераспределение	Хабаровский край, г. Хабаровск, р-н Краснофлотский, ул. Корабельная, 5
83	27:23:0010502:26	3	Под индивидуальный жилой дом	Для индивидуального жилищного строительства (Код 2.1)	Ж-2	867,0	200-25000	-	867,0	-	-	Хабаровский край, г. Хабаровск, ул. Корабельная, д. 3
84	27:23:0010502:16	1	Под индивидуальный жилой дом и огород	Для индивидуального жилищного строительства (Код 2.1)	Ж-2	1091,0	200-25000	-	1091,0	-	-	Хабаровский край, г. Хабаровск, ул. Корабельная, дом 1
85	27:23:0010502:1	1А	Под индивидуальный жилой дом, надворные постройки, плодово-ягодные насаждения и огород	Для индивидуального жилищного строительства (Код 2.1)	Ж-2	729,0	200-25000	-	729,0	-	-	Хабаровский край, г. Хабаровск, ул. Корабельная, д. 1а

86	27:23:0010502:15	16	Под индивидуальный жилой дом, надворные постройки, плодово-ягодные насаждения и огород	Для индивидуального жилищного строительства (Код 2.1)	Ж-2	783,6	200-25000	-	783,6	-	-	Хабаровский край, г. Хабаровск, ул. Корабельная, дом 1Б
87	27:23:0010502:35	1В	Под индивидуальный жилой дом	Для индивидуального жилищного строительства (Код 2.1)	Ж-2	966,0	200-25000	-	1088,6	122,6	Перераспределение	примерно в 30 м по направлению на северо-запад от ориентира – жилое здание, расположенного за пределами участка, адрес ориентира: Хабаровский край, г. Хабаровск, р-н Краснофлотский, ул. Корабельная, д. 1Б
88	27:23:0010507:33	2Г	Для строительства многоквартирного жилого дома	Для индивидуального жилищного строительства (Код 2.1)	Ж-2	995,0	200-25000	-	1002,4	7,4	Перераспределение	Хабаровский край, г. Хабаровск, р-н Краснофлотский, ул. Корабельная, 2г
88/1	-	-	-	Для индивидуального жилищного строительства (Код 2.1)	Ж-2	-	200-25000	-	1170,2	-	Образование из земель	-
89	27:23:0010507:31	-	Для строительства индивидуального жилого дома с хозяйственными постройками	Для индивидуального жилищного строительства (Код 2.1)	Ж-2	1000,0	200-25000	-	1034,3	34,3	Перераспределение	Хабаровский край, г. Хабаровск, ул. Корабельная, дом 2в
90	27:23:0010507:8	2Б	На период строительства индивидуального жилого дома с хозяйственными постройками	Для индивидуального жилищного строительства (Код 2.1)	Ж-2	1048,8	200-25000	-	1048,8	-	-	Хабаровский край, г. Хабаровск, ул. Корабельная, дом 2Б
91	27:23:0010507:11	2А	Индивидуальный жилой дом	Для индивидуального жилищного строительства (Код 2.1)	Ж-2	1084,13	200-25000	-	1058,3	-25,8	-	Хабаровский край, г. Хабаровск, ул. Корабельная, дом 2а
92	27:23:0010507:16	2	Индивидуальный жилой дом	Для индивидуального жилищного строительства (Код 2.1)	Ж-2	955,48	200-25000	-	955,48	-	-	Хабаровский край, г. Хабаровск, ул. Корабельная, дом 2
93	27:23:0010507:20	4	Для строительства индивидуального жилого дома	Для индивидуального жилищного строительства (Код 2.1)	Ж-2	1000,0	200-25000	-	1067,3	67,3	-	Хабаровский край, г. Хабаровск, ул. Корабельная, 4
94	27:23:0010507:15	6	Под индивидуальный жилой дом	Для индивидуального жилищного строительства (Код 2.1)	Ж-2	1516,0	200-25000	-	1516,0	-	-	Хабаровский край, г. Хабаровск, р-н Краснофлотский, ул. Корабельная, 6
95	27:23:0010507:1	8	Под индивидуальный жилой дом	Для индивидуального жилищного строительства (Код 2.1)	Ж-2	800,0	200-25000	-	800,0	-	-	Хабаровский край, г. Хабаровск, ул. Корабельная, дом 8
96	27:23:0010507:12	10	Для строительства индивидуального жилого дома	Для индивидуального жилищного строительства (Код 2.1)	Ж-2 не соотв. S	858,0	200-25000	-	65,7	-	-	Хабаровский край, г. Хабаровск, ул. Корабельная, д. 10
97	27:23:0010507:29	7	Под индивидуальный жилой дом, надворные постройки, плодово-ягодные насаждения и огород	Для индивидуального жилищного строительства (Код 2.1)	Ж-2	782,07	200-25000	-	577,4	-204,7	Перераспределение	Хабаровский край, г. Хабаровск, проезд Корабельный, д. 7
98	27:23:0010507:5	5	Под индивидуальный жилой дом	Для индивидуального жилищного строительства (Код 2.1)	Ж-2	600,0	200-25000	-	758,0	158,0	Перераспределение после расторжения договора аренды участка 27:23:0010507:7	Хабаровский край, г. Хабаровск, проезд Корабельный, дом 5
99	27:23:0010507:6	3	Под индивидуальный жилой дом, надворные постройки, плодово-ягодные насаждения и огород	Для индивидуального жилищного строительства (Код 2.1)	Ж-2	598,0	200-25000	-	631,5	33,5	Перераспределение	Хабаровский край, г. Хабаровск, проезд Корабельный, дом 3
100	27:23:0010507:22	1	Индивидуальный жилой дом	Для индивидуального жилищного строительства (Код 2.1)	Ж-2	720,0	200-25000	-	720,0	-	-	Хабаровский край, г. Хабаровск, проезд Корабельный, д. 1
101	27:23:0010507:26	1А	Под строительство индивидуального жилого дома	Для индивидуального жилищного строительства (Код 2.1)	Ж-2	600,0	200-25000	-	790,3	190,3	Перераспределение после уточнения границ исходного ЗУ	Хабаровский край, г. Хабаровск, ул. Полины Осипенко, д. 1а
102	27:23:0010507:24	1	Заняты под индивидуальным жилым домом, надворными постройками, плодово-ягодными насаждениями и огородами	Для индивидуального жилищного строительства (Код 2.1)	Ж-2	600,0	200-25000	-	672,3	72,3	Перераспределение после уточнения границ исходного ЗУ	Хабаровский край, г. Хабаровск, ул. Полины Осипенко, дом 1
103	27:23:0010507:23	3	Под строительство индивидуального жилого дома	Для индивидуального жилищного строительства (Код 2.1)	Ж-2	600,0	200-25000	-	661,4	61,4	-	Хабаровский край, г. Хабаровск, ул. Полины Осипенко, дом 3
104	27:23:0010507:19	5	Под индивидуальный жилой дом	Для индивидуального жилищного строительства (Код 2.1)	Ж-2	616,21	200-25000	-	616,21	-	-	Хабаровский край, г. Хабаровск, Северный округ, ул. Полины Осипенко, дом 5
105	27:23:0010507:21	7	Под строительство индивидуального жилого дома	Для индивидуального жилищного строительства (Код 2.1)	Ж-2	600,0	200-25000	-	608,7	8,7	-	Хабаровский край, г. Хабаровск, ул. Полины Осипенко, дом 7
106	27:23:0010507:27	9	Под строительство индивидуального жилого дома	Для индивидуального жилищного строительства (Код 2.1)	Ж-2	646,2	200-25000	-	646,2	-	-	Хабаровский край, г. Хабаровск, ул. Полины Осипенко, д. 9
107	27:23:0010507:13	11	Индивидуальный жилой дом	Для индивидуального жилищного строительства (Код 2.1)	Ж-2	722,51	200-25000	-	546,4	-176,1	-	Хабаровский край, г. Хабаровск, ул. Полины Осипенко, дом 11
108	27:23:0010506:16	14	Под строительство индивидуального жилого дома	Для индивидуального жилищного строительства (Код 2.1)	Ж-2 не соотв. S	600,0	200-25000	-	44,4	-	-	Хабаровский край, г. Хабаровск, ул. Полины Осипенко, д. 14
109	27:23:0010506:19	13	Под строительство индивидуального жилого дома	Для индивидуального жилищного строительства (Код 2.1)	Ж-2 не соотв. S	600,0	200-25000	-	19,2	-	-	Хабаровский край, г. Хабаровск, пер. Полины Осипенко, дом 13
110	27:23:0010506:91	-	Под посадку и выращивание сезонных овощных культур (без права возведения зданий, строений, сооружений и хозяйственных построек)	В соответствии с видами разрешенного использования территориальной зоны Ж-2	Ж-2 не соотв. ВРИ и S	565,0	200-25000	-	34,2	-	-	Хабаровский край, г. Хабаровск, р-н Краснофлотский, ул. Полины Осипенко, 14
111	27:23:0010506:8	40,41	Под строительство индивидуального жилого дома	Для индивидуального жилищного строительства (Код 2.1)	Ж-2	874,0	200-25000	-	885,6	11,6	Перераспределение	Хабаровский край, г. Хабаровск, пер. Полины Осипенко, д. 11
112	27:23:0010506:10	12	Под индивидуальный жилой дом	Для индивидуального жилищного строительства (Код 2.1)	Ж-2	888,4	200-25000	-	910,2	21,8	Перераспределение	Хабаровский край, г. Хабаровск, ул. Полины Осипенко, дом 12
113	27:23:0010506:14	10	Занятый под индивидуальный жилой дом, надворные постройки, плодово-ягодные насаждения и огород	Для индивидуального жилищного строительства (Код 2.1)	Ж-2	600,0	200-25000	-	765,5	165,5	Перераспределение после уточнения границ исходного ЗУ	Хабаровский край, г. Хабаровск, ул. Полины Осипенко, дом 10
114	27:23:0010506:7	8	Под строительство индивидуального жилого дома	Для индивидуального жилищного строительства (Код 2.1)	Ж-2	600,0	200-25000	-	660,4	60,4	-	Хабаровский край, г. Хабаровск, ул. Полины Осипенко, дом 8
115	27:23:0010506:13	6	Под существующее домовладение	Для индивидуального жилищного строительства (Код 2.1)	Ж-2	600,0	200-25000	-	647,4	47,4	-	Хабаровский край, г. Хабаровск, ул. Полины Осипенко, дом 6
116	27:23:0010506:2	4	Под фактически возведенный жилой дом	Для индивидуального жилищного строительства (Код 2.1)	Ж-2	600,0	200-25000	-	600,0	-	-	Хабаровский край, г. Хабаровск, ул. Полины Осипенко, дом 4
117	27:23:0010506:5	4	Занятый индивидуальным жилым домом, надворными постройками, плодово-ягодными насаждениями и огородами	Для индивидуального жилищного строительства (Код 2.1)	Ж-2	1300,0	200-25000	-	1273,4	-26,6	Перераспределение	Хабаровский край, г. Хабаровск, пер. Полины Осипенко, 4
118	27:23:0010506:29	6	Индивидуальный жилой дом	Для индивидуального жилищного строительства (Код 2.1)	Ж-2	681,0	200-25000	-	724,1	43,1	Перераспределение	Хабаровский край, г. Хабаровск, пер. Полины Осипенко, дом 6
119	27:23:0010506:28	8	Под строительство индивидуального жилого дома	Для индивидуального жилищного строительства (Код 2.1)	Ж-2	600,0	200-25000	-	817,7	217,7	Перераспределение после уточнения границ исходного ЗУ	Хабаровский край, г. Хабаровск, пер. Полины Осипенко, дом 8
120	27:23:0010506:27	10	Индивидуальный жилой дом	Для индивидуального жилищного строительства (Код 2.1)	Ж-2	709,56	200-25000	-	746,4	36,9	-	Хабаровский край, г. Хабаровск, пер. Полины Осипенко, дом 10
121	27:23:0010506:26	12	Под индивидуальный жилой дом, надворные постройки, плодово-ягодные насаждения и огород	Для индивидуального жилищного строительства (Код 2.1)	Ж-2	699,5	200-25000	-	475,3	-224,2	Перераспределение	Хабаровский край, г. Хабаровск, пер. Полины Осипенко, дом 12
122	27:23:0010506:6	11	Фактически занимаемый земельный участок, занятый индивидуальным жилым домом, надворными постройками, плодово-ягодными насаждениями, огородами	Для индивидуального жилищного строительства (Код 2.1)	Ж-2	600,0	200-25000	-	310,1	-289,9	-	Хабаровский край, г. Хабаровск, р-н Краснофлотский, ул. Матросская, 11
123	27:23:0010506:23	9	Индивидуальный жилой дом	Для индивидуального жилищного строительства (Код 2.1)	Ж-2	634,12	200-25000	-	701,9	67,7	Перераспределение после уточнения границ исходного ЗУ	Хабаровский край, г. Хабаровск, ул. Матросская, дом 9

124	27:23:0010506:31	7	Для использования под индивидуальный жилой дом	Для индивидуального жилищного строительства (Код 2.1)	Ж-2	731,0	200-25000	-	731,0	-	-	Хабаровский край, г. Хабаровск, ул. Матросская, дом 7
125	27:23:0010506:46	5	Под индивидуальный жилой дом	Для индивидуального жилищного строительства (Код 2.1)	Ж-2	600,0	200-25000	-	628,2	28,2	Перераспределение	Хабаровский край, г. Хабаровск, ул. Матросская, дом 5
126	27:23:0010506:47	5	Под индивидуальный жилой дом	Для индивидуального жилищного строительства (Код 2.1)	Ж-2	494,0	200-25000	-	502,1	8,1	Перераспределение	Хабаровский край, г. Хабаровск, ул. Матросская, дом 5
127	27:23:0010506:210	-	Для индивидуального жилищного строительства	Для индивидуального жилищного строительства (Код 2.1)	Ж-2	902,0	200-25000	-	902,0	-	-	Хабаровский край, г. Хабаровск, примерно в 70 м по направлению на север от ориентира – жилое здание, расположенного за пределами участка, адрес ориентира: ул. Матросская, д. 2Б
128	27:23:0010506:43	-	Под огород	В соответствии с видами разрешенного использования территориальной зоны Ж-2	Ж-2 не соотв. S и ВРИ	91,0	200-25000	-	91,0	-	-	Местоположение установлено относительно ориентира, расположенного за пределами участка. Ориентир – жилое здание. Участок находится примерно в 42 м по направлению на северо-восток от ориентира. Почтовый адрес ориентира: Хабаровский край, г. Хабаровск, ул.
129	27:23:0010506:1	1a	Под индивидуальный жилой дом, постройка, сад, огород	Для индивидуального жилищного строительства (Код 2.1)	Ж-2	822,0	200-25000	-	884,0	62,0	Перераспределение	Хабаровский край, г. Хабаровск, ул. Инициативная, дом 1a
130	27:23:0010506:48	26	Под индивидуальный жилой дом	Для индивидуального жилищного строительства (Код 2.1)	Ж-2	1005,0	200-25000	-	1005,0	-	-	Хабаровский край, г. Хабаровск, р-н Краснофлотский, ул. Матросская, 2Б
131	27:23:0010506:9	2	Под строительство индивидуального жилого дома	Для индивидуального жилищного строительства (Код 2.1)	Ж-2	600,0	200-25000	-	798,4	198	Перераспределение	Хабаровский край, г. Хабаровск, ул. Матросская, д. 2
132	27:23:0010506:12	6	Под индивидуальный жилой дом	Для индивидуального жилищного строительства (Код 2.1)	Ж-2	624,0	200-25000	-	635,3	11,3	Перераспределение	ул. Матросская, 6 в Краснофлотском районе
133	27:23:0010506:3	8	Под индивидуальный жилой дом	Для индивидуального жилищного строительства (Код 2.1)	Ж-2	660,0	200-25000	-	288,5	-371,5	Перераспределение	Хабаровский край, г. Хабаровск, ул. Матросская, д. 8
134	27:23:0010506:22	17	Индивидуальный жилой дом	Для индивидуального жилищного строительства (Код 2.1)	Ж-2	720,0	200-25000	-	285,5	-414,5	Перераспределение	Хабаровский край, г. Хабаровск, ул. Инициативная, дом 17
135	27:23:0010506:25	15	Индивидуальный жилой дом	Для индивидуального жилищного строительства (Код 2.1)	Ж-2	680,15	200-25000	-	671,6	-8,6	-	Хабаровский край, г. Хабаровск, ул. Инициативная, д. 15
136	27:23:0010506:34	13	Индивидуальный жилой дом	Для индивидуального жилищного строительства (Код 2.1)	Ж-2	1013,28	200-25000	-	1062,2	48,9	-	Хабаровский край, г. Хабаровск, ул. Инициативная, д. 13
137	27:23:0010506:35	11	Под индивидуальный жилой дом	Для индивидуального жилищного строительства (Код 2.1)	Ж-2	1281,0	200-25000	-	1281,0	-	-	Хабаровский край, г. Хабаровск, р-н Краснофлотский, ул. Инициативная, 11
138	27:23:0010506:42	9	Под индивидуальный жилой дом	Для индивидуального жилищного строительства (Код 2.1)	Ж-2	1000,0	200-25000	-	1035,4	35,4	Перераспределение	Хабаровский край, г. Хабаровск, ул. Инициативная, д. 9
139	27:23:0010506:37	-	Для индивидуального жилищного строительства	Для индивидуального жилищного строительства (Код 2.1)	Ж-2	786,0	200-25000	-	786,0	-	-	Хабаровский край, г. Хабаровск, ул. Инициативная, д. 7
140	27:23:0010506:206	5	Под индивидуальный жилой дом, надворные постройки, плодово-ягодные насаждения и огород	Для индивидуального жилищного строительства (Код 2.1)	Ж-2	858,0	200-25000	-	858,0	-	-	Российская Федерация, Хабаровский край, городской округ Город Хабаровск, г. Хабаровск, ул. Инициативная, уч. 5
141	27:23:0010506:207	3	Под индивидуальный жилой дом	Для индивидуального жилищного строительства (Код 2.1)	Ж-2	777,0	200-25000	-	777,0	-	-	Российская Федерация, Хабаровский край, г. Хабаровск, ул. Инициативная, д. 3
142	27:23:0010505:8	2	Для строительства индивидуального жилого дома	Для индивидуального жилищного строительства (Код 2.1)	Ж-2	600,0	200-25000	-	783,6	183,6	Перераспределение после уточнения границ исходного ЗУ	Хабаровский край, г. Хабаровск, ул. Инициативная, дом 2
143	27:23:0010505:7	4	Индивидуальный жилой дом	Для индивидуального жилищного строительства (Код 2.1)	Ж-2	706,55	200-25000	-	703,2	-3,3	-	Хабаровский край, г. Хабаровск, ул. Инициативная, дом 4
144	27:23:0010505:17	6	Индивидуальный жилой дом	Для индивидуального жилищного строительства (Код 2.1)	Ж-2	656,64	200-25000	-	705,0	48,4	-	Хабаровский край, г. Хабаровск, ул. Инициативная, дом 6
145	27:23:0010505:15	8	Под индивидуальный жилой дом	Для индивидуального жилищного строительства (Код 2.1)	Ж-2	634,4	200-25000	-	680,5	46,1	Перераспределение	Хабаровский край, г. Хабаровск, ул. Инициативная, дом 8
146	27:23:0010505:57	10	Индивидуальный жилой дом	Для индивидуального жилищного строительства (Код 2.1)	Ж-2	649,0	200-25000	-	699,5	50,5	Перераспределение	Хабаровский край, г. Хабаровск, ул. Инициативная, 10
147	27:23:0010505:170	12	Под индивидуальный жилой дом	Для индивидуального жилищного строительства (Код 2.1)	Ж-2	726,0	200-25000	-	726,0	-	-	Хабаровский край, г. Хабаровск, ул. Инициативная, д. 12
148	27:23:0010505:18	14	Под индивидуальный жилой дом	Для индивидуального жилищного строительства (Код 2.1)	Ж-2	689,0	200-25000	-	725,9	36,9	Перераспределение	Хабаровский край, г. Хабаровск, ул. Инициативная, д. 14
149	27:23:0010505:19	16	Индивидуальный жилой дом	Для индивидуального жилищного строительства (Код 2.1)	Ж-2	685,44	200-25000	-	678,0	-7,4	-	Хабаровский край, г. Хабаровск, ул. Инициативная, д. 16
150	27:23:0010505:20	18	Под жилой дом	Для индивидуального жилищного строительства (Код 2.1)	Ж-2	741,0	200-25000	-	354,7	-383,3	Перераспределение	Хабаровский край, г. Хабаровск, р-н Краснофлотский, ул. Инициативная, 18
151	27:23:0010505:26	27	Под индивидуальный жилой дом	Для индивидуального жилищного строительства (Код 2.1)	Ж-2	600,0	200-25000	-	265,3	-334,7	Перераспределение после расторжения договора аренды участка 27:23:0010505:27	Хабаровский край, г. Хабаровск, ул. Моховая, дом 27
152	27:23:0010505:6	25	Под индивидуальный жилой дом	Для индивидуального жилищного строительства (Код 2.1)	Ж-2	681,0	200-25000	-	741,1	60,1	Перераспределение	Хабаровский край, г. Хабаровск, Краснофлотский район, ул. Моховая, д. 25
153	27:23:0010505:5	23	Индивидуальный жилой дом	Для индивидуального жилищного строительства (Код 2.1)	Ж-2	691,89	200-25000	-	739,3	47,4	-	Хабаровский край, г. Хабаровск, ул. Моховая, д. 23
154	27:23:0010505:11	21	Под строительство индивидуального жилого дома	Для индивидуального жилищного строительства (Код 2.1)	Ж-2	600,0	200-25000	-	706,6	106,6	Перераспределение	Хабаровский край, г. Хабаровск, ул. Моховая, дом 21
155	27:23:0010505:13	19	Под строительство индивидуального жилого дома	Для индивидуального жилищного строительства (Код 2.1)	Ж-2	600,0	200-25000	-	694,5	94,5	Перераспределение после уточнения границ исходного ЗУ	Хабаровский край, г. Хабаровск, ул. Моховая, д. 19
156	27:23:0010505:10	17	Под строительство индивидуального жилого дома	Для индивидуального жилищного строительства (Код 2.1)	Ж-2	636,0	200-25000	-	681,0	45,0	Перераспределение	Хабаровский край, г. Хабаровск, ул. Моховая, д. 17
157	27:23:0010505:9	15	Под строительство индивидуального жилого дома	Для индивидуального жилищного строительства (Код 2.1)	Ж-2	600,0	200-25000	-	797,7	197,7	Перераспределение после уточнения границ исходного ЗУ	Хабаровский край, г. Хабаровск, ул. Моховая, д. 15
158	27:23:0010505:1	13	Под индивидуальный жилой дом, надворные постройки, плодово-ягодные насаждения и огород	Для индивидуального жилищного строительства (Код 2.1)	Ж-2	697,43	200-25000	-	746,9	49,5	Перераспределение	Хабаровский край, г. Хабаровск, ул. Моховая, д. 13
159	27:23:0010505:3	11	Под индивидуальный жилой дом	Для индивидуального жилищного строительства (Код 2.1)	Ж-2	600,0	200-25000	-	636,8	36,8	Перераспределение	Хабаровский край, г. Хабаровск, ул. Моховая, дом 11
159/1	27:23:0010505:4	-	Под огород, прилегающий к жилому дому	В соответствии с видами разрешенного использования территориальной зоны Ж-2	Ж-2 не соотв. ВРИ	222,3	200-25000	-	222,3	-	-	Хабаровский край, г. Хабаровск, ул. Моховая, дом 11
160	27:23:0010501:19	9	Индивидуальный жилой дом	Для индивидуального жилищного строительства (Код 2.1)	Ж-2	2322,99	200-25000	-	2331,3	8,3	-	Хабаровский край, г. Хабаровск, ул. Моховая, дом 9
161	27:23:0010501:15	2Б	Для строительства индивидуального жилого дома	Для индивидуального жилищного строительства (Код 2.1)	Ж-2	1000,0	200-25000	-	830,9	-169,1	Раздел	Хабаровский край, г. Хабаровск, ул. Инициативная, участок № 2Б
162	27:23:0010501:16	2А	Под индивидуальный жилой дом	Для индивидуального жилищного строительства (Код 2.1)	Ж-2	1235,0	200-25000	-	1235,0	-	-	Хабаровский край, г. Хабаровск, р-н Краснофлотский, ул. Инициативная, д. 2а
163	27:23:0010501:20	1	Под индивидуальный жилой дом	Для индивидуального жилищного строительства (Код 2.1)	Ж-2	1717,0	200-25000	-	1717,0	-	-	Хабаровский край, г. Хабаровск, р-н Краснофлотский, ул. Инициативная, 1
164	27:23:0010501:26	-	Под строительство индивидуального жилого дома	Для индивидуального жилищного строительства (Код 2.1)	Ж-2	1022,0	200-25000	-	1022,0	-	-	Хабаровский край, г. Хабаровск, р-н Краснофлотский, ул. Инициативная
165	27:23:0010501:40	-	Для строительства дома жилого (одноквартирного)	Для индивидуального жилищного строительства (Код 2.1)	Ж-2	1001,0	200-25000	-	1001,0	-	-	Хабаровский край, г. Хабаровск, ул. Матросская
166	27:23:0010501:161	-	Для индивидуального жилищного строительства	Для индивидуального жилищного строительства (Код 2.1)	Ж-2	856,0	200-25000	-	856,0	-	-	Хабаровский край, г. Хабаровск, примерно в 65 м по направлению на северо-запад от ориентира – жилое здание, расположенного за пределами участка, адрес ориентира: ул. Матросская, д. 2Б
167	27:23:0010501:13	-	Огород	Для индивидуального жилищного строительства (Код 2.1)	Ж-2 не соотв. ВРИ	698,16	200-25000	-	698,4	0,2	-	Хабаровский край, г. Хабаровск, ул. Архиповская Падь
168	27:23:0010501:46	1	Под индивидуальный жилой дом, под огород	Для индивидуального жилищного строительства (Код 2.1)	Ж-2	1037,0	200-25000	-	1037,0	-	-	Хабаровский край, г. Хабаровск, ул. Архиповская Падь, уч. 1
170	27:23:0010501:44	-	Под индивидуальный жилой дом	Для индивидуального жилищного строительства (Код 2.1)	Ж-2	213,0	200-25000	-	213,0	-	-	Хабаровский край, г. Хабаровск, р-н Краснофлотский, ул. Архиповская Падь, 1а

171	27-23:0010501:6	1А	Под строительство индивидуального жилого дома	Для индивидуального жилищного строительства (Код 2.1)	Ж-2	600,0	200-25000	-	600,0	-	-	Хабаровский край, г. Хабаровск, ул. Архиповская Падь, д. 1а
172	27-23:0010501:10	3	Индивидуальный жилой дом	Для индивидуального жилищного строительства (Код 2.1)	Ж-2	967,9	200-25000	-	993,2	25,3	-	Хабаровский край, г. Хабаровск, ул. Архиповская Падь, д. 3
173	27-23:0010501:1	7	Под жилой дом	Для индивидуального жилищного строительства (Код 2.1)	Ж-2	1468,9	200-25000	-	1468,9	-	-	Хабаровский край, г. Хабаровск, ул. Архиповская Падь, дом 7
174	27-23:0010501:11	5	Под строительство индивидуального жилого дома	Для индивидуального жилищного строительства (Код 2.1)	Ж-2	600,0	200-25000	-	793,3	193,3	Перераспределение после уточнения границ исходного ЗУ	Хабаровский край, г. Хабаровск, ул. Архиповская Падь, № 5
175	27-23:0010501:2	-	Под строительство индивидуального жилого дома	Для индивидуального жилищного строительства (Код 2.1)	Ж-2	1000,0	200-25000	-	1000,0	-	-	Хабаровский край, г. Хабаровск, ул. Инициативная
176	27-23:0010501:3	-	Под строительство индивидуального жилого дома	Для индивидуального жилищного строительства (Код 2.1)	Ж-2	1000,0	200-25000	-	1000,0	-	-	Хабаровский край, г. Хабаровск, ул. Инициативная
177	27-23:0010501:18	-	Железнодорожный путь	В соответствии с видами разрешенного использования территориальной зоны Р-4	Р-4 не соотв. ВРИ	3060,18	200-1100000	-	3044,6	-15,6	-	Хабаровский край, г. Хабаровск, ул. Архиповская Падь
179	27-23:0010519:41	-	Лодочные гаражи	Общее пользование водными объектами (Код 11.1)	Р-4	296,69	200-1100000	-	315,1	18,4	-	Хабаровский край, г. Хабаровск, ул. Архиповская Падь
180	27-23:0010519:64	-	Железнодорожные пути	В соответствии с видами разрешенного использования территориальной зоны Р-4	Р-4 не соотв. ВРИ	3470,87	200-1100000	-	3483,5	12,6	-	Хабаровский край, г. Хабаровск, ул. Архиповская Падь
181	27-23:0010519:40	-	Участок железнодорожного пути	В соответствии с видами разрешенного использования территориальной зоны Р-4	Р-4 не соотв. ВРИ	4487,32	200-1100000	-	4485,6	-1,8	-	Хабаровский край, г. Хабаровск, ул. Моховая
182	27-23:0010501:24	-	Под строительство индивидуального жилого дома	Для индивидуального жилищного строительства (Код 2.1)	Ж-2	1004,0	200-25000	-	1004,0	-	-	Хабаровский край, г. Хабаровск, р-н Краснофлотский, ул. Инициативная
183	27-23:0010501:25	15	Под строительство индивидуального жилого дома	Для индивидуального жилищного строительства (Код 2.1)	Ж-2	1133,0	200-25000	-	1133,0	-	-	Хабаровский край, г. Хабаровск, р-н Краснофлотский, ул. Инициативная, д. 15
184	27-23:0010519:229	10	Для строительства многоквартирного жилого дома	Для индивидуального жилищного строительства (Код 2.1)	Ж-2	441,0	200-25000	-	441,0	-	-	Российская Федерация, Хабаровский край, городской округ «Город Хабаровск», город Хабаровск, улица Моховая, земельный участок 10
185	27-23:0010519:230	-	Для строительства многоквартирного жилого дома	Для индивидуального жилищного строительства (Код 2.1)	Ж-2	558,0	200-25000	-	558,0	-	-	примерно в 63 м по направлению на северо-запад от ориентира – жилое здание, расположенного за пределами участка, адрес ориентира: Хабаровский край, г. Хабаровск, ул. Моховая, д. № 16
185/1	-	-	-	Для индивидуального жилищного строительства (Код 2.1)	Ж-2	-	200-25000	-	749,2	-	Образование из земель	-
186	27-23:0010519:63	16	Индивидуальный жилой дом	Для индивидуального жилищного строительства (Код 2.1)	Ж-2	900,09	200-25000	-	996,5	96,4	Перераспределение после уточнения границ исходного ЗУ	Хабаровский край, г. Хабаровск, ул. Моховая, д. 16
187	27-23:0010519:66	18	Под индивидуальный жилой дом	Для индивидуального жилищного строительства (Код 2.1)	Ж-2	1304,0	200-25000	-	1365,4	61,4	Перераспределение	Хабаровский край, г. Хабаровск, ул. Моховая, дом 18
188	27-23:0010519:13	20	Для использования под индивидуальный жилой дом	Для индивидуального жилищного строительства (Код 2.1)	Ж-2	1160,1	200-25000	-	1240,0	79,9	Перераспределение	Хабаровский край, г. Хабаровск, ул. Моховая, д. 20
189	27-23:0010519:14	-	Огород	В соответствии с видами разрешенного использования территориальной зоны Ж-2	Ж-2 не соотв. ВРИ	983,7	200-25000	-	501,8	-481,9	-	Хабаровский край, г. Хабаровск, ул. Моховая, дом 22
191	27-23:0000000:118	-	Под опоры фактически существующих воздушных ЛЭП ВЛ-35-220 кВ	Предоставление коммунальных услуг (Код 3.1.1)	Р-3, Р-4, Ж-2, Ц-2-1	391,0	-	-	374,6	-16,4	-	Хабаровский край, г. Хабаровск, р-н Краснофлотский
192	27-23:0010519:78	-	Под опоры линии ВЛ 220 кВ РЦ-Волочаевка (Л-202) и линии ВЛ 220 кВ РЦ-левобережная (Л-201), опора № 38	Предоставление коммунальных услуг (Код 3.1.1)	Р-4	900,0	200-1100000	-	900,0	-	-	Хабаровский край, г. Хабаровск, ул. Осиповка, дом 69
195	-	-	-	Отдых (рекреация) (Код 5.0)	Р-3	-	600-700000	-	9265,8	-	Образование из земель	-
196	-	-	-	Отдых (рекреация) (Код 5.0)	Р-3	-	600-700000	-	6483,7	-	Образование из земель	-
197	-	-	-	Отдых (рекреация) (Код 5.0)	Р-3	-	600-700000	-	9007,6	-	Образование из земель	-
198	-	-	-	Отдых (рекреация) (Код 5.0)	Р-3	-	600-700000	-	8629,5	-	Образование из земель	-
199	-	-	-	Отдых (рекреация) (Код 5.0)	Р-3	-	600-700000	-	2494,6	-	Образование из земель	-
200	-	-	-	Отдых (рекреация) (Код 5.0)	Р-3	-	600-700000	-	6387,4	-	Образование из земель	-
201	-	-	-	Отдых (рекреация) (Код 5.0)	Р-3	-	600-700000	-	5578,1	-	Образование из земель	-
207	27-23:0010519:1	-	Под склад песка	Складские площадки (Код 6.9.1)	К-2	72000 (факт площадь 6503,7)	400-2200000	-	6009,6	-494,1	-	Хабаровский край, г. Хабаровск, ул. Санаторная
208	27-23:0000000:368	-	Под производственную базу	В соответствии с видами разрешенного использования территориальной зоны К-2	К-2	2768,7	400-2200000	-	2768,7	-	-	Хабаровский край, г. Хабаровск, ул. Осиповка, дом 1
209	27-23:0010519:25	27	Индивидуальный жилой дом	Для индивидуального жилищного строительства (Код 2.1)	Р-4 не соотв. ВРИ	1137,34	200-1100000	-	1137,80	0,5	-	Хабаровский край, г. Хабаровск, ул. Осиповка, дом 27
210	27-23:0010519:16	29	Индивидуальный жилой дом	Для индивидуального жилищного строительства (Код 2.1)	Р-4 не соотв. ВРИ	333,66	200-1100000	-	333,84	0,1	-	Хабаровский край, г. Хабаровск, ул. Осиповка, дом 29
211	27-23:0010519:21	29А	Индивидуальный жилой дом	Для индивидуального жилищного строительства (Код 2.1)	Р-4 не соотв. ВРИ	311,33	200-1100000	-	311,4	0,1	-	Хабаровский край, г. Хабаровск, ул. Осиповка, дом 29а
212	27-23:0011001:3	-	Железная дорога	Железнодорожные пути (Код 7.1.1)	К-2	5270,33	400-2200000	-	5272,2	1,9	-	Хабаровский край, г. Хабаровск, ул. Портовая
213	27-23:0010519:29	-	Индивидуальный жилой дом	Для индивидуального жилищного строительства (Код 2.1)	Р-4 не соотв. ВРИ	1253,05	200-1100000	-	562,1	-691,0	-	Хабаровский край, г. Хабаровск, ул. Осиповка, дом 35
214	27-23:0011003:8	-	Индивидуальный жилой дом	Для индивидуального жилищного строительства (Код 2.1)	Ж-3	1683,0	400-120000	-	512,8	-1170,2	-	Хабаровский край, г. Хабаровск, ул. Осиповка, дом 28
215	27-23:0011003:7	-	Индивидуальный жилой дом	Для индивидуального жилищного строительства (Код 2.1)	Ж-3 не соотв. S	1730,9	400-120000	-	90,2	-	-	Хабаровский край, г. Хабаровск, ул. Осиповка, дом 32
216	27-23:0011005:34	30	Под индивидуальный жилой дом, надворные постройки, плодово-ягодные насаждения и огород	Для индивидуального жилищного строительства (Код 2.1)	Ж-3	1241,2	400-120000	-	1140,3	-100,9	Перераспределение после расторжения договора аренды 27-23:0011005:36	Хабаровский край, г. Хабаровск, ул. Осиповка, дом 30
217	27-23:0011005:20	-	Индивидуальный жилой дом	Для индивидуального жилищного строительства (Код 2.1)	Ж-3	1065,77	400-120000	-	1101,9	36,1	-	Хабаровский край, г. Хабаровск, ул. Осиповка, дом 24
217/1	27-23:0011005:24	-	Огород	В соответствии с видами разрешенного использования территориальной зоны Ж-3	Ж-3 не соотв. ВРИ	465,07	400-120000	-	465,2	0,13	-	Хабаровский край, г. Хабаровск, ул. Речная
218	27-23:0011005:31	-	Огород	В соответствии с видами разрешенного использования территориальной зоны Р-4	Р-4 не соотв. ВРИ	1520,02	200-1100000	-	1520,3	0,3	-	Хабаровский край, г. Хабаровск, ул. Речная
219	27-23:0011005:30	-	Огород	В соответствии с видами разрешенного использования территориальной зоны Р-4	Р-4 не соотв. ВРИ	1327,02	200-1100000	-	1327,9	0,8	-	Хабаровский край, г. Хабаровск, ул. Речная, дом 1
220	27-23:0011005:29	-	Огород	В соответствии с видами разрешенного использования территориальной зоны Р-4	Р-4 не соотв. ВРИ	882,82	200-1100000	-	920,9	38,1	-	Хабаровский край, г. Хабаровск, ул. Речная, дом 3
221	27-23:0011005:9	5	Под индивидуальный жилой дом, надворные постройки, сад и огород	Для индивидуального жилищного строительства (Код 2.1)	Р-4 не соотв. ВРИ	879,0	200-1100000	-	879,0	-	-	Хабаровский край, г. Хабаровск, ул. Речная, дом 5
221/1	27-23:0011005:28	7	Индивидуальный жилой дом	Для индивидуального жилищного строительства (Код 2.1)	Р-4 не соотв. ВРИ	600,0	200-1100000	-	611,3	11,3	-	Хабаровский край, г. Хабаровск, ул. Речная, дом 7
223	27-23:0011005:38	9	Под индивидуальный жилой дом	Для индивидуального жилищного строительства (Код 2.1)	Р-4 не соотв. ВРИ	600,0	200-1100000	-	378,6	-221,4	Раздел	Хабаровский край, г. Хабаровск, ул. Речная, дом 9
224	27-23:0011002:68	-	Под трансформаторную подстанцию	Предоставление коммунальных услуг (Код 3.1.1)	П-2	30,0	400-2100000	-	30,0	-	-	Хабаровский край, г. Хабаровск, ул. Осиповка, № 25а, лит. Б
225	27-23:0011002:9	-	Под канализационную насосную станцию	Предоставление коммунальных услуг (Код 3.1.1)	П-2	1274,0	400-2100000	-	1163,6	-110,4	Перераспределение	Хабаровский край, г. Хабаровск, Северный округ, ул. Осиповка, 25
226	27-23:0011002:42	-	Индивидуальный жилой дом	Для индивидуального жилищного строительства (Код 2.1)	Ж-3 не соотв. S	669,05	400-120000	-	358,3	-	-	Хабаровский край, г. Хабаровск, ул. Осиповка, дом 22а

227	27:23:0011002:47	-	Индивидуальный жилой дом	Для индивидуального жилищного строительства (Код 2.1)	Ж-3	1209,61	400-120000	-	568,6	-641,0	-	Хабаровский край, г. Хабаровск, ул. Осиповка, дом 22
228	27:23:0011002:37	-	Индивидуальный жилой дом	Для индивидуального жилищного строительства (Код 2.1)	Ж-3 не соотв. S	616,66	400-120000	-	149,0	-	-	Хабаровский край, г. Хабаровск, ул. Осиповка, дом 26а
229	27:23:0011002:40	-	Индивидуальный жилой дом	Для индивидуального жилищного строительства (Код 2.1)	Ж-3	845,42	400-120000	-	1009,2	163,8	Перераспределение после уточнения границ исходного ЗУ	Хабаровский край, г. Хабаровск, ул. Осиповка, дом 16
231	27:23:0011002:64	8 Лит. Ю	Под здание пескохололовки	В соответствии с видами разрешенного использования для территориальной зоны П-2	П-2	4114,0	400-2100000	-	4114,0	-	-	Хабаровский край, г. Хабаровск, ул. Трехгорная, д. 8, (Литера Ю)
232	27:23:0011002:291	8	Под производственные здания	В соответствии с видами разрешенного использования для территориальной зоны П-2	П-2	8263,0	400-2100000	-	8263,0	-	-	Хабаровский край, г. Хабаровск, ул. Трехгорная, д. 8
233	27:23:0011002:157	-	Под здание мойки машин	Автомобильные мойки (Код 4.9.1.3)	П-2	2525,0	400-2100000	-	2525,0	-	-	Хабаровский край, г. Хабаровск, р-н Краснофлотский, ул. Трехгорная, д. 8
234	27:23:0011002:142	8	Для использования под цех сантехнической обработки	В соответствии с видами разрешенного использования для территориальной зоны П-2	П-2	1648,0	400-2100000	-	1648,0	-	-	Хабаровский край, г. Хабаровск, ул. Трехгорная, 8
235	27:23:0011002:156	-	Под здание загона для скота	В соответствии с видами разрешенного использования для территориальной зоны П-2	П-2	2263,0	400-2100000	-	2263,0	-	-	Хабаровский край, г. Хабаровск, р-н Краснофлотский, ул. Трехгорная, д. 8
236	27:23:0011002:49	8	Под административное здание	Деловое управление (Код 4.1)	П-2	1417,3	400-2100000	-	1417,3	-	-	Хабаровский край, г. Хабаровск, ул. Трехгорная, д. 8
237	27:23:0011002:306	-	Для размещения промышленных объектов	В соответствии с видами разрешенного использования для территориальной зоны П-2	П-2	4001,0	400-2100000	-	4001,0	-	-	Российская Федерация, Хабаровский край, г. Хабаровск, ул. Трехгорная
238	27:23:0011002:1	8	Для использования под здание электроцеха, используемое под склад	Склады (Код 6.9)	П-2	3140,46	400-2100000	-	3140,46	-	-	Хабаровский край, г. Хабаровск, ул. Трехгорная, д. 8
239	27:23:0011002:6	8	Под объект незавершенного строительства	В соответствии с видами разрешенного использования для территориальной зоны П-2	П-2	7319,7	400-2100000	-	6150,9	-1168,8	Раздел	Хабаровский край, г. Хабаровск, ул. Трехгорная, д. 8
240	27:23:0011002:307	-	Для размещения промышленных объектов	В соответствии с видами разрешенного использования для территориальной зоны П-2	П-2	10225,0	400-2100000	-	10225,0	-	-	Российская Федерация, Хабаровский край, г. Хабаровск, ул. Трехгорная
241	27:23:0011002:302	-	Под производственное здание	В соответствии с видами разрешенного использования для территориальной зоны П-2	П-2	2274,0	400-2100000	-	2274,0	-	-	Российская Федерация, Хабаровский край, городской округ «Город Хабаровск», город Хабаровск, улица Трехгорная, земельный участок 8А
242	27:23:0011002:301	-	Под здание склада	Склады (Код 6.9)	П-2	1303,0	400-2100000	-	1303,0	-	-	Российская Федерация, Хабаровский край, городской округ «Город Хабаровск», город Хабаровск, улица Трехгорная, земельный участок 8а/1
243	27:23:0011002:290	-	Под подъездной путь	Железнодорожные пути (Код 7.1.1)	П-2	6558,0	400-2100000	-	6558,0	-	-	Хабаровский край, г. Хабаровск, ул. Трехгорная, д. 8
244	27:23:0011002:143	8	Под здание цеха механического (лит. Д), используемое под склад	Склады (Код 6.9)	П-2	2532,0	400-2100000	-	2532,0	-	-	Хабаровский край, г. Хабаровск, р-н Краснофлотский, ул. Трехгорная, д. 8
245	27:23:0011002:22	8	Под руинированное здание рыбохолодильника	В соответствии с видами разрешенного использования для территориальной зоны П-2	П-2	2914,81	400-2100000	-	2914,81	-	-	Хабаровский край, г. Хабаровск, ул. Трехгорная, 8 (участок № 3)
246	27:23:0011002:151	-	Под здание конденсаторной и промышленное здание, используемые под производственную базу	В соответствии с видами разрешенного использования для территориальной зоны П-2	П-2	2811,0	400-2100000	-	2811,0	-	-	Хабаровский край, г. Хабаровск, р-н Краснофлотский, ул. Трехгорная, 8
247	27:23:0011002:313	8	Под здание котельной	Предоставление коммунальных услуг (Код 3.1.1)	П-2	1452,0	400-2100000	-	1766,6	314,6	Перераспределение	Хабаровский край, г. Хабаровск, улица Трехгорная, земельный участок 8/5
247/1	27:23:0011002:312	8	Под здание котельной	Предоставление коммунальных услуг (Код 3.1.1)	П-2	403,0	400-2100000	-	403,0	-	-	Хабаровский край, г. Хабаровск, улица Трехгорная, земельный участок 8/5
248	27:23:0011002:152	8	Под здание конденсаторной и промышленное здание, используемые под производственную базу	В соответствии с видами разрешенного использования для территориальной зоны П-2	П-2	1804,0	400-2100000	-	1804,0	-	-	Хабаровский край, г. Хабаровск, р-н Краснофлотский, ул. Трехгорная, 8
249	27:23:0011002:13	-	Под промышленное здание	В соответствии с видами разрешенного использования для территориальной зоны П-2	П-2 не соотв. S	180,45	400-2100000	-	180,45	-	-	Хабаровский край, г. Хабаровск, ул. Трехгорная, д. 8
250	27:23:0011002:67	-	Под промышленное здание (лит.Т)	В соответствии с видами разрешенного использования для территориальной зоны П-2	П-2	1618,0	400-2100000	-	1618,0	-	-	Хабаровский край, г. Хабаровск, Краснофлотский район, ул. Трехгорная, 8
251	27:23:0000000:16	1	Под существующие железнодорожные пути и производственные сооружения дистанции	Железнодорожные пути (Код 7.1.1)	К-2	1888340	400-2200000	-	1888340	-	-	Хабаровский край, г. Хабаровск, р-н Кировский, р-н Железнодорожный, р-н Краснофлотский
252	27:23:0011002:46	-	Железная дорога	Железнодорожные пути (Код 7.1.1)	К-2	2596,08	400-2200000	-	2596,08	-	-	Хабаровский край, г. Хабаровск, ст. Амур
253	27:23:0011002:305(1) (27:23:0011002:305)	-	Железнодорожные пути	Железнодорожные пути (Код 7.1.1)	П-2	2860,0 (3392)	400-2100000	-	2860,0	-	-	Хабаровский край, г. Хабаровск, ул. Трехгорная
254	27:23:0011002:305(2) (27:23:0011002:305)	-	Железнодорожные пути	Железнодорожные пути (Код 7.1.1)	П-2	531,7 (3392)	400-2100000	-	531,7	-	-	Хабаровский край, г. Хабаровск, ул. Трехгорная
255	27:23:0011018:24	-	Железнодорожные пути	Железнодорожные пути (Код 7.1.1)	К-2	1025,05	400-2200000	-	1025,05	-	-	Хабаровский край, г. Хабаровск, ул. Трехгорная
256	27:23:0011001:1	-	Под строения фекального причала	Водный транспорт (Код 7.3)	К-2	4122,8	400-2200000	-	4122,8	-	-	Хабаровский край, г. Хабаровск, ул. Осиповка
257	27:23:0011001:4	-	Складирование песка и гравия	Складские площадки (Код 6.9.1)	К-2	6000,25	400-2200000	-	6002,5	2,2	-	Хабаровский край, г. Хабаровск, ул. Осиповка
258	27:23:0011018:18	-	Индивидуальный жилой дом	В соответствии с видами разрешенного использования территориальной зоны К-2	К-2 не соотв. ВРИ	1233,85	400-2200000	-	1241,8	8,0	-	Хабаровский край, г. Хабаровск, ул. Осиповка
259	27:23:0011018:27	1	Под производственную базу	В соответствии с видами разрешенного использования территориальной зоны К-2	К-2	38239,1	400-2200000	-	38239,1	-	-	Хабаровский край, г. Хабаровск, ул. Осиповка, д. 1
260	27:23:0011018:32	-	Под пирс с причалом и площадкой	Водный транспорт (Код 7.3)	К-2	1005,0	400-2200000	-	1005,0	-	-	Хабаровский край, г. Хабаровск, ул. Осиповка, рядом с объектом по адресу ул. Осиповка, 1
261	27:23:0011018:164	-	Под водозаборные сооружения ст. Амур	Гидротехнические сооружения (Код 11.3)	К-2	2594,0	400-2200000	-	2642,4	48,4	Перераспределение	Хабаровский край, г. Хабаровск, ул. Трехгорная, д. 8Б
261/1	27:23:0011018:165	-	Под водозаборные сооружения ст. Амур	Гидротехнические сооружения (Код 11.3)	К-2	1089,0	400-2200000	-	1089,0	-	-	Хабаровский край, г. Хабаровск, ул. Трехгорная, д. 8Б
261/2	27:23:0011018:163	-	Предоставление коммунальных услуг, административные здания организаций, обеспечивающих предоставление коммунальных услуг, бытовое обслуживание	Предоставление коммунальных услуг (3.1.1)	К-2	413,0	400-2200000	-	413,0	-	-	Хабаровский край, г. Хабаровск, ул. Трехгорная, д. 8в
262	27:23:0011018:33	8В	Под нежилые здания лит. А и лит. Б	Склады (Код 6.9)	К-2	8726,0	400-2200000	-	8938,5	212,5	Перераспределение	Хабаровский край, г. Хабаровск, Северный округ, ул. Трехгорная, 8в, лит. А, лит. Б
263	27:23:0011018:16	-	Строительство универсальной акватории	Водный транспорт (Код 7.3)	К-2	3698,37	400-2200000	-	3698,4	0,03	-	Хабаровский край, г. Хабаровск, ст. Амур
264	27:23:0011018:19	-	Универсальная акватория	Водный транспорт (Код 7.3)	К-2	4613,11	400-2200000	-	4205,2	-407,9	-	Хабаровский край, г. Хабаровск, ст. Амур
265	27:23:0000000:85	-	Под существующие объекты электроснабжения, находящиеся вне полосы отвода железной дороги	Предоставление коммунальных услуг (3.1.1)	К-2 не соотв. S	6,0	400-2200000	-	5,8	-0,2	-	Хабаровский край, г. Хабаровск, р-н Краснофлотский
266	27:23:0011018:2	2	Под жилой дом	В соответствии с видами разрешенного использования территориальной зоны К-2	К-2 не соотв. ВРИ	1000,0	400-2200000	-	1000,0	-	-	Хабаровский край, г. Хабаровск, ул. ВОХР, д. 2
267	27:23:0011018:3	-	Под жилой дом	В соответствии с видами разрешенного использования территориальной зоны К-2	К-2 не соотв. ВРИ	1000,0	400-2200000	-	542,3	-458	Раздел	Хабаровский край, г. Хабаровск, ВОХР, 3
269	27:23:0000000:23959	-	Для устройства общетоварного склада согласно госту р51303-99 торговля. Термины и определения (хранение экспонатов музея)	Склады (Код 6.9)	К-2	5320,0	400-2200000	-	5320,0	-	-	Хабаровский край, г. Хабаровск, р-н Краснофлотский, в районе мостового перехода через реку Амур (территория Амурского моста)

**АДМИНИСТРАЦИЯ ГОРОДА ХАБАРОВСКА
ПОСТАНОВЛЕНИЕ
26.03.2026 № 1605
г. Хабаровск**

О мерах по подготовке и проведению в 2026 году торжественных мероприятий, посвященных окончанию учебного года

На основании Федерального закона от 06.10.2003 № 131-ФЗ «Об общих принципах организации местного самоуправления в Российской Федерации», Устава городского округа «Город Хабаровск» администрация города Хабаровска

ПОСТАНОВЛЯЕТ:

1. Провести в 2026 году торжественные мероприятия, посвященные окончанию учебного года:

1.1. Праздник «Последний звонок» во всех общеобразовательных учреждениях города — 26 мая 2026 года.

1.2. Торжественный прием мэром города выпускников общеобразовательных учреждений города и торжественное вручение аттестатов на базе общеобразовательных учреждений или учреждений культуры города — 27 июня 2026 года.

2. Управлению образования администрации города Хабаровска (Матвеевкова Т.Б.):

2.1. Утвердить сводные графики проведения торжественных вручений аттестатов до 28 мая 2026 года.

2.2. Организовать проведение руководителями образовательных учреждений города:

2.2.1. Торжественных мероприятий, посвященных окончанию учебного года (торжественных линеек «Последний звонок», вручение аттестатов), в сроки, установленные графиками.

2.2.2 Торжественного вручения аттестатов о среднем общем образовании на базе общеобразовательных учреждений или учреждений культуры города.

3. Заместителю мэра города по промышленности, транспорту и работе с правоохранительными органами администрации города Хабаровска Горшенину А.В. организовать взаимодействие с правоохранительными органами по обеспечению безопасности участников торжественных мероприятий: безопасности дорожного движения на территории города; охраны общественного порядка на территории города во время проведения торжественных мероприятий.

4. Управлению торговли, питания и бытового обслуживания администрации города Хабаровска (Завирохина Ю.В.) провести работу с руководителями предприятий торговли, общественного питания по усилению контроля за исполнением действующего законодательства, регулирующего оборот алкогольной продукции, пива и табачных изделий.

5. Управлению дорог и внешнего благоустройства администрации города Хабаровска (Егоров С.В.) обеспечить в дни проведения праздника «Последний звонок» и выпускных вечеров с 21.00 до 05.30 освещенность мест массовых гуляний выпускников школ.

6. Пресс-службе администрации города Хабаровска (Лесков А.Н.):

6.1. Обеспечить информирование населения города о проведении торжественных мероприятий, посвященных окончанию учебного года.

6.2. Обнародовать настоящее постановление путем опубликования (размещения) в сетевом издании «Интернет-портал «Хабаровские вести» (KHAB-VESTI.RU).

7. Контроль за исполнением настоящего постановления возложить на заместителя мэра города по социальным вопросам администрации города Хабаровска Ярошенко А.С.

Мэр города Хабаровска С.А. КРАВЧУК

**Экспертное заключение № 1
по проекту решения Хабаровской городской дум**

«Об утверждении отчета об исполнении бюджета городского округа «Город Хабаровск» за 2025 год»

26.03.2026

г. Хабаровск

В соответствии с постановлением администрации города Хабаровска от 11.03.2019 № 682 «Об утверждении Положения о порядке проведении обязательной публичной независимой экспертизы проектов решений Хабаровской городской думы в области бюджетной и налоговой политики» была проведена экспертиза проекта решения Хабаровской городской думы «Об утверждении отчета об исполнении бюджета городского округа «Город Хабаровск» за 2025 год» (далее — проект).

Изучив предложенный проект, а также дополнительные материалы и разъяснения, предоставленные во время проведения заседания, Экспертный совет отмечает следующее.

Содержание и формат представленных документов в целом отвечают требованиям, установленным Бюджетным кодексом Российской Федерации и решением Хабаровской городской думы от 24.09.2013 № 796 «Об утверждении Положения о бюджетном процессе в городском округе «Город Хабаровск».

На заседании были рассмотрены следующие показатели:

1) доходы бюджета городского округа «Город Хабаровск» за 2025 год;

2) расходы бюджета городского округа «Город Хабаровск» за 2025 год;

3) источники финансирования дефицита бюджета городского округа «Город Хабаровск» за 2025 год.

Больше всего средств из бюджета было, как и прежде, направлено на финансирование социальной сферы более 60 % от общего объема расходов бюджета города.

В целях систематического контроля за расходованием средств ежеквартально проводился мониторинг хода реализации муниципальных программ, позволивший оценить промежуточные результаты проводимых мероприятий, проанализировать ожидаемое выполнение установленных показателей и ресурсного обеспечения муниципальных программ.

В целях повышения открытости и доступности информации для граждан на официальном сайте администрации города на постоянной основе организована работа по наполнению информацией и бесперебойному функционированию портала общественных финансов «Открытый бюджет», где размещены электронные брошюры «Бюджет для граждан».

В целях своевременного выполнения принятых обязательств на 2026 год перед жителями города, стабилизации и последующего снижения муниципального долга рекомендовано:

— обеспечить повышение уровня собираемости доходов и сокращение задолженности в бюджет города;

— продолжить практику управления свободными остатками средств муниципаль-

ных бюджетных и автономных учреждений, в целях минимизации объемов кредитных ресурсов, привлекаемых для финансирования дефицита бюджета городского округа.

Обобщив представленные материалы, Экспертный совет считает необходимым согласиться с предложенным проектом решения Хабаровской городской думы «Об утверждении отчета об исполнении бюджета городского округа «Город Хабаровск» за 2025 год».

Председатель Экспертного совета А.А. КАРПЕНКО

АРХИТЕКТУРА

УТВЕРЖДАЮ:

Председатель комиссии по подготовке проекта правил землепользования и застройки городского округа «Город Хабаровск»
О.Б. Сугурин

**ЗАКЛЮЧЕНИЕ
27.03.2026**

о результатах публичных слушаний по проекту решения Хабаровской городской думы «О внесении изменений в Правила землепользования и застройки городского округа «Город Хабаровск», утвержденные решением Хабаровской городской думы от 21.05.2002 № 211» (далее — Проект решения)

Реквизиты протокола публичных слушаний — от 27.03.2026 № 12-ПЗЗ.

Количество участников публичных слушаний — 7 человек.

Все предложения и замечания участников публичных слушаний, постоянно проживающих на территории, в пределах которой проводятся публичные слушания:

№ п/п	Содержание внесенных предложений и замечаний участников публичных слушаний, постоянно проживающих на территории, в пределах которой проводятся публичные слушания	Аргументированные рекомендации организатора публичных слушаний о целесообразности или нецелесообразности учета внесенных участниками публичных слушаний предложений и замечаний
1	Изменить границы территориальных зон с отнесением земельного участка с кадастровым номером 27:23:0000000:32624 к территориальной зоне предприятий II класса опасности П-1В	Комиссия считает целесообразным учесть предложение по изменению границ территориальных зон с отнесением земельного участка с кадастровым номером 27:23:0000000:32624 к территориальной зоне предприятий II класса опасности П-1В, поскольку оно соответствует генеральному плану городского округа «Город Хабаровск»
2	Изменить границы территориальных зон с отнесением территории (согласно схеме) по ул. Правобережной к территориальной зоне многоэтажной жилой застройки Ж-4	Комиссия считает целесообразным учесть предложение, поскольку рассматриваемая территория может использоваться без отнесения к территориальной зоне многоэтажной жилой застройки Ж-4 по постановлению Правительства РФ от 03.12.2014 № 1300 «Об утверждении перечня видов объектов, размещение которых может осуществляться на землях или земельных участках, находящихся в государственной или муниципальной собственности, без предоставления земельных участков и установления сервитутов»
3	Изменить границы территориальных зон с отнесением территории (согласно схеме) по ул. Правобережной к территориальной зоне многоэтажной жилой застройки Ж-4	Комиссия считает нецелесообразным учесть предложение, поскольку наличие ограничений для строительства высотной жилой застройки (водоохранная зона, сложный рельеф, оползни), требуют специальных мероприятий по укреплению и использованию земельного участка
4	Изменить границы территориальных зон с отнесением территории (земельные участки с кадастровыми номерами 27:23:0020126:13, 27:23:0020126:101) по ул. Правобережной к территориальной зоне центра обслуживания и коммерческой активности на территориях, попадающих под действие ограничений ЦО подзоне ЦО-1	Комиссия считает целесообразным изменить границы территориальных зон с отнесением территории (земельные участки с кадастровыми номерами 27:23:0020126:13, 27:23:0020126:101) по ул. Правобережной к территориальной зоне центра обслуживания и коммерческой активности на территориях, попадающих под действие ограничений ЦО подзоне ЦО-1, в которой высотная жилая застройка условно разрешена
5	Изменить границы территориальных зон с отнесением земельных участков с кадастровыми номерами 27:23:0050801:426, 27:23:0050801:259, 27:23:0050801:407, 27:23:0050801:260, 27:23:0050801:409, 27:23:0050801:273, 27:23:0050801:410, 27:23:0050801:266, 27:23:0050801:400, 27:23:0050801:399, 27:23:0050801:267, 27:23:0050801:87, 27:23:0050801:258, 27:23:0050801:268, 27:23:0050801:438, 27:23:0050801:439, 27:23:0050801:270, 27:23:0050801:419 к территориальной зоне многоэтажной жилой застройки Ж-4	Комиссия: 1. Считает нецелесообразным учесть предложение, поскольку согласно генеральному плану городского округа «Город Хабаровск» (решение Хабаровской городской думы в ред. от 16.12.2025 № 521) рассматриваемая территория расположена в планируемой зоне застройки многоэтажными жилыми домами (9 этажей и более), освоение которой определено расчетным сроком до 2045 года на территории, не обеспеченной объектами транспортной, инженерной и социальной инфраструктур. 2. Рекомендует заявителю рассмотреть возможность комплексного развития территории по инициативе правообладателей (ст. 70 Градостроительного кодекса РФ)
6	Изменить границы территориальных зон с отнесением земельного участка с кадастровым номером 27:23:0020206:184 к территориальной зоне, разрешающей индивидуальное жилищное строительство	Комиссия считает целесообразным учесть предложение по изменению границ территориальных зон с отнесением земельного участка 27:23:0020206:184 к территориальной зоне малоэтажной индивидуальной жилой застройки Ж-1, поскольку оно соответствует генеральному плану городского округа «Город Хабаровск»
7	Изменить границы территориальных зон с отнесением земельного участка с кадастровым номером 27:23:0010624:2005 к территориальной зоне в соответствии с генеральным планом городского округа «Город Хабаровск»	Комиссия считает целесообразным учесть предложение по изменению границ территориальных зон с отнесением земельного участка с кадастровым номером 27:23:0010624:2005 к территориальной зоне малоэтажной смешанной жилой застройки Ж-2
8	Изменить границы территориальных зон с отнесением территории (согласно схеме) по ул. Солнечной к территориальной зоне в соответствии с генеральным планом городского округа «Город Хабаровск»	Комиссия считает целесообразным учесть предложение по изменению границ территориальных зон с отнесением территории в границах ул. Солнечной — ул. Первостроителей к территориальной зоне малоэтажной смешанной жилой застройки Ж-2
9	Изменить градостроительный регламент, дополнить виды разрешенного использования, установленные для территориальной зоны парков Р-1, видом разрешенного использования «Цирки и зверинцы» (код 3.6.3)	Комиссия считает целесообразным учесть предложение, дополнить виды разрешенного использования, установленные для территориальной зоны парков Р-1, условно-разрешенным видом использования «Цирки и зверинцы» (код 3.6.3)

10	Изменить границы территориальных зон с отнесением территории (согласно схеме) по ул. Фортунной к рекреационно-общественной территориальной зоне Р-3	Комиссия считает нецелесообразным учесть предложение, поскольку на основании данных отчета исполнителя муниципального контракта по проведению оценки (определению площади) городских зеленых насаждений, где указывается, что площадь зеленых насаждений на территории Железнодорожного района, в котором расположен данный земельный участок, сократилась на 42,6% в сравнении с 2012 годом, предложение нецелесообразно с целью предупреждения сокращения площади зеленых насаждений, обусловленного строительством объектов, не относящихся к рекреационной и спортивной деятельности	20	Изменить границы территориальных зон с отнесением территории (согласно схеме) по пер. Промышленному к территориальной зоне центра обслуживания и коммерческой активности на территориях, попадающих под действие ограничений ЦО	Комиссия считает нецелесообразным учесть предложение, поскольку недостаточно информации по инвестиционному проекту
11	Изменить границы территориальных зон с отнесением территории (согласно схеме) по ул. Карьерной к территориальной зоне малоэтажной смешанной жилой застройки Ж-2	Комиссия считает целесообразным учесть предложение по изменению границ территориальных зон с отнесением территории (согласно схеме) по ул. Карьерной к территориальной зоне малоэтажной смешанной жилой застройки Ж-2, поскольку оно соответствует генеральному плану городского округа «Город Хабаровск»	21	Изменить границы территориальных зон с отнесением территории (согласно схеме) в районе ул. Халтурина к территориальной зоне складирования и оптовой торговли К-1	Комиссия считает целесообразным учесть предложение по изменению границ территориальных зон с отнесением территории (согласно схеме) в районе ул. Халтурина к территориальной зоне складирования и оптовой торговли К-1, поскольку оно соответствует генеральному плану городского округа «Город Хабаровск»
12	Изменить границы территориальных зон с отнесением территории (согласно схеме) по ул. Хинганской к территориальной зоне малоэтажной индивидуальной жилой застройки Ж-1	Комиссия считает целесообразным учесть предложение по изменению границ территориальных зон с отнесением территории (согласно схеме) по ул. Хинганской к территориальной зоне малоэтажной индивидуальной жилой застройки Ж-1, поскольку оно соответствует генеральному плану городского округа «Город Хабаровск»	22	Изменить границы территориальных зон с отнесением земельного участка с кадастровым номером 27:23:0040237:61 к территориальной зоне, разрешающей высотную застройку, в соответствии с генеральным планом городского округа «Город Хабаровск»	Комиссия: 1. Считает нецелесообразным учесть предложение, поскольку согласно генеральному плану городского округа «Город Хабаровск» (решение Хабаровской городской думы в ред. от 16.12.2025 № 521) рассматриваемая территория расположена в «планируемой» многофункциональной общественно-деловой зоне, освоение которой определено расчетным сроком (до 2045 года) при условии инфраструктурной готовности (обеспеченности объектами транспортной, инженерной и социальной инфраструктур) к реализации объектов жилищного строительства. 2. Рекомендует заявителю рассмотреть возможность комплексного развития территории по инициативе правообладателей (ст. 70 Градостроительного кодекса РФ)
13	Изменить границы территориальных зон с отнесением территории (согласно схеме) по ул. Краснореченской к территориальной зоне предприятий V класса опасности П-3	Комиссия считает нецелесообразным учесть предложение, поскольку изменение границ территориальных зон с отнесением территории по ул. Краснореченской к территориальной зоне предприятий V класса опасности П-3 повлечет нарушение ч. 3 ст. 31 и ч. 1 ст. 34 Градостроительного кодекса РФ, согласно которым Правила должны соответствовать генеральному плану городского округа «Город Хабаровск»	23	Изменить границы территориальных зон с отнесением территории (согласно схеме) к территориальной зоне коммунальных предприятий, транспорта, складирования и распределения товаров К-2	Комиссия считает целесообразным учесть предложение по изменению границ территориальных зон с отнесением земельных участков с кадастровыми номерами 27:23:0000000:35933, 27:23:0000000:35926, 27:23:0040403:166, 27:23:0040403:167, 27:23:0040403:164, 27:23:0040403:162, 27:23:0040403:188, 27:23:0040403:184, 27:23:0040403:186, 27:23:0040403:187, 27:23:0040403:182, 27:23:0040403:16 и прилегающую к ним территорию к территориальной зоне коммунальных предприятий, транспорта, складирования и распределения товаров К-2, поскольку оно соответствует генеральному плану городского округа «Город Хабаровск»
14	Изменить границы территориальных зон с отнесением земельного участка с кадастровым номером 27:23:0040642:514 к территориальной зоне в соответствии с генеральным планом городского округа «Город Хабаровск»	Комиссия считает целесообразным учесть предложение по изменению границ территориальных зон с отнесением земельного участка с кадастровым номером 27:23:0040642:514 к территориальной зоне многоэтажной жилой застройки Ж-4	24	Изменить границы территориальных зон с отнесением территории (земельных участков с кадастровыми номерами 27:23:0020201:1299, 27:23:0020201:1300, 27:23:0020201:1301, 27:23:0020201:1302, 27:23:0020201:1303 и прилегающей к ним территории) к территориальной зоне лечебно-оздоровительных местностей и курортов Р-2 или рекреационно-общественной территориальной зоне Р-3	Комиссия считает нецелесообразным учесть предложение, поскольку согласно генеральному плану городского округа «Город Хабаровск», утвержденному решением Хабаровской городской думы от 16.12.2025 № 521, территория расположена в зоне озелененных территорий специального назначения, определяющей берегозащитную полосу буферной зоной зеленых насаждений
15	Изменить границы территориальных зон с отнесением территории (территория комплексного развития «Хабаровск-Сити. 1-й этап»): — «Контур 1» к территориальной зоне многоэтажной жилой застройки при центрах обслуживания и деловой, общественной, коммерческой активности Ж-5; — «Контур 2» к территориальной зоне центра обслуживания и коммерческой активности районного уровня Ц-2 подзоне Ц-2-1	Комиссия считает целесообразным учесть предложение по изменению границ территориальных зон с отнесением территории (территория комплексного развития «Хабаровск-Сити. 1-й этап»): — «Контур № 1», «Контур № 3» к территориальной зоне многоэтажной жилой застройки при центрах обслуживания и деловой, общественной, коммерческой активности Ж-5; — «Контур 2» к территориальной зоне центра обслуживания и коммерческой активности районного уровня Ц-2 подзоне Ц-2-1. Предложение соответствует генеральному плану городского округа «Город Хабаровск»	25	Изменить границы территориальных зон с отнесением территории (согласно схеме) по ул. Тихоокеанской к территориальной зоне парков Р-1	Комиссия считает целесообразным учесть предложение по изменению границ территориальных зон с отнесением территории (согласно схеме) по ул. Тихоокеанской к территориальной зоне парков Р-1, поскольку оно соответствует генеральному плану городского округа «Город Хабаровск»
16	Изменить границы территориальных зон с отнесением земельных участков с кадастровыми номерами 27:23:0020208:404, 27:23:0000000:33426, 27:23:0020208:406 к территориальной зоне центра деловой, общественной и коммерческой активности Ц-1 подзоне Ц-1-1	Комиссия: 1. Считает нецелесообразным учесть предложение, поскольку согласно генеральному плану городского округа «Город Хабаровск» (решение Хабаровской городской думы в ред. от 16.12.2025 № 521) земельные участки с кадастровыми номерами 27:23:0020208:404, 27:23:0000000:33426, 27:23:0020208:406 расположены в планируемой многофункциональной общественно-деловой зоне, освоение которой определено расчетным сроком до 2045 года при условии инфраструктурной готовности (обеспеченности объектами транспортной, инженерной и социальной инфраструктур) к реализации объектов жилищного строительства. 2. Рекомендует заявителю рассмотреть возможность комплексного развития территории по инициативе правообладателей (ст. 70 Градостроительного кодекса РФ)	26	Изменить границы территориальных зон с отнесением территорий (согласно схемам) по ул. Окружной и по ул. Высотной к территориальной зоне кладбищ С-4	Комиссия считает целесообразным учесть предложение по изменению границ территориальных зон с отнесением территорий (согласно схемам) по ул. Окружной и по ул. Высотной к территориальной зоне кладбищ С-4, поскольку оно соответствует генеральному плану городского округа «Город Хабаровск»
17	Изменить границы территориальных зон с отнесением земельных участков с кадастровыми номерами 27:23:0040605:405, 27:23:0040605:406, 27:23:0040605:407 к территориальной зоне центра обслуживания и коммерческой активности районного уровня Ц-2	Комиссия: 1. Считает нецелесообразным учесть предложение, поскольку согласно генеральному плану городского округа «Город Хабаровск» (решение Хабаровской городской думы в ред. от 16.12.2025 № 521) земельные участки с кадастровыми номерами 27:23:0040605:405, 27:23:0040605:406, 27:23:0040605:407 расположены в планируемой многофункциональной общественно-деловой зоне, освоение которой определено расчетным сроком до 2045 года при условии инфраструктурной готовности (обеспеченности объектами транспортной, инженерной и социальной инфраструктур) к реализации объектов жилищного строительства. 2. Рекомендует заявителю рассмотреть возможность комплексного развития территории по инициативе правообладателей (ст. 70 Градостроительного кодекса РФ)	27	Изменить границы территориальных зон с отнесением земельного участка с кадастровым номером 27:23:0000000:36765 к территориальной зоне спортивно-зрелищных объектов С-3	Комиссия считает нецелесообразным учесть предложение, поскольку отнесение земельного участка с кадастровым номером 27:23:0000000:36765 к территориальной зоне спортивно-зрелищных объектов С-3 повлечет нарушение ч. 3 ст. 31 и ч. 1 ст. 34 Градостроительного кодекса РФ, согласно которым Правила должны соответствовать генеральному плану городского округа «Город Хабаровск»
18	Изменить границы территориальных зон с отнесением земельных участков с кадастровыми номерами 27:23:0030201:132, 27:23:0030201:133, 27:23:0030201:134, 27:23:0030201:135, 27:23:0030201:1230, 27:23:0030201:1231 к территориальной зоне предприятий III–IV класса опасности П-2	Комиссия: 1. Считает нецелесообразным учесть предложение, поскольку согласно генеральному плану городского округа «Город Хабаровск» (решение Хабаровской городской думы в ред. от 16.12.2025 № 521) земельные участки с кадастровыми номерами 27:23:0030201:132, 27:23:0030201:133, 27:23:0030201:134, 27:23:0030201:135, 27:23:0030201:1230, 27:23:0030201:1231 к территориальной зоне предприятий III–IV класса опасности П-2, поскольку оно соответствует генеральному плану городского округа «Город Хабаровск»	28	Изменить границы территориальных зон с отнесением территорий (согласно схеме): по ул. Лучистой, по ул. Яровой, по ул. Совхозной к территориальной зоне малоэтажной индивидуальной жилой застройки Ж-1	Комиссия считает целесообразным учесть предложение по изменению границ территориальных зон с отнесением территорий (согласно схеме): по ул. Лучистой, по ул. Яровой, по ул. Совхозной к территориальной зоне малоэтажной индивидуальной жилой застройки Ж-1, поскольку оно соответствует генеральному плану городского округа «Город Хабаровск»
19	Изменить границы территориальных зон с отнесением земельных участков с кадастровыми номерами 27:23:0041224:536, 27:23:0041224:728 к территориальной зоне в соответствии с генеральным планом городского округа «Город Хабаровск»	Комиссия считает целесообразным учесть предложение по изменению границ территориальных зон с отнесением земельного участка с кадастровым номером 27:23:0041224:536 к территориальной зоне коммерческой активности ЦК. Согласно Правилам землепользования и застройки городского округа «Город Хабаровск», утвержденным решением Хабаровской городской думы от 21.05.2002 № 211 (в ред. от 18.11.2025 № 489), земельный участок с кадастровым номером 27:23:0041224:728 расположен в территориальной зоне коммерческой активности ЦК	29	Изменить границы территориальных зон с отнесением территории (согласно схеме) по пер. Черепичному к территориальной зоне центра обслуживания и коммерческой активности на территориях, попадающих под действие ограничений ЦО подзоне ЦО-1	Комиссия считает нецелесообразным учесть предложение, поскольку территория расположена в планируемой (расчетный срок до 2045) многофункциональной общественно-деловой зоне, основания перераспределения земельных участков, например, для включения вклинивания, вкряпывания, чересполосицы отсутствуют (подпункт 4) пункта 1 статьи 39.27 ЗК РФ)
			30	Изменить границы территориальных зон с отнесением земельного участка с кадастровым номером 27:23:0040237:61 к территориальной зоне центра обслуживания и коммерческой активности на территориях, попадающих под действие ограничений ЦО подзоне ЦО-1	Комиссия считает целесообразным учесть предложение по изменению границ территориальных зон с отнесением земельного участка с кадастровым номером 27:23:0040237:61 к территориальной зоне центра обслуживания и коммерческой активности на территориях, попадающих под действие ограничений ЦО подзоне ЦО-1, в которой высотная жилая застройка условно разрешена. Предложение соответствует генеральному плану городского округа «Город Хабаровск»
			31	Изменить границы территориальных зон с отнесением земельных участков с кадастровыми номерами 27:23:0060510:459, 27:23:0060510:460, 27:23:0060101:511, 27:23:0060508:201 к территориальной зоне центра обслуживания и коммерческой активности на территориях, попадающих под действие ограничений ЦО подзоне ЦО-2	Комиссия считает целесообразным учесть предложение по изменению границ территориальных зон с отнесением земельных участков с кадастровыми номерами 27:23:0060510:459, 27:23:0060510:460, 27:23:0060101:511, 27:23:0060508:201 к территориальной зоне центра обслуживания и коммерческой активности на территориях, попадающих под действие ограничений ЦО подзоне ЦО-2, поскольку оно соответствует генеральному плану городского округа «Город Хабаровск»

32	Изменить градостроительный регламент, установить минимальное количество надземных этажей – 3 (предельный параметр разрешенного строительства, реконструкции объектов капитального строительства) для территориальных зон: многоэтажной жилой застройки Ж-4 и многоэтажной жилой застройки при центрах обслуживания и деловой, общественной, коммерческой активности Ж-5	Предложение отложено для доработки
33	Изменить границы территориальных зон с отнесением территории (согласно схеме) к рекреационно-общественной территориальной зоне Р-3	Комиссия считает целесообразным учесть предложение по изменению границ территориальных зон с отнесением территории (согласно схеме) к рекреационно-общественной территориальной зоне Р-3, поскольку оно соответствует генеральному плану городского округа «Город Хабаровск»
34	Изменить градостроительный регламент, включить в предельные параметры разрешенного строительства, реконструкции объектов капитального строительства пункта 1 статьи 11 параметры: максимальный коэффициент плотности жилой застройки, минимальный коэффициент суммарной площади площадок придомового благоустройства, суммарная площадь озеленения земельного участка, отклонения от предельных параметров	Предложение отложено для доработки
35	Изменить границы территориальных зон с отнесением прилегающей территории (согласно схеме) к земельному участку с кадастровым номером 27:23:0042024:12 к территориальной зоне малоэтажной индивидуальной жилой застройки Ж-1	Комиссия считает целесообразным учесть предложение по изменению границ территориальных зон прилегающей территории к земельному участку с кадастровым номером 27:23:0042024:12 до красных линий улицы к территориальной зоне малоэтажной индивидуальной жилой застройки Ж-1, поскольку оно соответствует генеральному плану городского округа «Город Хабаровск»
36	Изменить градостроительные регламенты, внести изменения в статьи 1, 10, 11 в части включения/исключения видов разрешенного использования земельных участков и объектов капитального строительства, выбранных при реализации решений (договоров) о комплексном развитии территорий, установленных для территорий КРТ-1, КРТ-2, КРТ-3, КРТ-4, КРТ-5, КРТ-6, КРТ-7, КРТ-8, КРТ-9, КРТ-10, КРТ-11, КРТ-12, КРТ-13, КРТ-14, КРТ-15, КРТ-16, КРТ-17, КРТ-18, КРТ-19, КРТ-20, КРТ-21, КРТ-22	Комиссия считает целесообразным принять предложение по изменению границ градостроительных регламентов, внести изменения в статьи 1, 10, 11 в части включения/исключения видов разрешенного использования земельных участков и объектов капитального строительства, выбранных при реализации решений (договоров) о комплексном развитии территорий, установленных для территорий КРТ-1, КРТ-2, КРТ-3, КРТ-4, КРТ-5, КРТ-6, КРТ-7, КРТ-8, КРТ-9, КРТ-10, КРТ-11, КРТ-12, КРТ-13, КРТ-14, КРТ-15, КРТ-16, КРТ-17, КРТ-18, КРТ-19, КРТ-20, КРТ-21, КРТ-22. Предложение принято в целях разделения видов разрешенного использования земельного участка и объектов капитального строительства и предельных параметров разрешенного строительства, реконструкции объектов капитального строительства, установленных для территориальной зоны и территории комплексного развития
37	Изменить границы территориальных зон с отнесением территории комплексного развития в границах ул. Краснореченской – ул. Калараша – ул. Бурейской к территориальной зоне в соответствии с генеральным планом городского округа «Город Хабаровск»	Комиссия считает целесообразным принять предложение по изменению границ территориальных зон с отнесением территории комплексного развития в границах ул. Краснореченской – ул. Калараша – ул. Бурейской к территориальной зоне многоэтажной жилой застройки Ж-4
38	Изменить границы территориальных зон с отнесением территории (согласно схеме) по ул. Автономной к территориальной зоне предприятий III–IV класса опасности П-2	Комиссия считает целесообразным принять предложение по изменению границ территориальных зон с отнесением земельного участка (согласно схеме) и прилегающей к ней территории по ул. Автономной к территориальной зоне предприятий III–IV класса опасности П-2, поскольку оно соответствует генеральному плану городского округа «Город Хабаровск»
39	Изменить границы территориальных зон с отнесением территории (согласно схеме) по пер. Промышленному к территориальной зоне центра обслуживания и коммерческой активности на территориях, попадающих под действие ограничений ЦО	Комиссия считает целесообразным принять предложение по изменению границ территориальных зон с отнесением территории (согласно схеме) по пер. Промышленному к территориальной зоне центра обслуживания и коммерческой активности на территориях, попадающих под действие ограничений ЦО подзоне ЦО-1
40	Изменить градостроительный регламент в части уменьшения предельного минимального размера земельного участка, установленного для территориальной зоны центра обслуживания и коммерческой активности на территориях, попадающих под действие ограничений ЦО подзоны ЦО-1 до 700 кв. м	Комиссия считает: 1. Нецелесообразным учесть предложение, поскольку обоснование предложения несет иной характер решения вопроса. 2. Выданное разрешение на реконструкцию объекта незавершенного строительства позволяет получить разрешение на ввод объекта в эксплуатацию, после чего объект регистрируется в Росреестре
41	Изменить границы территориальных зон с отнесением территории (согласно схеме) по ул. Правобережной к территориальной зоне многоэтажной жилой застройки Ж-4	Комиссия считает нецелесообразным учесть возражение, поскольку: 1. Прилегающая территория к земельному участку с кадастровым номером 27:23:0020126:12 может использоваться без отнесения к территориальной зоне многоэтажной жилой застройки Ж-4 по постановлению Правительства РФ от 03.12.2014 № 1300 «Об утверждении перечня видов объектов, размещение которых может осуществляться на землях или земельных участках, находящихся в государственной или муниципальной собственности, без предоставления земельных участков и установления сервитутов». 2. Наличие ограничений для строительства высотной жилой застройки (водоохранная зона, сложный рельеф, оползни) требует специальных мероприятий по укреплению и использованию земельного участка. 3. Комиссия рекомендует отнести земельные участки с кадастровыми номерами 27:23:0020126:13, 27:23:0020126:101 по ул. Правобережной к территориальной зоне центра обслуживания и коммерческой активности на территориях, попадающих под действие ограничений ЦО подзоне ЦО-1, в которой высотная жилая застройка условно разрешена

Предложения и замечания иных участников публичных слушаний:

№ п/п	Содержание внесенных предложений и замечаний иных участников публичных слушаний	Аргументированные рекомендации организатора публичных слушаний о целесообразности или нецелесообразности учета внесенных участниками публичных слушаний предложений и замечаний
1	Изменить границы территориальных зон с отнесением территории в границах ул. Бойко-Павлова – пер. Грузинского – ул. Тихоокеанской к территориальной зоне в соответствии с генеральным планом городского округа «Город Хабаровск»	Комиссия считает целесообразным учесть предложение по изменению границ территориальных зон с отнесением территории в границах ул. Бойко-Павлова – пер. Грузинского – ул. Тихоокеанской к территориальной зоне многоэтажной жилой застройки при центрах обслуживания и деловой, общественной, коммерческой активности Ж-5
2	Изменить границы территориальных зон с отнесением территории (согласно схеме) в границах ул. Нестерова – ул. Планерная к территориальной зоне коммунальных предприятий, транспорта, складирования и распределения товаров К-2	Комиссия считает целесообразным учесть предложение по изменению границ территориальных зон с отнесением территории (согласно схеме) в границах ул. Нестерова – ул. Планерная к территориальной зоне коммунальных предприятий, транспорта, складирования и распределения товаров К-2

В сроки приема предложений поступило одно возражение (строка 41 таблицы «Все предложения и замечания участников публичных слушаний, постоянно проживающих на территории, в пределах которой проводятся публичные слушания»).

Дополнительно комиссией рекомендовано привести Правила в соответствии с Градостроительным кодексом Российской Федерации, Земельным кодексом Российской Федерации, внести изменения в статьи 7, 7.1, 7.2, 11.1, 12 (в части отображения карты градостроительного зонирования и информации по зонам с особыми условиями использования территорий).

Выводы по результатам публичных слушаний:

1. Внести рекомендованные Комиссией к принятию предложения в проект решения Хабаровской городской думы «О внесении изменений в Правила землепользования и застройки городского округа «Город Хабаровск».

2. После доработки и согласования проект решения Хабаровской городской думы «О внесении изменений в Правила землепользования и застройки городского округа «Город Хабаровск» направить мэру города для принятия решения о направлении проекта в Хабаровскую городскую думу или о направлении его на доработку.

ИЗВЕЩЕНИЕ

Администрация города Хабаровска информирует о возможности предоставления в собственность земельного участка для индивидуального жилищного строительства

Местоположение земельного участка: Хабаровский край, г. Хабаровск, примерно в 180 м по направлению на северо-запад от ориентира — жилое здание, расположенного за пределами участка, адрес ориентира: улица Карьерная, дом 1. Ориентировочная площадь земельного участка 615 кв. м.

Участок расположен в границах территориальной зоны, градостроительным регламентом которой предусмотрена возможность индивидуального жилищного строительства. По данным Управления Росреестра по Хабаровскому краю, сведения о наличии прав третьих лиц отсутствуют.

Ознакомиться со схемой расположения земельного участка, в соответствии с которой предстоит образовать земельный участок, можно по адресу: г. Хабаровск, ул. Дикопольцева, 17, каб. 318, вторник, четверг с 14.00 до 18.00.

Граждане, заинтересованные в предоставлении данного земельного участка для индивидуального жилищного строительства, вправе в течение 30 календарных дней со дня размещения настоящего извещения подавать заявления о намерении участвовать в аукционе по продаже земельного участка.

Заявления подаются лично гражданином или его законным представителем, действующим на основании нотариально заверенной доверенности, с 31.03.2026 по 29.04.2026 по адресу: г. Хабаровск, ул. Дикопольцева, 17, каб. 318, с 14.00 до 18.00, тел. 40-91-38.

Заявления принимаются (поступившие по почте регистрируются) до 18.00 час. 29.04.2026 (время местное).

К заявлению прилагаются копии документов, удостоверяющих личность заявителя (представителя заявителя), документ, подтверждающий право представителя заявителя действовать от имени заявителя.

ИЗВЕЩЕНИЕ

Администрация города Хабаровска информирует о возможности предоставления в собственность земельного участка для индивидуального жилищного строительства

Местоположение земельного участка: Хабаровский край, г. Хабаровск, примерно в 140 м по направлению на юго-запад от ориентира — жилое здание, расположенного за пределами участка, адрес ориентира: ул. Фермерская, д. 20. Ориентировочная площадь земельного участка 807 кв. м.

Участок расположен в границах территориальной зоны, градостроительным регламентом которой предусмотрена возможность индивидуального жилищного строительства. По данным Управления Росреестра по Хабаровскому краю, сведения о наличии прав третьих лиц отсутствуют.

Ознакомиться со схемой расположения земельного участка, в соответствии с которой предстоит образовать земельный участок, можно по адресу: г. Хабаровск, ул. Дикопольцева, 17, каб. 318, вторник, четверг с 14.00 до 18.00.

Граждане, заинтересованные в предоставлении данного земельного участка для индивидуального жилищного строительства, вправе в течение 30 календарных дней со дня размещения настоящего извещения подавать заявления о намерении участвовать в аукционе по продаже земельного участка.

Заявления подаются лично гражданином или его законным представителем, действующим на основании нотариально заверенной доверенности, с 31.03.2026 по 29.04.2026 по адресу: г. Хабаровск, ул. Дикопольцева, 17, каб. 318, с 14.00 до 18.00, тел. 40-91-38.

Заявления принимаются (поступившие по почте регистрируются) до 18.00 час. 29.04.2026 (время местное).

К заявлению прилагаются копии документов, удостоверяющих личность заявителя (представителя заявителя), документ, подтверждающий право представителя заявителя действовать от имени заявителя.