



ВЕСТИ-

ОФИЦИАЛЬНО



27 марта 2026 года
ПЯТНИЦА

16+ Муниципальные правовые акты, в том числе соглашения, заключаемые между органами местного самоуправления города Хабаровска

СЕГОДНЯ В ВЫПУСКЕ	АДМИНИСТРАЦИЯ ГОРОДА: постановления1–55	АРХИТЕКТУРА: проект постановления, сообщения, заключение55–60	УПРАВЛЕНИЕ ТОРГОВЛИ, ПИТАНИЯ И БЫТОВОГО ОБСЛУЖИВАНИЯ60	ИНФОРМАЦИЯ ДЛЯ НАШИХ ЧИТАТЕЛЕЙ60–61
----------------------	--	--	--	---

АДМИНИСТРАЦИЯ ГОРОДА ХАБАРОВСКА ПОСТАНОВЛЕНИЕ 17.03.2026 № 1313

г. Хабаровск

Об утверждении Условий эмиссии и обращения муниципальных ценных бумаг городского округа «Город Хабаровск» для населения

В соответствии со статьей 121.6 Бюджетного кодекса Российской Федерации, статьей 56 Устава городского округа «Город Хабаровск», постановлением администрации города Хабаровска от 10.10.2025 № 4684 «Об утверждении Генеральных условий эмиссии и обращения муниципальных ценных бумаг городского округа «Город Хабаровск» для населения» администрация города Хабаровска

ПОСТАНОВЛЯЕТ:

1. Утвердить Условия эмиссии и обращения муниципальных ценных бумаг городского округа «Город Хабаровск» для населения согласно приложению к настоящему постановлению.
2. Пресс-службе администрации города Хабаровска (Лесков А.Н.) обнародовать настоящее постановление путем опубликования (размещения) в сетевом издании «Интернет-портал «Хабаровские вести» (KHAB-VESTI.RU).
3. Контроль за выполнением настоящего постановления возложить на вице-мэра города — первого заместителя мэра города по экономическим вопросам администрации города Хабаровска Митрофанова Д.В.
4. Настоящее постановление вступает в силу после его официального обнародования.

Мэр города Хабаровска С.А. КРАВЧУК

Приложение
УТВЕРЖДЕНЫ
постановлением администрации города Хабаровска
от 17.03.2026 № 1313

УСЛОВИЯ эмиссии и обращения муниципальных ценных бумаг городского округа «Город Хабаровск» для населения

I. Общие положения

1. Настоящие Условия эмиссии и обращения муниципальных ценных бумаг городского округа «Город Хабаровск» для населения (далее — Условия) разработаны в соответствии с Генеральными условиями эмиссии и обращения муниципальных ценных бумаг городского округа «Город Хабаровск» для населения, утвержденными постановлением администрации города Хабаровска от 10.10.2025 № 4684 (далее — Генеральные условия), и определяют порядок эмиссии, обращения и погашения муниципальных ценных бумаг городского округа «Город Хабаровск», выпущенных в виде облигаций (далее — Облигации), а также иные существенные условия эмиссии и обращения Облигаций, имеющие значение для возникновения, исполнения или прекращения обязательств по Облигациям.
2. Эмитентом Облигаций от имени городского округа «Город Хабаровск» (далее — город Хабаровск) выступает администрация города Хабаровска (далее — Эмитент).
Местонахождение и почтовый адрес Эмитента: 680000, Хабаровский край, г. Хабаровск, ул. Карла Маркса, 66.
3. Мероприятия, необходимые для осуществления эмиссии, размещения, обращения, выкупа и погашения Облигаций проводит финансовый департамент администрации города Хабаровска.
4. Уполномоченный депозитарий — профессиональный участник рынка ценных бумаг, осуществляющий на основании соответствующей лицензии депозитарную деятельность, в том числе обязательное централизованное хранение глобального сертификата Облигаций, учет, удостоверение прав и переход прав на Облигации (далее — Уполномоченный депозитарий).
5. Финансовая платформа — информационная система, которая обеспечивает взаимодействие Эмитента с владельцами Облигаций посредством информационно-телекоммуникационной сети Интернет в целях осуществления между ними гражданско-правовых сделок по размещению и выкупу Облигаций (далее — Финансовая платформа).
6. Оператор финансовой платформы — юридическое лицо, оказывающее услуги, связанные с обеспечением возможности совершения гражданско-правовых сделок между Эмитентом и владельцами Облигаций с использованием финансовой платформы, и включенное Банком России в реестр операторов финансовых платформ (далее — Оператор финансовой платформы). Оператор финансовой платформы не является стороной указанных сделок, совершаемых с использованием Финансовой платформы, за исключением случая, если оператор финансовой платформы выступает стороной финансовых сделок в отношении выпущенных им ценных бумаг и цифровых прав.
7. Облигации выпускаются в форме документарных именных ценных бумаг с обязательным централизованным хранением глобального сертификата с постоянным купонным доходом (для всех купонных периодов процентная ставка совпадает), фиксированным купонным доходом (для всех купонных периодов процентная ставка

определена, но не совпадает), переменным купонным доходом (процентная ставка не фиксирована).

8. Владельцами Облигаций могут быть совершеннолетние граждане Российской Федерации, являющиеся налоговыми резидентами в соответствии с законодательством Российской Федерации, иные физические лица, а также юридические лица в случаях, предусмотренных пунктами 20.2 и 20.3 настоящих Условий.

9. В соответствии с Генеральными условиями и настоящими Условиями Эмитентом утверждается Решение об эмиссии отдельного выпуска (дополнительного выпуска) Облигаций (далее — Решение об эмиссии), в котором в том числе раскрываются данные об Уполномоченном депозитарии, Финансовой платформе, Операторе финансовой платформы.

Информация, содержащаяся в Решении об эмиссии, а также связанная с Решением об эмиссии, раскрывается Эмитентом в порядке, установленном законодательством Российской Федерации.

10. Номинальная стоимость одной Облигации в рамках каждого выпуска устанавливается в размере 1 000 (одна тысяча) рублей.

11. Облигации размещаются отдельными выпусками и в сроки, устанавливаемые Эмитентом в Решении об эмиссии.

Объем каждого выпуска Облигаций определяется Эмитентом исходя из предельного объема размещения муниципальных ценных бумаг городского округа «Город Хабаровск», установленного в решении о бюджете городского округа «Город Хабаровск».

Отдельные выпуски Облигаций могут иметь разные сроки обращения, определенные в Генеральных условиях. Срок обращения выпуска Облигаций устанавливается в Решении об эмиссии и может быть менее одного года и не более десяти лет.

Каждый выпуск Облигаций имеет отдельный регистрационный номер. Облигации с одним регистрационным номером предоставляют их владельцам одинаковый объем прав.

Выпуск Облигаций, отличающийся от одного из существующих выпусков Облигаций только датой выпуска (датой размещения), признается частью существующего выпуска Облигаций (дополнительный выпуск Облигаций). Решение об эмиссии дополнительного выпуска Облигаций должно содержать указание на то, что данный выпуск облигаций является дополнительным.

Облигации дополнительного выпуска предоставляют их владельцам тот же объем прав, что и Облигации выпуска, регистрационный номер которого присваивается дополнительному выпуску.

12. Для каждого выпуска Облигаций Решением об эмиссии Облигаций могут устанавливаться ограничения:

- 1) по минимальному количеству Облигаций выпуска, доступному для приобретения одним владельцем Облигаций;
- 2) по максимальному количеству Облигаций выпуска, которыми может обладать один владелец Облигаций (далее — ограничение по максимальному количеству Облигаций).

В случае выявления нарушения ограничения по максимальному количеству Облигаций, доступному для приобретения одним владельцем Облигаций, заявки (поручения) на приобретение Облигаций не удовлетворяются.

На лиц, ставших владельцами Облигаций, в случаях, предусмотренных пунктами 20.2, 20.3 настоящих Условий, ограничения по максимальному количеству Облигаций не распространяются.

Облигации, выпускаемые в соответствии с настоящими Условиями, предоставляют их владельцам права:

- 1) на получение основной суммы долга (номинальной стоимости) при выкупе Облигаций Эмитентом, а также при их погашении в порядке, объемах и в сроки, установленные Решением об эмиссии;
- 2) на получение купонного дохода в виде процентов, начисляемых на непогашенную часть основной суммы долга в порядке и в сроки, установленные Решением об эмиссии;
- 3) на предъявление Облигаций к выкупу Эмитентом до срока погашения в порядке, предусмотренном настоящими Условиями и Решением об эмиссии и правилами Финансовой платформы.

Владельцы Облигаций имеют право владеть, пользоваться и распоряжаться принадлежащими им Облигациями в соответствии с законодательством Российской Федерации.

Обязательства перед владельцами Облигаций по осуществлению прав, закрепленных Облигациями, несет Эмитент, которые выражаются в валюте Российской Федерации — российских рублях. Исполнение обязательств и все расчеты по Облигациям осуществляются в денежной форме в валюте Российской Федерации. Исполнение обязательств в ином эквиваленте не предусматривается.

13. Совокупность прав на все Облигации соответствующего выпуска Облигаций удостоверяется одним глобальным сертификатом Облигаций, который до даты начала размещения передается в Уполномоченный депозитарий.

Глобальный сертификат Облигаций на руки их владельцам не выдается.

Централизованное хранение глобального сертификата Облигаций, оказание услуг по учету, удостоверению прав на Облигации и переходу прав на Облигации осуществляются Уполномоченным депозитарием.

Право на Облигации переходит к их владельцу с даты внесения приходной записи по счету депо владельца Облигаций.

14. Вопросы размещения, обращения и исполнения обязательств по Облигациям, не урегулированные Генеральными условиями, Условиями, Решениями об эмиссии, а также правилами Финансовой платформы, с использованием которой осуществляется размещение и выкуп Облигаций, регламентируются в соответствии с законодательством Российской Федерации.

II. Порядок размещения и обращения Облигаций

1. Дата начала размещения Облигаций определяется Эмитентом после государственной регистрации настоящих Условий в Министерстве финансов Российской Федерации и указывается в Решении об эмиссии. Опубликование и (или) раскрытие иным способом информации, содержащейся в Решении об эмиссии, осуществляется не позднее, чем за два рабочих дня до даты начала размещения выпуска Облигаций на официальном сайте Эмитента в информационно-телекоммуникационной сети Интернет по адресу: <https://www.khv27.ru/> (далее — сайт Эмитента).

2. Размещение и выкуп Облигаций Эмитентом осуществляются с использованием Финансовой платформы и в соответствии с правилами указанной Финансовой платформы путем заключения сделок купли-продажи между Эмитентом и владельцами Облигаций.

3. Заключение сделок купли-продажи Облигаций третьими лицами в интересах приобретателей Облигаций и (или) по их поручению не допускается.

Приобретение Облигаций на индивидуальный инвестиционный счет не допускается.

4. Цена размещения Облигаций определяется Эмитентом на каждый день и состоит из номинальной стоимости Облигаций и величины накопленного купонного дохода, рассчитанного на текущую дату в соответствии с пунктом 26 настоящих Условий, в течение периода размещения Облигаций публикуется на сайте Эмитента.

5. Выкуп Облигаций осуществляется Эмитентом по цене, равной цене приобретения Облигаций соответствующим их владельцем без учета уплаченной им в день приобретения Облигаций суммы накопленного купонного дохода, но не выше номинальной стоимости Облигации.

Помимо цены Облигации при их выкупе владельцу Облигаций выплачивается накопленный купонный доход по Облигациям в соответствии с пунктом 26 настоящих Условий, размер которого публикуется на сайте Эмитента.

6. Обращение Облигаций на вторичном рынке не допускается, за исключением:

6.1. Выкупа Облигаций Эмитентом у их владельцев в соответствии с пунктом 21 настоящих Условий.

6.2. Перехода прав собственности на Облигации в порядке наследования Облигаций в соответствии с законодательством Российской Федерации.

6.3. Перехода прав собственности на Облигации в рамках процедур банкротства их владельца, а также перехода прав собственности на Облигации при обращении взыскания на Облигации в рамках исполнительного производства в соответствии с законодательством Российской Федерации.

7. Эмитент вправе осуществлять выкуп размещенных Облигаций до срока их погашения с соблюдением требований (в том числе по определению цены выкупа), установленных действующим законодательством Российской Федерации.

7.1. При размещении Облигаций осуществляется проверка сведений, подтверждающих соответствие потенциального Владельца критериям, установленным настоящими Условиями.

Контроль за соблюдением лицом, подающим поручение на приобретение Облигаций, ограничений на приобретение и владение Облигациями, установленных настоящими Условиями и соответствующим Решением об эмиссии, осуществляет Эмитент с использованием Финансовой платформы.

7.2. Требование о выкупе Облигаций предъявляются Эмитенту, который осуществляет выкуп Облигаций в соответствии с пунктом 19 настоящих Условий.

Денежные средства для зачисления средств, выплачиваемых по Облигациям, Эмитент перечисляет на специальный счет, открытый на имя Оператора финансовой платформы.

В случае прекращения или отсутствия договорных правоотношений Владельца с Финансовой платформой Владельцы предоставляют Эмитенту реквизиты банковских счетов для зачисления на них средств, выплачиваемых по Облигациям.

Эмитент не несет ответственность за невыполнение Владельцем указанной обязанности.

7.3. Обязательства по Облигациям, выкупленным у Владельцев, признаются исполненными.

7.4. Взимание комиссий с Владельцев за приобретение и/или выкуп Облигаций не допускается.

Расходы на выкуп Облигаций, в том числе услуги Уполномоченного депозитария, производятся за счет Эмитента.

8. Иные условия, имеющие значение для размещения и обращения Облигаций, раскрываются в Решении об эмиссии.

9. Налогообложение доходов от операций с Облигациями осуществляется в соответствии с законодательством Российской Федерации.

III. Порядок расчета дохода по Облигациям

1. Доходом по Облигациям является разница между ценой реализации (погашения) и ценой приобретения Облигаций (без учета, полученного и уплаченного накопленного купонного дохода), а также купонный доход, полученный за период владения Облигациями.

2. Ставка купонного дохода в виде процента к номинальной стоимости Облигаций, процентные ставки и величина процентного дохода устанавливается Эмитентом в Решении об эмиссии.

Размер купонного дохода по каждому купону отдельного выпуска Облигаций определяется исходя из процентной ставки купонного дохода, установленной Решением об эмиссии.

Проценты по первому купону начисляются с календарного дня, следующего за датой размещения Облигаций, по дату окончания первого купонного периода. Проценты по другим купонам, включая последний, начисляются с календарного дня, следующего за датой окончания предшествующего купонного периода, по дату окончания текущего купонного периода (дату погашения) включительно.

3. Даты выплаты купонного дохода и погашения Облигаций устанавливаются в Решении об эмиссии.

Величина купонного дохода по одной Облигации рассчитывается по формуле:

$$C_i = \frac{C_{ri} * K_i * N}{365 * 100},$$

где:

C_i — величина купонного дохода на i -й купонный период, в рублях с точностью до копейки (округление производится по правилам математического округления, а именно: в случае если третий знак после запятой больше или равен 5, второй знак после запятой увеличивается на единицу, в случае если третий знак после запятой меньше 5, второй знак после запятой не изменяется);

C_{ri} — ставка купонного дохода на i -й купонный период, в процентах годовых с точностью до двух знаков после запятой;

K_i — количество дней в i -м купонном периоде в соответствии с Решением об эмиссии;

N — номинальная стоимость Облигаций, в рублях.

4. При обращении Облигации образуется накопленный купонный доход — часть купонного дохода, рассчитываемая пропорционально количеству дней, прошедших от даты выпуска Облигации или даты выплаты предшествующего купонного дохода.

Величина накопленного купонного дохода рассчитывается по формуле:

$$НКД_i = \frac{C_{ri} * N * (T - T_{(i-1)})}{365 * 100},$$

где:

$НКД_i$ — накопленный купонный доход в i -м купонном периоде на текущую дату, в рублях с точностью до копейки (округление производится по правилам математического округления, а именно: в случае если третий знак после запятой больше или равен 5, второй знак после запятой увеличивается на единицу, в случае если третий знак после запятой меньше 5, второй знак после запятой не изменяется);

C_{ri} — ставка купонного дохода на i -й купонный период, в процентах годовых с точностью до двух знаков после запятой;

N — номинальная стоимость Облигаций, в рублях;

T — текущая дата;

$T_{(i-1)}$ — дата начала i -го купонного периода (для первого купонного периода $T_{(i-1)}$ — дата начала размещения).

5. Суммы выплат по купонам и по накопленному купонному доходу в расчете на одну Облигацию определяются с точностью до одной копейки (округление производится по правилу математического округления, а именно: в случае если третий знак после запятой больше или равен 5, второй знак после запятой увеличивается на единицу, в случае если третий знак после запятой меньше 5, второй знак после запятой не изменяется).

6. Купонный доход по неразмещенным Облигациям или по Облигациям, переведенным на счет депо Эмитента, предназначенный для учета прав на выпущенные им Облигации, в Уполномоченном депозитарии не начисляется и не выплачивается.

IV. Порядок исполнения обязательств по Облигациям

1. Погашение Облигаций осуществляется по номинальной стоимости Облигаций в дату, установленную в Решении об эмиссии.

2. Погашение Облигаций и выплата купонного дохода по Облигациям осуществляются в безналичной форме за счет средств бюджета городского округа «Город Хабаровск» путем перечисления денежных средств Уполномоченному депозитарию. Указанная обязанность считается исполненной Эмитентом с даты поступления денежных средств на счет (счет депозитария, являющегося кредитной организацией) Уполномоченного депозитария.

Владельцы Облигаций получают выплаты по купонам и по накопленному купонному доходу по Облигациям через Уполномоченный депозитарий, осуществляющий учет прав на ценные бумаги, депонентами которого они являются. Депозитарный договор между Уполномоченным депозитарием, осуществляющим учет прав на ценные бумаги, и депонентом должен содержать порядок передачи депоненту выплат по ценным бумагам.

3. Даты начала и окончания купонных периодов устанавливаются в Решении об эмиссии.

4. Если дата погашения Облигации и (или) выплаты купонного дохода по Облигациям приходится на выходной или нерабочий праздничный день, то выплата подлежащей суммы производится в первый рабочий день, следующий за нерабочим или выходным днем. Владелец не имеет права требовать начисления процентов или какой-либо иной компенсации за такую задержку в платеже.

5. Погашение и выплаты купонного дохода по Облигациям производятся в соответствии с действующим законодательством Российской Федерации.

V. Информация о бюджете городского округа «Город Хабаровск»

1. В соответствии с решением Хабаровской городской думы от 16.12.2025 № 520 «О бюджете городского округа «Город Хабаровск» на 2026 год и плановый период 2027 и 2028 годов» установлены следующие параметры бюджета на 2026 год:

— общий объем доходов бюджета — 30 142 040,4 тыс. рублей;

— объем безвозмездных поступлений — 13 963 058,4 тыс. рублей;

— объем межбюджетных трансфертов, получаемых из других бюджетов бюджетной системы Российской Федерации — 13 963 058,4 тыс. рублей;

— общий объем расходов бюджета — 31 652 488,5 тыс. рублей;

— расходы на обслуживание муниципального долга — 72 049,8 тыс. рублей;

— дефицит бюджета — 1 510 448,1 тыс. рублей;

— верхний предел муниципального внутреннего долга на 1 января 2027 года — 3 119 485,0 тыс. рублей, в том числе верхний предел долга по муниципальным гарантиям — 0,0 тыс. рублей.

2. Информация о суммарном объеме муниципального внутреннего долга городского округа «Город Хабаровск» — 400 000,0 тыс. рублей.

3. Информация об исполнении бюджета городского округа «Город Хабаровск» за 2023—2025 годы:

тыс. рублей

№ п/п	Наименование	2023	2024	2025
1	ДОХОДЫ			
1.1	НАЛОГОВЫЕ И НЕНАЛОГОВЫЕ ДОХОДЫ	11 107 912,3	14 264 779,4	15 134 552,1
1.1.1	Налоги на прибыль, доходы	6 331 312,4	7 734 420,7	8 834 039,3
1.1.2	Налоги на товары (работы, услуги), реализуемые на территории Российской Федерации	59 927,3	68 916,8	114 551,4
1.1.3	Налоги на совокупный доход	1 795 966,8	2 955 989,5	2 812 854,6
1.1.4	Налоги на имущество	1 142 082,1	1 225 074,8	1 288 380,2
1.1.5	Государственная пошлина	161 837,5	283 148,6	512 064,2
1.1.6	Задолженность и перерасчеты по отмененным налогам, сборам и иным обязательным платежам	–	13,54	–
1.1.7	Доходы от использования имущества, находящегося в государственной и муниципальной собственности	1 042 870,6	1 336 226,6	1 000 198,3
1.1.8	Платежи при пользовании природными ресурсами	16 318,1	5 279,5	7 023,3
1.1.9	Доходы от оказания платных услуг и компенсации затрат	112 499,6	160 973,7	102 408,0
1.1.10	Доходы от продажи материальных и нематериальных активов	345 382,8	346 811,6	286 843,1
1.1.11	Штрафы, санкции, возмещение ущерба	89 708,0	148 069,7	175 957,9
1.1.12	Прочие неналоговые доходы	10 007,1	-145,8	231,8
1.2	БЕЗВОЗМЕЗДНЫЕ ПОСТУПЛЕНИЯ	9 145 810,3	12 341 963,0	14 059 739,1
1.2.1	Безвозмездные поступления от других бюджетов бюджетной системы Российской Федерации	9 144 523,9	12 346 305,1	14 045 001,4
1.2.2	Безвозмездные поступления от государственных (муниципальных) организаций	2 872,4	5 177,5	3 338,6
1.2.3	Безвозмездные поступления от негосударственных организаций	–	1 374,5	589,1
1.2.4	Прочие безвозмездные поступления	750,6	790,0	1 070,5
1.2.5	Доходы бюджетов бюджетной системы Российской Федерации от возврата остатков субсидий, субвенций и иных межбюджетных трансфертов, имеющих целевое назначение, прошлых лет	11 916,2	2 531,9	19 049,4
1.2.6	Возврат остатков субсидий, субвенций и иных межбюджетных трансфертов, имеющих целевое назначение, прошлых лет	-14 252,8	-14 216,0	-9 309,9
	ВСЕГО ДОХОДОВ	20 253 722,6	26 606 742,4	29 194 291,2
2	РАСХОДЫ			
2.1	Общегосударственные вопросы	2 930 028,5	3 320 896,7	4 541 777,6
2.2	Национальная оборона	34 665,7	29 613,8	29 774,1
2.3	Национальная безопасность и правоохранительная деятельность	141 080,1	158 905,1	189 730,5
2.4	Национальная экономика	3 291 652,2	5 099 385,4	4 700 957,9
2.5	Жилищно-коммунальное хозяйство	1 585 284,6	1 243 435,7	1 379 205,2
2.6	Охрана окружающей среды	4 364,1	4 490,8	8 697,7
2.7	Образование	11 126 142,8	13 729 319,2	16 845 847,6
2.8	Культура, кинематография	703 649,3	663 306,8	825 897,3
2.9	Социальная политика	443 290,7	454 771,2	594 667,0
2.10	Физическая культура и спорт	638 747,5	861 493,8	957 587,8
2.11	Средства массовой информации	88 855,4	95 170,0	105 172,5
2.12	Обслуживание государственного и муниципального долга	22 473,8	32 580,3	20 703,6
	ВСЕГО РАСХОДОВ	21 010 234,8	25 693 368,8	30 200 018,8
3	ДЕФИЦИТ (-), ПРОФИЦИТ (+)	-756 512,2	913 373,6	-1 005 727,6

**АДМИНИСТРАЦИЯ ГОРОДА ХАБАРОВСКА
ПОСТАНОВЛЕНИЕ
19.03.2026 № 1386
г. Хабаровск**

О внесении изменений в Порядок назначения и выплаты пенсии за выслугу лет лицам, замещавшим должности муниципальной службы в городском округе «Город Хабаровск», а также определения стажа муниципальной службы, дающего право на назначение пенсии за выслугу лет, утвержденный постановлением администрации города Хабаровска от 04.09.2025 № 4083

В соответствии с Законом Хабаровского края от 25.07.2007 № 131 «О муниципальной службе в Хабаровском крае», постановлением губернатора Хабаровского края от 21.09.2005 № 207 «О Порядке назначения и выплаты пенсии за выслугу лет лицам, замещавшим должности государственной гражданской службы Хабаровского края» и на основании Устава городского округа «Город Хабаровск» администрация города Хабаровска

ПОСТАНОВЛЯЕТ:

1. Внести в Порядок назначения и выплаты пенсии за выслугу лет лицам, замещавшим должности муниципальной службы в городском округе «Город Хабаровск», а также определения стажа муниципальной службы, дающего право на назначение пенсии за выслугу лет, утвержденный постановлением администрации города Хабаровска от 04.09.2025 № 4083, следующие изменения:

1.1. Пункт 4.4 изложить в следующей редакции:

«4.4. По письменному заявлению в произвольной форме Лица, замещавшего должность муниципальной службы, поданному на имя руководителя бухгалтерии, осуществляющей расчет денежного содержания, из числа полных месяцев, за которые опре-

деляется среднемесячное денежное содержание, могут исключаться месяцы, когда указанное лицо при замещении должности муниципальной службы находилось в отпуске без сохранения денежного содержания. При этом исключенные месяцы должны заменяться другими, непосредственно предшествующими избранному периоду. Указанное заявление прилагается к справке о размере среднемесячного денежного содержания.»

1.2. Абзац четвертый пункта 5.1 после слов «в этой кредитной организации» дополнить словами «либо путем зачисления сумм пенсии за выслугу лет по реквизитам платежной карты национальной системы платежных карт лица, замещавшего должность муниципальной службы».

1.3. В подпункте 3 пункта 6.2 цифру «6» заменить цифрой «2».

1.4. Приложение № 1 к Порядку изложить в редакции согласно приложению № 1 к настоящему постановлению.

1.5. Приложение № 2 к Порядку изложить в редакции согласно приложению № 2 к настоящему постановлению.

1.6. Приложение № 3 к Порядку изложить в редакции согласно приложению № 3 к настоящему постановлению.

1.7. Приложение № 6 к Порядку изложить в редакции согласно приложению № 4 к настоящему постановлению.

1.8. Приложение № 7 к Порядку изложить в редакции согласно приложению № 5 к настоящему постановлению.

2. Размер пенсии за выслугу лет муниципальным служащим, которым пенсия за выслугу лет установлена до дня вступления в силу настоящего постановления, уменьшению на основании настоящего постановления не подлежит.

3. Пресс-службе администрации города Хабаровска (Лесков А.Н.) обнародовать настоящее постановление путем опубликования (размещения) в сетевом издании «Интернет-портал «Хабаровские вести» (KHAB-VESTI.RU).

4. Контроль за исполнением настоящего постановления возложить на вице-мэра города — первого заместителя мэра города по экономическим вопросам администрации города Хабаровска Митрофанова Д.В.

5. Настоящее постановление вступает в силу после его официального обнародования.

Мэр города Хабаровска С.А. КРАВЧУК

Приложение № 1
к постановлению администрации города Хабаровска
от 19.03.2026 № 1386

Мэру города Хабаровска

(фамилия, инициалы)

от

(фамилия, имя,

отчество (последнее – при наличии))

зарегистрированного по адресу: _____

контактный телефон _____

ЗАЯВЛЕНИЕ

о назначении пенсии за выслугу лет

В соответствии с Законом Хабаровского края от 25.07.2007 № 131 «О муниципальной службе в Хабаровском крае» прошу назначить мне, замещавшему(-ей) должность

(наименование должности)

_____ муниципальной службы городского округа «Город Хабаровск», замещаемой перед увольнением)

пенсию за выслугу лет.

Уволен(-а) с муниципальной службы городского округа «Город Хабаровск» _____

(дата увольнения)

в связи с _____ (основание увольнения)

Страховую пенсию получаю в _____

(наименование территориального органа

Фонда пенсионного и социального страхования Российской Федерации, дата назначения страховой пенсии) с « _____ » _____ 20 ____ г.

Пенсию за выслугу лет прошу доставлять (выбрать нужное):

посредством перечисления через кредитную организацию Российской Федерации, являющейся участником национальной системы платежных карт по следующим реквизитам

(указать наименование кредитной организации)

на мой счет _____

номер карты _____

(указать реквизиты платежной карты)

через отделение организации почтовой связи № _____.

Подтверждаю, что выплаты, предусмотренные частью 4 статьи 11 Закона Хабаровского края от 25.07.2007 № 131 «О муниципальной службе в Хабаровском крае», мне не установлены.

Обязуюсь подать в комитет администрации города Хабаровска по управлению районом заявление о приостановлении выплаты пенсии за выслугу лет в течение пяти рабочих дней со дня назначения (избрания) меня на государственную должность Российской Федерации, государственную должность субъекта Российской Федерации, муниципальную должность, замещаемую на постоянной основе, должность муниципальной службы, начала прохождения мною государственной службы Российской Федерации, а также извещать комитет администрации города Хабаровска по управлению районом о наступлении иных обстоятельств, влияющих на выплату пенсии за выслугу лет, в срок, не превышающий 10 рабочих дней со дня наступления таких обстоятельств.

Способ направления уведомления в случае необходимости представления недостающих документов и (или) устранения нарушений требований к документам (выбрать нужное):

посредством электронной почты _____;
(указать адрес электронной почты)

почтовым отправлением по адресу _____.
(указать почтовый адрес)

Почтовый адрес для возврата представленных мною документов:

_____ (указать почтовый адрес)

К настоящему заявлению прилагаю следующие документы:

- 1) копию документа, удостоверяющего личность, на _____ л.;
- 2) копию трудовой книжки и (или) сведения о трудовой деятельности, оформленные в установленном законодательством порядке, на _____ л.;
- 3) справку территориального органа Фонда пенсионного и социального страхования Российской Федерации о назначенной, в том числе досрочно, страховой пенсии по старости (инвалидности), фиксированной выплаты к страховой пенсии по старости (инвалидности) с указанием федерального закона, в соответствии с которым она назначена, на _____ л.;
- 4) согласие на обработку персональных данных на _____ л.;
- 5) копии иных документов, представляемых в соответствии с пунктом 2.3 раздела 2 Порядка назначения и выплаты пенсии за выслугу лет лицам, замещавшим должности муниципальной службы в городском округе «Город Хабаровск», а также определения стажа муниципальной службы, дающего право на назначение пенсии за выслугу лет, на _____ л.;

6) _____;
« ____ » _____ 20 ____ г. _____ (подпись) _____ (инициалы, фамилия)

Заявление принято и зарегистрировано № _____

Приложение № 2
к постановлению администрации города Хабаровска
от 19.03.2026 № 1386

СОГЛАСИЕ на обработку персональных данных

Я, _____ (фамилия, имя, отчество (последнее — при наличии)),

документ, удостоверяющий личность: _____ серия _____ № _____
(наименование)

выдан _____
зарегистрированный(-ая) по адресу, _____

в соответствии со статьей 9 Федерального закона от 27.07.2006 № 152ФЗ «О персональных данных» свободно, своей волей и в своем интересе даю согласие уполномоченным должностным лицам администрации города Хабаровска (680000, г. Хабаровск, ул. Карла Маркса, д. 66) (далее — Оператор) на обработку моих персональных данных с использованием средств автоматизации или без использования таких средств в целях осуществления и выполнения ими (им) функций, полномочий и обязанностей по назначению и выплате пенсии за выслугу лет (включая представление к назначению, перерасчет, приостановление и возобновление выплаты пенсии за выслугу лет, определения стажа муниципальной службы и среднемесячного денежного содержания и иные функции, полномочия и обязанности) в соответствии с Порядком назначения и выплаты пенсии за выслугу лет лицам, замещавшим должности муниципальной службы в городском округе «Город Хабаровск», а также определения стажа муниципальной службы, дающего право на назначение пенсии за выслугу лет (далее — Порядок).

Перечень персональных данных, на обработку которых я даю согласие:

- фамилия, имя, отчество (последнее — при наличии);
- дата и место рождения;
- данные документа, удостоверяющего личность (все сведения и отметки);
- адрес регистрации по месту жительства (по месту пребывания), телефон, адрес электронной почты и (или) почтовый адрес для направления информации, связанной с рассмотрением моего заявления о назначении пенсии за выслугу лет, почтовый адрес для возврата представленных документов в случаях, предусмотренных Порядком;
- сведения о трудовой деятельности, включая общий стаж, льготный стаж, страховой стаж;
- военный билет, справка военного комиссариата и иные документы соответствующих государственных органов, архивных учреждений, установленные законодательством Российской Федерации, подтверждающие стаж муниципальной службы (в случае представления);
- документы, содержащие информацию о должностных обязанностях по должности, представленные вместе с заявлением о включении в стаж отдельных периодов работы (службы), предусмотренным подпунктом 7 пункта 2.3 раздела 2 Порядка (в случае представления);
- информация о назначенной страховой пенсии;
- отделение почтовой связи, реквизиты счета в кредитной организации Российской Федерации, являющейся участником национальной системы платежных карт или реквизиты платежной карты национальной системы платежных карт, для доставки пенсии за выслугу лет;
- размер среднемесячного денежного содержания за расчетный период, определяемый в соответствии с разделом 4 Порядка.

Настоящим согласием я разрешаю сбор указанных персональных данных, их запись, систематизацию, накопление, хранение на электронных и бумажных носителях, уточнение (обновление, изменение), извлечение, использование, обезличивание, блокирование, удаление, уничтожение, а также их передачу с последующей обработкой государственными органами, органам местного самоуправления, организациям в целях установления Оператором наличия (отсутствия) оснований для назначения и выплаты (приостановления, возобновления выплаты, перерасчета) пенсии за выслугу лет в соответствии с Порядком.

Настоящее согласие на обработку персональных данных действует с даты его подписания в течение всего периода выплаты (включая приостановление выплаты) пенсии за выслугу лет, а в случаях отказа в представлении к назначению пенсии за выслугу лет либо возврата заявления о назначении пенсии за выслугу лет и документов без рассмотрения — до направления мне решения об отказе в представлении к назначению пенсии за выслугу лет либо заявления и документов соответственно.

Настоящее согласие может быть отозвано мною на основании письменного заявления в произвольной форме в соответствии с частью 2 статьи 9 Федерального закона от 27.07.2006 № 152-ФЗ «О персональных данных».

« ____ » _____ 20 ____ г. _____ (подпись) _____ (инициалы, фамилия)

Приложение № 3
к постановлению администрации города Хабаровска
от 19.03.2026 № 1386

СПРАВКА о размере среднемесячного денежного содержания

Среднемесячное денежное содержание _____

_____ (фамилия, имя, отчество (последнее — при наличии))

замещавшего должность муниципальной службы _____

_____ (наименование должности)

за период с _____ по _____
(день, месяц, год) (день, месяц, год)

составляло:

	За _____ месяцев (руб., копеек)	В месяц	
		процентов	рублей, копеек
1. Среднемесячное денежное содержание:			
а) должностной оклад			
б) ежемесячные надбавки к должностному окладу:			
— надбавка за классный чин (квалификационный разряд)			
— за выслугу лет в размере до 30%			
— за особые условия муниципальной службы			
— ежемесячное денежное поощрение			
в) премии по результатам работы (месяц, квартал, год)			
г) другие выплаты, учитываемые для исчисления средней заработной платы согласно п. 9 Постановления Правительства РФ от 24.04.2025 № 540 «Об особенностях порядка исчисления средней заработной платы»			
2. Размер районного коэффициента и процентной надбавки к заработной плате за работу в районах Крайнего Севера, местностях, приравненных к районам Крайнего Севера, южных районах Дальнего Востока			
3. Итого			
4. Предельный размер среднемесячного денежного содержания составляет:			
— при освобождении от должности муниципальной службы и увольнении с муниципальной службы до 31 августа 2025 г. (включительно) — 2,8 должностного оклада и ежемесячной надбавки к должностному окладу за классный чин с районным коэффициентом и процентной надбавкой к заработной плате за работу в районах Крайнего Севера, местностях, приравненных к районам Крайнего Севера, южных районах Дальнего Востока;			
— при освобождении от должности муниципальной службы и увольнении с муниципальной службы с 1 сентября 2025 г. — 2,8 должностного оклада с районным коэффициентом и процентной надбавкой к заработной плате за работу в районах Крайнего Севера, местностях, приравненных к районам Крайнего Севера, южных районах Дальнего Востока			
5. Среднемесячное денежное содержание, учитываемое для назначения пенсии за выслугу лет			

Следует приложить:

- 1) копию распоряжения администрации города Хабаровска об увольнении;
- 2) заявление лица, замещавшего должность муниципальной службы, об исключении месяцев, когда указанное лицо при замещении должности муниципальной службы находилось в отпуске без сохранения среднемесячного заработка (при необходимости).

Руководитель
структурного подразделения _____
(подпись, инициалы, фамилия)

Главный бухгалтер _____
(подпись, инициалы, фамилия)

Место для печати

Дата выдачи _____
(число, месяц, год)

СПРАВКА

о должностях, периоды службы (работы) в которых включаются в стаж муниципальной службы для назначения пенсии за выслугу лет

(фамилия, имя, отчество (последнее — при наличии))
замещавшему(-ей) должность _____
(наименование должности муниципальной службы, замещаемой перед увольнением)

№ п/п	Номер записи в трудовой книжке и (или) в сведениях о трудовой деятельности	Дата			Замещаемая должность	Наименование организации	Продолжительность муниципальной службы (работы)						Стаж муниципальной службы, принимаемый для исчисления размера пенсии за выслугу лет					
		год	месяц	число			в календарном исчислении			в льготном исчислении			лет	месяцев	дней			
							лет	месяцев	дней	лет	месяцев	дней						

Начальник управления кадров
и муниципальной службы

(подпись, инициалы, фамилия)

Дата _____

Место для печати

Приложение № 5
к постановлению администрации города Хабаровска
от 19.03.2026 № 1386

РЕШЕНИЕ

о представлении к назначению пенсии за выслугу лет

«__» _____ 20__ г. № _____

В соответствии с Порядком назначения и выплаты пенсии за выслугу лет лицам, замещавшим должности муниципальной службы в городском округе «Город Хабаровск», а также определения стажа муниципальной службы, дающего право на назначение пенсии за выслугу лет (далее — Порядок), представить к назначению пенсии за выслугу лет с «__» _____ 20__ г.

(фамилия, имя, отчество (последнее — при наличии))
замещавшего(-ую) должность муниципальной службы _____
(наименование должности, которую лицо, представляемое к назначению пенсии за выслугу лет, замещало перед увольнением с муниципальной службы)

В _____
(наименование муниципального органа)

исходя из стажа муниципальной службы _____ лет.

К настоящему решению прилагаются следующие документы:

1. Заявление о назначении пенсии за выслугу лет на _____ л.
2. Копия документа, удостоверяющего личность, на _____ л.
3. Копия трудовой книжки и (или) сведения о трудовой деятельности, оформленные в установленном законодательством порядке, на _____ л.
4. Справка территориального органа Фонда пенсионного и социального страхования Российской Федерации о назначенной, в том числе досрочно, страховой пенсии по старости (инвалидности), фиксированной выплаты к страховой пенсии по старости (инвалидности) с указанием федерального закона, в соответствии с которым она назначена, на _____ л.
5. Согласие на обработку персональных данных, на _____ л.
6. Копии иных документов, представленных в соответствии с пунктом 2.3 раздела 2 Порядка, на _____ л.:
7. Справка о размере среднемесячного денежного содержания, на _____ л.
8. Расшифровка к справке о размере среднемесячного денежного содержания, на _____ л.
9. Справка о должностях, периоды работы (службы) в которых включаются в стаж муниципальной службы для назначения пенсии за выслугу лет, на _____ л.
10. _____

Мэр города Хабаровска

(подпись)

(инициалы, фамилия)

Место для печати

Решение зарегистрировано «__» _____ 20__ г.

(подпись, инициалы, фамилия сотрудника комитета, уполномоченного

_____ регистрировать документы на назначение пенсии за выслугу лет)

МП _____
(подпись)

(инициалы, фамилия)

Место для печати комитета администрации
города Хабаровска по управлению районом

**АДМИНИСТРАЦИЯ ГОРОДА ХАБАРОВСКА
ПОСТАНОВЛЕНИЕ
20.03.2026 № 1472
г. Хабаровск**

О внесении изменений в постановление администрации города Хабаровска от 24.01.2019 № 174 «Об утверждении состава отраслевой комиссии по урегулированию размера заработной платы работников предприятий торговли, питания, бытового обслуживания и пищевой промышленности и доведению ее до уровня не ниже среднеотраслевых значений по отрасли»

В соответствии с постановлением администрации города Хабаровска от 26.12.2018 № 4556 «Об утверждении положения об отраслевых комиссиях по урегулированию

размера заработной платы и доведению ее до уровня не ниже среднеотраслевых значений по отраслям» администрация города Хабаровска

ПОСТАНОВЛЯЕТ:

1. Внести в постановление администрации города Хабаровска от 24.01.2019 № 174 «Об утверждении состава отраслевой комиссии по урегулированию размера заработной платы работников предприятий торговли, питания, бытового обслуживания и пищевой промышленности и доведению ее до уровня не ниже среднеотраслевых значений по отрасли» следующие изменения:

1.1. Состав отраслевой комиссии по урегулированию размера заработной платы работников предприятий торговли, питания, бытового обслуживания и пищевой промышленности и доведению ее до уровня не ниже среднеотраслевых значений по отрасли изложить в редакции согласно приложению к настоящему постановлению.

2. Пресс-службе администрации города Хабаровска (Лесков А.Н.) обнародовать настоящее постановление путем опубликования (размещения) в сетевом издании «Интернет-портал «Хабаровские вести» (KHAB-VESTI.RU).

3. Контроль за выполнением настоящего постановления возложить на заместителя мэра города по торговле, бытовому обслуживанию и пищевой промышленности администрации города Хабаровска Ожегова О.В.

Мэр города Хабаровска С.А. КРАВЧУК

Приложение
к постановлению администрации города Хабаровска
от 20.03.2026 № 1472

СОСТАВ

отраслевой комиссии по урегулированию размера заработной платы работников предприятий торговли, питания, бытового обслуживания и пищевой промышленности и доведению ее до уровня не ниже среднеотраслевых значений по отрасли

Ожегов О.В.	– заместитель мэра города по торговле, бытовому обслуживанию и пищевой промышленности администрации города Хабаровска – председатель комиссии
Завирохина Ю.В.	– начальник управления торговли, питания и бытового обслуживания администрации города Хабаровска – заместитель председателя комиссии
Фомин О.В.	– начальник отдела пищевой промышленности и продовольственных ресурсов администрации города Хабаровска – заместитель председателя комиссии
Вдовина Е.В.	– главный специалист отдела торговой политики управления торговли, питания и бытового обслуживания администрации города Хабаровска – секретарь комиссии
Козлов В.М.	– главный специалист отдела пищевой промышленности и продовольственных ресурсов администрации города Хабаровска
Кузнецова Д.А.	– начальник отдела общественного питания и бытового обслуживания управления торговли, питания и бытового обслуживания администрации города Хабаровска
Соболенко К.В.	– начальник отдела по организации работы рынков и мелкой розницы управления торговли, питания и бытового обслуживания администрации города Хабаровска
Тарасова А.В.	– заместитель начальника управления торговли, питания и бытового обслуживания администрации города Хабаровска – начальник отдела торговой политики

**АДМИНИСТРАЦИЯ ГОРОДА ХАБАРОВСКА
ПОСТАНОВЛЕНИЕ
23.03.2026 № 1490
г. Хабаровск**

Об утверждении месторасположения границ территорий городского округа «Город Хабаровск» (координаты), на которых запрещается размещение средств индивидуальной мобильности, устанавливаются медленные зоны и зоны запрета эксплуатации средств индивидуальной мобильности

В соответствии с Федеральным законом Российской Федерации от 06.10.2003 № 131-ФЗ «Об общих принципах организации местного самоуправления в Российской Федерации», решением Хабаровской городской думы от 17.10.2017 № 677 «Об утверждении Правил благоустройства территории городского округа «Город Хабаровск», на основании Устава городского округа «Город Хабаровск» администрация города Хабаровска

ПОСТАНОВЛЯЕТ:

1. Утвердить месторасположение границ территории городского округа «Город Хабаровск» (координаты), на которых запрещается размещение средств индивидуальной мобильности согласно приложению № 1 к настоящему постановлению.

2. Утвердить месторасположение границ территории городского округа «Город Хабаровск» (координаты) медленных зон с указанием максимальной скорости передвижения средств индивидуальной мобильности согласно приложению № 2 к настоящему постановлению.

3. Утвердить месторасположение границ территории городского округа «Город Хабаровск» (координаты) зоны запрета эксплуатации средств индивидуальной мобильности согласно приложению № 3 к настоящему постановлению.

4. Пресс-службе администрации города Хабаровска (Лесков А.Н.) обнародовать настоящее постановление путем опубликования (размещения) в сетевом издании «Интернет-портал «Хабаровские вести» (KHAB-VESTI.RU).

5. Контроль за исполнением настоящего постановления возложить на первого заместителя мэра города по городскому хозяйству администрации города Хабаровска Елькина Д.А.

6. Настоящее постановление вступает в силу после его официального обнародования.

Мэр города Хабаровска С.А. КРАВЧУК

Приложение № 1
УТВЕРЖДЕНО
постановлением администрации города Хабаровска
от 23.03.2026 № 1490

**МЕСТОРАСПОЛОЖЕНИЕ
границ территории городского округа «Город Хабаровск» (координаты),
на которых запрещается размещение средств индивидуальной мобильности**

№ п/п	Адресные ориентиры	№ точки	Координаты точек зоны запрета размещения СИМ (система координат: WGS-84), широта (°), долгота (°)
1	2	3	4
1. Остановки общественного транспорта			
1.1.	«Комсомольская площадь» (в сторону аэропорта)	1.	48.471748, 135.056619
		2.	48.471719, 135.056676
		3.	48.472354, 135.057629
		4.	48.472321, 135.057682
1.2.	«Музей археологии»	1.	48.474802, 135.054795
		2.	48.474826, 135.054869
		3.	48.474511, 135.055195
		4.	48.474540, 135.055262
1.3.	«Театр юного зрителя»	1.	48.472782, 135.058272
		2.	48.472749, 135.058322
		3.	48.472969, 135.058587
		4.	48.472936, 135.058642
1.4.	«Краевая научная библиотека»	1.	48.473150, 135.058456
		2.	48.473183, 135.058410
		3.	48.473335, 135.058761
		4.	48.473366, 135.058716
1.5.	«Улица Истомина»	1.	48.474658, 135.060936
		2.	48.474691, 135.060892
		3.	48.474843, 135.061243
		4.	48.474877, 135.061199
1.6.	«Главпочтамт»	1.	48.475376, 135.062589
		2.	48.475344, 135.062640
		3.	48.475560, 135.062893
		4.	48.475526, 135.062942
1.7.	«Театр драмы» (в сторону аэропорта)	1.	48.476965, 135.065337
		2.	48.476921, 135.065381
		3.	48.477170, 135.065821
		4.	48.477131, 135.065859
1.8.	«Театр драмы» (в сторону Комсомольской площади)	1.	48.477871, 135.066872
		2.	48.477910, 135.066839
		3.	48.478021, 135.067210
		4.	48.478061, 135.067176
1.9.	«Улица Муравьева-Амурского» (в сторону ул. Ленина) (трамвай)	1.	48.478593, 135.069688
		2.	48.478569, 135.069623
		3.	48.478657, 135.069583
		4.	48.478624, 135.069528
1.10.	«Улица Муравьева-Амурского» (в сторону Амурского бульвара) (трамвай)	1.	48.478508, 135.070129
		2.	48.478544, 135.070176
		3.	48.478581, 135.070034
		4.	48.478616, 135.070078
1.11.	«Площадь Ленина» (в сторону Комсомольской площади)	1.	48.480082, 135.070288
		2.	48.480070, 135.070229
		3.	48.480489, 135.070414
		4.	48.480513, 135.070346
		5.	48.480301, 135.070170
1.12.	«Дальневосточный гуманитарный университет»	1.	48.486388, 135.080306
		2.	48.486359, 135.080355
		3.	48.486840, 135.081021
		4.	48.486811, 135.081068
1.13.	«Дом одежды» (в сторону ул. Карла Маркса)	1.	48.487346, 135.080755
		2.	48.487310, 135.080704
		3.	48.487410, 135.080659
		4.	48.487375, 135.080609

№ п/п	Адресные ориентиры	№ точки	Координаты точек зоны запрета размещения СИМ (система координат: WGS-84), широта (°), долгота (°)
1	2	3	4
1.14.	«Дом одежды» (в сторону ул. Ким Ю Чена)	1.	48.487595, 135.080685
		2.	48.487627, 135.080733
		3.	48.487532, 135.080781
		4.	48.487559, 135.080824
1.15.	«Ленинградская улица» (в сторону Комсомольской площади)	1.	48.487811, 135.082079
		2.	48.487844, 135.082035
		3.	48.488046, 135.082460
		4.	48.488078, 135.082413
1.16.	«Улица Павленко» (в сторону аэропорта)	1.	48.491565, 135.088714
		2.	48.491536, 135.088765
		3.	48.491977, 135.089364
		4.	48.491946, 135.089412
1.17.	«Улица Павленко» (в сторону Комсомольской площади)	1.	48.492174, 135.089069
		2.	48.492210, 135.089026
		3.	48.492610, 135.089763
		4.	48.492649, 135.089715
1.18.	«Большая» (в сторону Комсомольской площади)	1.	48.497068, 135.098437
		2.	48.497109, 135.098404
		3.	48.497338, 135.099176
		4.	48.497378, 135.099140
1.19.	«Большая» (в сторону аэропорта)	1.	48.497300, 135.099740
		2.	48.497266, 135.099785
		3.	48.497690, 135.100423
		4.	48.497657, 135.100476
1.20.	«Памятник партизанам» (в сторону Комсомольской площади)	1.	48.502832, 135.104608
		2.	48.502854, 135.104542
		3.	48.502755, 135.104532
		4.	48.502782, 135.104470
1.21.	«Памятник партизанам» (в сторону аэропорта)	1.	48.503816, 135.105994
		2.	48.503788, 135.106048
		3.	48.503749, 135.105905
		4.	48.503749, 135.105905
1.22.	«Клинико-диагностический центр»	1.	48.504366, 135.107175
		2.	48.504414, 135.107170
		3.	48.504434, 135.107800
		4.	48.504483, 135.107790
1.23.	«Торгово-экономический техникум»	1.	48.504225, 135.108159
		2.	48.504179, 135.108166
		3.	48.504286, 135.108671
		4.	48.504240, 135.108692
1.24.	«Восточная» (в сторону Комсомольской площади)	1.	48.505011, 135.113285
		2.	48.505056, 135.113276
		3.	48.505064, 135.113743
		4.	48.505109, 135.113737
1.25.	«Восточная» (в сторону аэропорта)	1.	48.504873, 135.114057
		2.	48.504827, 135.114068
		3.	48.504934, 135.114630
		4.	48.504890, 135.114640
1.26.	«Выборгская» (в сторону Комсомольской площади)	1.	48.505543, 135.118421
		2.	48.505589, 135.118411
		3.	48.505605, 135.118986
		4.	48.505652, 135.118972
1.27.	«Выборгская» (в сторону аэропорта)	1.	48.505533, 135.120553
		2.	48.505488, 135.120566
		3.	48.505584, 135.120954
		4.	48.505536, 135.120970
1.28.	«Комбинат» (в сторону Комсомольской площади)	1.	48.505994, 135.124320
		2.	48.506041, 135.124319
		3.	48.506003, 135.124782
		4.	48.506051, 135.124776
1.29.	«Комбинат» (в сторону аэропорта)	1.	48.505788, 135.124988
		2.	48.505745, 135.124991
		3.	48.505800, 135.125453
		4.	48.505751, 135.125465
1.30.	«Питомник» (в сторону Комсомольской площади)	1.	48.506198, 135.134120
		2.	48.506246, 135.134119
		3.	48.506200, 135.134642
		4.	48.506251, 135.134643
1.31.	Остановка общественного транспорта «Питомник» (в сторону аэропорта)	1.	48.505983, 135.134846
		2.	48.505938, 135.134857
		3.	48.506032, 135.135306
		4.	48.505988, 135.135315

№ п/п	Адресные ориентиры	№ точки	Координаты точек зоны запрета размещения СИМ (система координат: WGS-84), широта (°), долгота (°)
1	2	3	4
1.32.	«Троллейбусное депо» (в сторону Комсомольской площади)	1.	48.507693, 135.139070
		2.	48.507727, 135.139047
		3.	48.507907, 135.139612
		4.	48.507946, 135.139583
1.33.	«Троллейбусное депо» (в сторону аэропорта)	1.	48.507791, 135.139965
		2.	48.507755, 135.140007
		3.	48.507953, 135.140364
		4.	48.507913, 135.140400
1.34.	«Стрелка» (в сторону Комсомольской площади)	1.	48.509963, 135.144349
		2.	48.509997, 135.144301
		3.	48.510210, 135.144714
		4.	48.510241, 135.144666
1.35.	«Стрелка» (в сторону аэропорта)	1.	48.510323, 135.145395
		2.	48.510297, 135.145455
		3.	48.510572, 135.145757
		4.	48.510542, 135.145805
1.36.	«Авиагородок» (в сторону Комсомольской площади)	1.	48.511868, 135.147138
		2.	48.511901, 135.147090
		3.	48.512085, 135.147468
		4.	48.512118, 135.147419
1.37.	«Авиагородок» (в сторону аэропорта)	1.	48.513035, 135.149364
		2.	48.513005, 135.149412
		3.	48.513286, 135.149727
		4.	48.513256, 135.149777
1.38.	«Пилот» (в сторону Комсомольской площади)	1.	48.515347, 135.152246
		2.	48.515380, 135.152199
		3.	48.515596, 135.152603
		4.	48.515627, 135.152553
1.39.	«Пилот» (в сторону аэропорта)	1.	48.515669, 135.153245
		2.	48.515641, 135.153292
		3.	48.515919, 135.153604
		4.	48.515889, 135.153657
1.40.	«Площадь Славы» (в сторону ул. Тургенева)	1.	48.467331, 135.066044
		2.	48.467363, 135.065997
		3.	48.467607, 135.066527
		4.	48.467642, 135.066486
1.41.	«Площадь Славы» (в сторону ул. Ленинградской)	1.	48.467566, 135.066880
		2.	48.467534, 135.066926
		3.	48.467822, 135.067308
		4.	48.467792, 135.067356
1.42.	«Гидрометцентр» (в сторону ул. Тургенева)	1.	48.468791, 135.068686
		2.	48.468830, 135.068647
		3.	48.468965, 135.069073
		4.	48.469004, 135.069034
1.43.	«Гидрометцентр» (в сторону ул. Ленинградской)	1.	48.469389, 135.070630
		2.	48.469351, 135.070671
		3.	48.469579, 135.071061
		4.	48.469542, 135.071097
1.44.	«Гостиница «Амур» (в сторону ул. Ленинградской)	1.	48.470750, 135.073674
		2.	48.470714, 135.073715
		3.	48.470944, 135.074109
		4.	48.470910, 135.074147
1.45.	«Гостиница «Амур» (в сторону ул. Тургенева)	1.	48.471594, 135.075018
		2.	48.471635, 135.074982
		3.	48.471746, 135.075366
		4.	48.471782, 135.075330
1.46.	«Улица Волочаевская» (в сторону ул. Ленинградской)	1.	48.472351, 135.077039
		2.	48.472320, 135.077093
		3.	48.472711, 135.077533
		4.	48.472682, 135.077583
1.47.	«Улица Ленина» в сторону Уссурийского бульвара)	1.	48.472612, 135.076053
		2.	48.472646, 135.076101
		3.	48.472765, 135.075833
		4.	48.472794, 135.075887
1.48.	«Улица Ленина» (в сторону ул. Гамарника) (трамвай)	1.	48.472924, 135.078199
		2.	48.472891, 135.078153
		3.	48.472988, 135.078095
		4.	48.472955, 135.078045
1.49.	«Улица Ленина» (в сторону Уссурийского бульвара) (трамвай)	1.	48.472996, 135.078424
		2.	48.473028, 135.078474
		3.	48.473060, 135.078329
		4.	48.473092, 135.078378

№ п/п	Адресные ориентиры	№ точки	Координаты точек зоны запрета размещения СИМ (система координат: WGS-84), широта (°), долгота (°)
1	2	3	4
1.50.	«Улица Волочаевская» (в сторону ул. Тургенева)	1.	48.473589, 135.078313
		2.	48.473625, 135.078265
		3.	48.473817, 135.078633
		4.	48.473844, 135.078579
1.51.	«Площадь им. В.К. Блюхера»	1.	48.473844, 135.078579
		2.	48.475100, 135.080992
		3.	48.475336, 135.081218
		4.	48.475308, 135.081272
1.52.	«Улица Постышева» (в сторону ул. Тургенева)	1.	48.478259, 135.084825
		2.	48.478289, 135.084773
		3.	48.478194, 135.084732
		4.	48.478224, 135.084681
1.53.	«Улица Постышева» (в сторону ул. Ленинградской)	1.	48.478731, 135.086003
		2.	48.478697, 135.086056
		3.	48.478973, 135.086373
		4.	48.478938, 135.086425
1.54.	«Городской дворец культуры» (в сторону ул. Ленинградской)	1.	48.482433, 135.092158
		2.	48.482397, 135.092201
		3.	48.482554, 135.092360
		4.	48.482520, 135.092400
1.55.	«Городской дворец культуры» (в сторону ул. Тургенева)	1.	48.482910, 135.092188
		2.	48.482944, 135.092139
		3.	48.482775, 135.091983
		4.	48.482808, 135.091934
1.56.	«Завод Энергомаш» (в сторону ул. Карла Маркса)	1.	48.483565, 135.093773
		2.	48.483600, 135.093830
		3.	48.483865, 135.093341
		4.	48.483902, 135.093394
1.57.	«Детская библиотека» (в сторону ул. Ленина)	1.	48.483902, 135.093394
		2.	48.487658, 135.087688
		3.	48.487754, 135.087640
		4.	48.487720, 135.087585
1.58.	«Детская библиотека» (в сторону ул. Карла Маркса)	1.	48.487979, 135.087727
		2.	48.488093, 135.087568
		3.	48.488168, 135.087704
		4.	48.488055, 135.087855
1.59.	«Христорождественский собор» (в сторону ул. Карла Маркса)	1.	48.492043, 135.081876
		2.	48.491992, 135.081775
		3.	48.492113, 135.081782
		4.	48.492083, 135.081735
1.60.	«Христорождественский собор» (в сторону Амурского бульвара)	1.	48.493163, 135.080656
		2.	48.493214, 135.080724
		3.	48.493243, 135.080505
		4.	48.493297, 135.080572
1.61.	«Железнодорожный вокзал» (в сторону ул. Карла Маркса)	1.	48.495165, 135.073431
		2.	48.495076, 135.073386
		3.	48.495136, 135.073557
		4.	48.495051, 135.073519
1.62.	«Железнодорожный вокзал» возле подземного перехода (в сторону ул. Карла Маркса)	1.	48.495384, 135.072351
		2.	48.495339, 135.072326
		3.	48.495416, 135.072224
		4.	48.495374, 135.072201
1.63.	«Железнодорожный вокзал» возле подземного перехода (в сторону Амурского бульвара)	1.	48.495625, 135.072336
		2.	48.495671, 135.072357
		3.	48.495652, 135.072202
		4.	48.495698, 135.072220
1.64.	«Железнодорожный вокзал» в районе площади им. Е.П. Хабарова (в сторону ул. Серышева)	1.	48.496114, 135.071812
		2.	48.496088, 135.071921
		3.	48.496025, 135.071768
		4.	48.495999, 135.071889
1.65.	«Железнодорожный вокзал» в районе ТК «Ерофей» (в сторону ул. Карла Маркса)	1.	48.495811, 135.073435
		2.	48.495796, 135.073499
		3.	48.495725, 135.073393
		4.	48.495709, 135.073460
1.66.	«Железнодорожный вокзал» в районе Амурского бульвара, д. 63	1.	48.495230, 135.071476
		2.	48.495246, 135.071408
		3.	48.495145, 135.071423
		4.	48.495161, 135.071361
1.67.	«Железнодорожный вокзал» (трамвай)	1.	48.495062, 135.072207
		2.	48.494998, 135.072170
		3.	48.495096, 135.072080
		4.	48.495033, 135.072042

№ п/п	Адресные ориентиры	№ точки	Координаты точек зоны запрета размещения СИМ (система координат: WGS-84), широта (°), долгота (°)
1	2	3	4
1.68.	«Кинотеатр «Дружба»	1.	48.492171, 135.071388
		2.	48.492145, 135.071508
		3.	48.492082, 135.071346
		4.	48.492061, 135.071457
1.69.	«Улица Дикопольцева» (в сторону ж.-д. вокзала) (трамвай)	1.	48.492061, 135.071457
		2.	48.492348, 135.070351
		3.	48.492292, 135.070206
		4.	48.492267, 135.070284
1.70.	«Улица Дикопольцева» (в сторону ул. Шеронова) (трамвай)	1.	48.491921, 135.070016
		2.	48.491887, 135.070107
		3.	48.491840, 135.069954
		4.	48.491811, 135.070043
1.71.	«Рынок» (в сторону ул. Шеронова) (трамвай)	1.	48.488531, 135.067241
		2.	48.488467, 135.067436
		3.	48.488927, 135.067534
		4.	48.488887, 135.067689
1.72.	«Рынок» (в сторону ж.-д. вокзала) (трамвай)	1.	48.488154, 135.067350
		2.	48.488135, 135.067410
		3.	48.488042, 135.067287
		4.	48.488025, 135.067348
1.73.	«Дворец профсоюзов»	1.	48.487963, 135.068118
		2.	48.487943, 135.068179
		3.	48.488451, 135.068531
		4.	48.488426, 135.068590
1.74.	«Центральный рынок» (в сторону ж.-д. вокзала)	1.	48.484654, 135.065863
		2.	48.484631, 135.065944
		3.	48.484572, 135.065811
		4.	48.484550, 135.065893
1.75.	«Улица Шеронова» (ГУПРовский городок)	1.	48.484007, 135.063424
		2.	48.483968, 135.063548
		3.	48.483925, 135.063369
		4.	48.483885, 135.063491
1.76.	«Оптика»	1.	48.481894, 135.064065
		2.	48.481879, 135.064132
		3.	48.481616, 135.063866
		4.	48.481596, 135.063927
1.77.	«Амурский бульвар» (в сторону стадиона им. В.И. Ленина)	1.	48.481732, 135.062487
		2.	48.481756, 135.062430
		3.	48.481550, 135.062317
		4.	48.481575, 135.062261
1.78.	«Банк ВТБ» (в сторону ж.-д. вокзала)	1.	48.478157, 135.059823
		2.	48.478125, 135.059866
		3.	48.477889, 135.059419
		4.	48.477855, 135.059465
1.79.	«Банк ВТБ» (в сторону стадиона им. В.И. Ленина)	1.	48.477855, 135.059465
		2.	48.478563, 135.058478
		3.	48.478395, 135.058306
		4.	48.478430, 135.058259
1.80.	«Академия физической культуры» (в сторону ул. Карла Маркса)	1.	48.478430, 135.058259
		2.	48.478430, 135.058259
		3.	48.476276, 135.055110
		4.	48.476233, 135.055028
1.81.	«Академия физической культуры» (в сторону ул. Серышева)	1.	48.476508, 135.055109
		2.	48.476547, 135.055191
		3.	48.476445, 135.055210
		4.	48.476481, 135.055272
1.82.	«Речной вокзал» (в сторону ул. Ленина)	1.	48.470314, 135.060667
		2.	48.470286, 135.060616
		3.	48.470099, 135.060948
		4.	48.470075, 135.060893
1.83.	«Речной вокзал» (в сторону ул. Карла Маркса)	1.	48.470503, 135.060742
		2.	48.470534, 135.060795
		3.	48.470705, 135.060470
		4.	48.470737, 135.060522
1.84.	«Улица Запарина» (в сторону речного вокзала)	1.	48.474051, 135.066860
		2.	48.474092, 135.066831
		3.	48.474261, 135.067484
		4.	48.474302, 135.067453
1.85.	«Уссурийский бульвар» (в сторону речного вокзала)	1.	48.475323, 135.070477
		2.	48.475359, 135.070432
		3.	48.475271, 135.070363
		4.	48.475304, 135.070315

№ п/п	Адресные ориентиры	№ точки	Координаты точек зоны запрета размещения СИМ (система координат: WGS-84), широта (°), долгота (°)
1	2	3	4
1.86.	«Стадион им. Ленина» (в сторону Амурского бульвара)	1.	48.493666, 135.064708
		2.	48.478565, 135.051930
		3.	48.478387, 135.052166
		4.	48.478420, 135.052216
1.87.	«Окружной универмаг»	1.	48.479038, 135.052587
		2.	48.479004, 135.052633
		3.	48.479174, 135.052825
		4.	48.479141, 135.052867
1.88.	«Улица Калинина» (в сторону площади им. С.М. Серышева)	1.	48.480919, 135.055696
		2.	48.480891, 135.055744
		3.	48.481134, 135.056042
		4.	48.481101, 135.056087
1.89.	«Улица Калинина» (в сторону стадиона им. В.И. Ленина)	1.	48.481309, 135.055957
		2.	48.481343, 135.055911
		3.	48.481061, 135.055533
		4.	48.481092, 135.055483
1.90.	«Улица Знаменщикова» (в сторону ул. Джембула)	1.	48.486986, 135.062187
		2.	48.486962, 135.062242
		3.	48.487302, 135.062508
		4.	48.487275, 135.062564
1.91.	«Улица Знаменщикова» (в сторону стадиона им. В.И. Ленина)	1.	48.486836, 135.061665
		2.	48.486826, 135.061703
		3.	48.486826, 135.061703
		4.	48.487082, 135.061859
1.92.	«Университет путей сообщения» (в сторону стадиона им. В.И. Ленина)	1.	48.493495, 135.063996
		2.	48.493506, 135.063932
		3.	48.493247, 135.063805
		4.	48.493228, 135.063868
1.93.	«Университет путей сообщения» (в сторону ул. Ленинградской)	1.	48.494573, 135.064876
		2.	48.494556, 135.064942
		3.	48.495186, 135.065158
		4.	48.495172, 135.065227
2. Стационарные торговые объекты			
2.1.	ул. Ким Ю Чена, д. 47	1.	48.487015, 135.075810
		2.	48.486979, 135.075854
		3.	48.486734, 135.075325
		4.	48.486701, 135.075368
2.2.	ул. Ленина, д. 74	1.	48.482913, 135.093337
		2.	48.482941, 135.093280
		3.	48.483171, 135.093678
		4.	48.482829, 135.094201
2.3.	ул. Серышева, д. 74	1.	48.482797, 135.094148
		2.	48.492880, 135.064333
		3.	48.492943, 135.064148
		4.	48.493684, 135.064527
2.4.	ул. Муравьева-Амурского, д. 8	1.	48.493666, 135.064708
		2.	48.472521, 135.058117
		3.	48.472554, 135.058072
		4.	48.472672, 135.058283
2.5.	ул. Муравьева-Амурского, д. 22	1.	48.472643, 135.058327
		2.	48.475051, 135.062313
		3.	48.475083, 135.062268
		4.	48.475251, 135.062552
2.6.	ул. Муравьева-Амурского, д. 24а	1.	48.475218, 135.062596
		2.	48.475245, 135.062635
		3.	48.475277, 135.062588
		4.	48.475398, 135.062813
2.7.	ул. Муравьева-Амурского, д. 24	1.	48.475363, 135.062852
		2.	48.475522, 135.063108
		3.	48.475554, 135.063062
		4.	48.475705, 135.063336
2.8.	ул. Муравьева-Амурского, д. 26	1.	48.475524, 135.063122
		2.	48.475516, 135.063097
		3.	48.475548, 135.063050
		4.	48.475708, 135.063326
2.9.	ул. Муравьева-Амурского, д. 32	1.	48.475674, 135.063368
		2.	48.476763, 135.065222
		3.	48.476794, 135.065171
		4.	48.476888, 135.065389

№ п/п	Адресные ориентиры	№ точки	Координаты точек зоны запрета размещения СИМ (система координат: WGS-84), широта (°), долгота (°)
1	2	3	4
2.10.	ул. Муравьева-Амурского, д. 40	1.	48.477438, 135.066752
		2.	48.477475, 135.066708
		3.	48.477709, 135.067252
		4.	48.477673, 135.067293
2.11.	ул. Муравьева-Амурского, д. 44	1.	48.478287, 135.068695
		2.	48.478320, 135.068654
		3.	48.478498, 135.069116
		4.	48.478462, 135.069156
2.12.	ул. Муравьева-Амурского, д. 48	1.	48.478565, 135.069358
		2.	48.478599, 135.069313
		3.	48.478675, 135.069444
		4.	48.478641, 135.069487
2.13.	ул. Шеронова, д. 91	1.	48.478641, 135.069488
		2.	48.478668, 135.069542
		3.	48.478498, 135.069776
		4.	48.478468, 135.069724
2.14.	ул. Муравьева-Амурского, д. 50	1.	48.478797, 135.069855
		2.	48.478833, 135.069813
		3.	48.478942, 135.070060
		4.	48.478907, 135.070101
2.15.	ул. Муравьева-Амурского, д. 54	1.	48.479077, 135.070516
		2.	48.479108, 135.070480
		3.	48.479356, 135.070995
		4.	48.479321, 135.071037
2.16.	ул. Муравьева-Амурского, д. 31	1.	48.478954, 135.068988
		2.	48.478919, 135.069033
		3.	48.478685, 135.068511
		4.	48.478722, 135.068477
2.17.	Арка, ул. Муравьева-Амурского, д. 31	1.	48.478677, 135.068530
		2.	48.478864, 135.068341
		3.	48.478807, 135.068279
		4.	48.478806, 135.068277
2.18.	ул. Муравьева-Амурского, д. 29	1.	48.478684, 135.068405
		2.	48.478650, 135.068441
		3.	48.478437, 135.067980
		4.	48.478472, 135.067938
2.19.	ул. Волочаевская, д. 157 – ул. Муравьева-Амурского, д. 27	1.	48.478268, 135.067483
		2.	48.478265, 135.067481
		3.	48.478099, 135.067089
		4.	48.478137, 135.067056
2.20.	ул. Муравьева-Амурского, д. 25	1.	48.478089, 135.066984
		2.	48.478053, 135.067024
		3.	48.477743, 135.066314
		4.	48.477782, 135.066280
2.21.	ул. Муравьева-Амурского, д. 23 – ул. Дзержинского, 55	1.	48.477587, 135.065780
		2.	48.477549, 135.065817
		3.	48.477300, 135.065271
		4.	48.477336, 135.065231
2.22.	ул. Муравьева-Амурского, д. 17	1.	48.476037, 135.062943
		2.	48.476004, 135.062989
		3.	48.475674, 135.062429
		4.	48.475705, 135.062386
2.23.	ул. Муравьева-Амурского, д. 15 – ул. Калинина, д. 84	1.	48.475703, 135.062380
		2.	48.475671, 135.062428
		3.	48.475354, 135.061911
		4.	48.475389, 135.061864
2.24.	ул. Муравьева-Амурского, д. 13	1.	48.475111, 135.061404
		2.	48.475078, 135.061449
		3.	48.474855, 135.061075
		4.	48.474886, 135.061022
2.25.	ул. Муравьева-Амурского, д. 11	1.	48.474855, 135.060997
		2.	48.474824, 135.061048
		3.	48.474500, 135.060519
		4.	48.474536, 135.060476
2.26.	ул. Муравьева-Амурского, д. 9	1.	48.474364, 135.060096
		2.	48.474336, 135.060150
		3.	48.474003, 135.059628
		4.	48.474035, 135.059582
2.27.	ул. Муравьева-Амурского, д. 7	1.	48.474040, 135.059569
		2.	48.474009, 135.059617
		3.	48.473841, 135.059355
		4.	48.473873, 135.059308

№ п/п	Адресные ориентиры	№ точки	Координаты точек зоны запрета размещения СИМ (система координат: WGS-84), широта (°), долгота (°)
1	2	3	4
2.28.	ул. Муравьева-Амурского, д. 5	1.	48.473846, 135.059336
		2.	48.473815, 135.059387
		3.	48.473664, 135.059128
		4.	48.473696, 135.059078
2.29.	ул. Муравьева-Амурского, д. 3	1.	48.473521, 135.058750
		2.	48.473487, 135.058795
		3.	48.473159, 135.058297
		4.	48.473191, 135.058252
2.30.	ул. Муравьева-Амурского, д. 3а	1.	48.473186, 135.058244
		2.	48.473157, 135.058295
		3.	48.473004, 135.058043
		4.	48.473036, 135.057998
2.31.	ул. Муравьева-Амурского, д. 1	1.	48.473033, 135.057995
		2.	48.473000, 135.058040
		3.	48.472813, 135.057724
		4.	48.472846, 135.057676
2.32.	ул. Карла Маркса, д. 37	1.	48.481715, 135.071947
		2.	48.481683, 135.071993
		3.	48.481970, 135.072452
		4.	48.482002, 135.072407
2.33.	ул. Карла Маркса, д. 39	1.	48.482040, 135.072366
		2.	48.482008, 135.072415
		3.	48.482066, 135.072520
		4.	48.482100, 135.072475
2.34.	ул. Карла Маркса, д. 41	1.	48.482441, 135.073219
		2.	48.482410, 135.073266
		3.	48.482934, 135.074109
		4.	48.482967, 135.074062
2.35.	ул. Карла Маркса, д. 43	1.	48.483988, 135.075676
		2.	48.483956, 135.075718
		3.	48.484023, 135.075823
		4.	48.484056, 135.075772
2.36.	ул. Карла Маркса, д. 47	1.	48.484838, 135.077078
		2.	48.484806, 135.077127
		3.	48.485004, 135.077442
		4.	48.485031, 135.077391
2.37.	ул. Карла Маркса, д. 59	1.	48.486888, 135.080345
		2.	48.486856, 135.080390
		3.	48.487179, 135.080899
		4.	48.487211, 135.080852
2.38.	ул. Карла Маркса, д. 124	1.	48.499994, 135.102736
		2.	48.500015, 135.102677
		3.	48.500545, 135.103141
		4.	48.500524, 135.103199
3. Пешеходные переходы			
3.1.	ул. Шевченко напротив дома № 2 по ул. Муравьева-Амурского	1.	48.471667, 135.056632
		2.	48.471687, 135.056331
		3.	48.471804, 135.056245
		4.	48.471759, 135.056710
3.2.	ул. Шевченко напротив смотровой площадки	1.	48.472291, 135.055656
		2.	48.472393, 135.055521
		3.	48.472589, 135.055901
		4.	48.472519, 135.056063
3.3.	ул. Шевченко напротив Дома офицеров ВВО	1.	48.472838, 135.054744
		2.	48.472650, 135.054637
		3.	48.472693, 135.054453
		4.	48.472877, 135.054563
3.4.	переулок Дьяченко, район дома № 1	1.	48.473319, 135.053197
		2.	48.473202, 135.053134
		3.	48.473274, 135.052843
		4.	48.473383, 135.052948
3.5.	переулок Дьяченко, район дома № 65а по ул. Тургенева	1.	48.474751, 135.054717
		2.	48.474685, 135.054550
		3.	48.474815, 135.054377
		4.	48.474922, 135.054497
3.6.	ул. Муравьева-Амурского, район дома № 1	1.	48.472158, 135.057404
		2.	48.472072, 135.057257
		3.	48.472267, 135.057013
		4.	48.472349, 135.057156

№ п/п	Адресные ориентиры	№ точки	Координаты точек зоны запрета размещения СИМ (система координат: WGS-84), широта (°), долгота (°)
1	2	3	4
3.7.	перекресток ул. Муравьева-Амурского и ул. Тургенева	1.	48.472329, 135.057687
		2.	48.472511, 135.057426
		3.	48.472586, 135.057557
		4.	48.472601, 135.057542
		5.	48.472702, 135.057318
		6.	48.472817, 135.057559
		7.	48.472757, 135.057723
		8.	48.472809, 135.057830
		9.	48.472623, 135.058081
		10.	48.472518, 135.057980
3.8.	перекресток ул. Муравьева-Амурского и ул. Комсомольской	1.	48.473197, 135.059035
		2.	48.473390, 135.058783
		3.	48.473449, 135.058870
		4.	48.473540, 135.058811
		5.	48.473663, 135.059019
		6.	48.473608, 135.059100
		7.	48.473673, 135.059252
		8.	48.473485, 135.059507
		9.	48.473422, 135.059403
		10.	48.473330, 135.059479
		11.	48.473204, 135.059266
		12.	48.473255, 135.059128
3.9.	перекресток ул. Муравьева-Амурского и ул. Истомина	1.	48.474059, 135.060454
		2.	48.474251, 135.060195
		3.	48.474308, 135.060282
		4.	48.474391, 135.060188
		5.	48.474510, 135.060391
		6.	48.474442, 135.060472
		7.	48.474482, 135.060590
		8.	48.474300, 135.060869
		9.	48.474227, 135.060762
		10.	48.474161, 135.060837
		11.	48.474040, 135.060639
		12.	48.474108, 135.060545
3.10.	перекресток ул. Муравьева-Амурского и ул. Калинина	1.	48.474901, 135.061844
		2.	48.475083, 135.061574
		3.	48.475221, 135.061583
		4.	48.475159, 135.061645
		5.	48.475367, 135.061830
		6.	48.475309, 135.061909
		7.	48.475300, 135.061935
		8.	48.475118, 135.062207
		9.	48.475070, 135.062170
		10.	48.475007, 135.062249
		11.	48.474876, 135.062025
		12.	48.474929, 135.061942
3.11.	перекресток ул. Муравьева-Амурского и ул. Фрунзе	1.	48.475724, 135.063221
		2.	48.475931, 135.062965
		3.	48.475993, 135.063044
		4.	48.476056, 135.062956
		5.	48.476203, 135.063227
		6.	48.476139, 135.063296
		7.	48.476181, 135.063391
		8.	48.475982, 135.063645
		9.	48.475868, 135.063593
		10.	48.475806, 135.063676
		11.	48.475668, 135.063429
		12.	48.475749, 135.063379
3.12.	перекресток ул. Муравьева-Амурского и ул. Запарина	1.	48.476567, 135.064616
		2.	48.476760, 135.064354
		3.	48.476818, 135.064443
		4.	48.476884, 135.064365
		5.	48.477014, 135.064584
		6.	48.476960, 135.064664
		7.	48.476991, 135.064775
		8.	48.476781, 135.064998
		9.	48.476743, 135.064970
		10.	48.476682, 135.065048
		11.	48.476562, 135.064832
		12.	48.476611, 135.064738

№ п/п	Адресные ориентиры	№ точки	Координаты точек зоны запрета размещения СИМ (система координат: WGS-84), широта (°), долгота (°)
1	2	3	4
3.13.	перекресток ул. Муравьева-Амурского и ул. Дзержинского	1.	48.477270, 135.066122
		2.	48.477487, 135.065898
		3.	48.477571, 135.065973
		4.	48.477609, 135.065932
		5.	48.477739, 135.066201
		6.	48.477683, 135.066306
		7.	48.477459, 135.066584
		8.	48.477396, 135.066651
		9.	48.477276, 135.066384
		10.	48.477338, 135.066296
3.14.	перекресток ул. Муравьева-Амурского и ул. Волочаевской	1.	48.478013, 135.067814
		2.	48.478223, 135.067591
		3.	48.478276, 135.067657
		4.	48.478338, 135.067585
		5.	48.478446, 135.067847
		6.	48.478394, 135.067945
		7.	48.478429, 135.068073
		8.	48.478224, 135.068285
		9.	48.478173, 135.068205
		10.	48.478121, 135.068276
		11.	48.477999, 135.068046
		12.	48.478051, 135.067936
3.15.	перекресток ул. Муравьева-Амурского и ул. Шеронова	1.	48.478649, 135.069253
		2.	48.478863, 135.069040
		3.	48.478901, 135.069127
		4.	48.478971, 135.069055
		5.	48.479133, 135.069366
		6.	48.479067, 135.069480
		7.	48.479130, 135.069630
		8.	48.478924, 135.069855
		9.	48.478872, 135.069759
		10.	48.478801, 135.069835
		11.	48.478636, 135.069521
		12.	48.478697, 135.069426
3.16.	ул. Гоголя напротив дома № 31	1.	48.479285, 135.071302
		2.	48.479375, 135.071155
		3.	48.479547, 135.071465
		4.	48.479452, 135.071594
3.17.	надземный пешеходный переход через ул. Муравьева-Амурского	1.	48.479452, 135.071594
		2.	48.480012, 135.070270
		3.	48.480140, 135.070653
		4.	48.479942, 135.070926
3.18.	ул. Муравьева-Амурского и ул. Пушкина	1.	48.481195, 135.072020
		2.	48.481174, 135.072151
		3.	48.481387, 135.071755
		4.	48.481434, 135.071751
		5.	48.481488, 135.071661
		6.	48.481658, 135.071935
		7.	48.481591, 135.072090
		8.	48.481478, 135.072483
		9.	48.481396, 135.072525
		10.	48.481170, 135.072144
3.19.	ул. Карла Маркса и ул. Льва Толстого	1.	48.482674, 135.074373
		2.	48.482886, 135.074149
		3.	48.482962, 135.074179
		4.	48.483029, 135.074048
		5.	48.483156, 135.074265
		6.	48.483065, 135.074397
		7.	48.482751, 135.074513
3.20.	ул. Карла Маркса и ул. Гайдара	1.	48.483672, 135.075992
		2.	48.483788, 135.075521
		3.	48.483882, 135.075395
		4.	48.484008, 135.075617
		5.	48.483932, 135.075740
		6.	48.483955, 135.075863
		7.	48.483766, 135.076114
3.21.	ул. Петра Комарова, район дома № 1	1.	48.484541, 135.076843
		2.	48.484640, 135.076711
		3.	48.484750, 135.076894
		4.	48.484671, 135.077035

№ п/п	Адресные ориентиры	№ точки	Координаты точек зоны запрета размещения СИМ (система координат: WGS-84), широта (°), долгота (°)
1	2	3	4
3.22.	перекресток ул. Карла Маркса и ул. Дикопольцева	1.	48.486059, 135.079790
		2.	48.486251, 135.079541
		3.	48.486325, 135.079639
		4.	48.486393, 135.079536
		5.	48.486521, 135.079753
		6.	48.486463, 135.079880
		7.	48.486525, 135.079971
		8.	48.486335, 135.080229
		9.	48.486274, 135.080130
		10.	48.486203, 135.080185
		11.	48.486073, 135.079971
		12.	48.486112, 135.079882
3.23.	ул. Карла Маркса и ул. Московская	1.	48.486809, 135.081043
		2.	48.487018, 135.080770
		3.	48.487125, 135.080905
		4.	48.487221, 135.080850
		5.	48.487369, 135.081096
		6.	48.487315, 135.081260
		7.	48.486927, 135.081176
3.24.	ул. Синельникова, район дома № 80 по ул. Карла Маркса	1.	48.490311, 135.086740
		2.	48.490250, 135.086832
		3.	48.490506, 135.087064
		4.	48.490473, 135.087085
3.25.	ул. Синельникова, район дома № 9	1.	48.490642, 135.086278
		2.	48.490728, 135.086128
		3.	48.490881, 135.086349
		4.	48.490781, 135.086473
3.26.	подземный пешеходный переход через ул. Карла Маркса, остановка общественного транспорта «Павленко»	1.	48.491631, 135.088985
		2.	48.491801, 135.088459
		3.	48.492141, 135.088986
		4.	48.491801, 135.089264
3.27.	подземный пешеходный переход через ул. Карла Маркса, остановка общественного транспорта «Большая»	1.	48.496755, 135.098803
		2.	48.497155, 135.098330
		3.	48.497317, 135.098658
		4.	48.496913, 135.099122
3.28.	ул. Промышленная напротив дома № 116 по ул. Карла Маркса	1.	48.498127, 135.100983
		2.	48.498329, 135.101203
		3.	48.498245, 135.101354
		4.	48.498245, 135.101355
3.29.	ул. Карла Маркса напротив дома № 95	1.	48.498245, 135.101355
		2.	48.498446, 135.100789
		3.	48.498493, 135.100832
		4.	48.498425, 135.101211
3.30.	ул. Карла Маркса напротив дома № 124	1.	48.500379, 135.102935
		2.	48.500470, 135.102573
		3.	48.500551, 135.102651
		4.	48.500419, 135.102981
3.31.	ул. Карла Маркса и ул. Краснодарская	1.	48.503088, 135.105380
		2.	48.503231, 135.105009
		3.	48.503347, 135.105091
		4.	48.503342, 135.105111
		5.	48.503478, 135.104920
		6.	48.503658, 135.105186
		7.	48.503919, 135.105588
		8.	48.503192, 135.105478
3.32.	ул. Карла Маркса напротив дома № 111	1.	48.504192, 135.108024
		2.	48.504466, 135.107989
		3.	48.504487, 135.108187
		4.	48.504197, 135.108244
3.33.	ул. Карла Маркса напротив дома № 115	1.	48.504526, 135.110940
		2.	48.504776, 135.110886
		3.	48.504791, 135.111087
		4.	48.504543, 135.111145
3.34.	ул. Карла Маркса напротив дома № 117	1.	48.504839, 135.113803
		2.	48.505107, 135.113751
		3.	48.505140, 135.113922
		4.	48.504844, 135.114008
3.35.	ул. Карла Маркса и ул. Выборгская	1.	48.505339, 135.119067
		2.	48.505618, 135.118993
		3.	48.505637, 135.119117
		4.	48.505702, 135.119223

№ п/п	Адресные ориентиры	№ точки	Координаты точек зоны запрета размещения СИМ (система координат: WGS-84), широта (°), долгота (°)		
1	2	3	4		
		5.	48.505712, 135.119508		
		6.	48.505680, 135.119540		
		7.	48.505685, 135.119597		
		8.	48.505410, 135.119932		
		9.	48.505327, 135.119799		
		10.	48.505273, 135.119252		
		11.	48.505336, 135.119200		
		3.36.	ул. Карла Маркса, район остановки общественного транспорта «Комбинат»	1.	48.505771, 135.124827
				2.	48.506022, 135.124807
				3.	48.506025, 135.125008
				4.	48.505751, 135.125010
3.37.	ул. Карла Маркса, район остановки общественного транспорта «Питомник»	1.	48.505967, 135.134688		
		2.	48.506219, 135.134684		
		3.	48.506224, 135.134873		
		4.	48.505946, 135.134885		
3.38.	ул. Карла Маркса и ул. Окружная	1.	48.506596, 135.137045		
		2.	48.506809, 135.136847		
		3.	48.506878, 135.137009		
		4.	48.506753, 135.137385		
		5.	48.506726, 135.137393		
		6.	48.506600, 135.137197		
		7.	48.506635, 135.137145		
3.39.	ул. Карла Маркса, район остановки общественного транспорта «Троллейбусное депо»	1.	48.507718, 135.139826		
		2.	48.507936, 135.139644		
		3.	48.507999, 135.139809		
		4.	48.507765, 135.140009		
3.40.	Матвеевское шоссе напротив дома № 1а	5.	48.508536, 135.141953		
		6.	48.508642, 135.142101		
		7.	48.508865, 135.141908		
		8.	48.508639, 135.142099		
3.41.	Матвеевское шоссе, район остановки общественного транспорта «Стрелка»	1.	48.510150, 135.145153		
		2.	48.510336, 135.144874		
		3.	48.510424, 135.145010		
		4.	48.510235, 135.145299		
3.42.	Матвеевское шоссе и ул. Кочнева	1.	48.511989, 135.147850		
		2.	48.512171, 135.147548		
		3.	48.512221, 135.147638		
		4.	48.512294, 135.147526		
		5.	48.512397, 135.147685		
		6.	48.512359, 135.147758		
		7.	48.512397, 135.147900		
		8.	48.512274, 135.148248		
		9.	48.512227, 135.148360		
		10.	48.512076, 135.148196		
		11.	48.512105, 135.148106		
		12.	48.512077, 135.147984		
3.43.	Матвеевское шоссе и ул. Пилотов	1.	48.514563, 135.151626		
		2.	48.514743, 135.151334		
		3.	48.514830, 135.151463		
		4.	48.514641, 135.151764		
		5.	48.514784, 135.151963		
		6.	48.514734, 135.152119		
		7.	48.514522, 135.151877		
		8.	48.514578, 135.151796		
		9.	48.514611, 135.151692		
3.44.	ул. Ленина, район остановки общественного транспорта «Площадь Славы»	1.	48.467458, 135.066790		
		2.	48.467647, 135.066532		
		3.	48.467741, 135.066690		
		4.	48.467548, 135.066942		
3.45.	ул. Ленина и ул. Комсомольская	1.	48.467954, 135.067589		
		2.	48.468083, 135.067275		
		3.	48.468105, 135.067337		
		4.	48.468168, 135.067271		
		5.	48.468309, 135.067472		
		6.	48.468260, 135.067588		
		7.	48.468151, 135.067909		
		8.	48.468070, 135.067959		
		9.	48.467953, 135.067769		
		10.	48.467986, 135.067718		

№ п/п	Адресные ориентиры	№ точки	Координаты точек зоны запрета размещения СИМ (система координат: WGS-84), широта (°), долгота (°)
1	2	3	4
3.46.	ул. Ленина и ул. Калинина	1.	48.468968, 135.069820
		2.	48.469219, 135.069562
		3.	48.469266, 135.069657
		4.	48.469308, 135.069610
		5.	48.469428, 135.069869
		6.	48.469396, 135.069969
		7.	48.469437, 135.070079
		8.	48.469219, 135.070310
		9.	48.469178, 135.070212
3.47.	ул. Ленина и ул. Запарина	1.	48.470635, 135.072806
		2.	48.470669, 135.072781
		3.	48.470824, 135.072962
		4.	48.470770, 135.073052
		5.	48.470814, 135.073172
		6.	48.470625, 135.073408
		7.	48.470583, 135.073384
		8.	48.470496, 135.073410
		9.	48.470383, 135.073069
		10.	48.470466, 135.072969
3.48.	ул. Ленина и ул. Дзержинского	1.	48.471106, 135.074501
		2.	48.471321, 135.074288
		3.	48.471355, 135.074355
		4.	48.471416, 135.074288
		5.	48.471549, 135.074555
		6.	48.471471, 135.074708
		7.	48.471180, 135.074658
3.49.	ул. Ленина и ул. Волочаевская	1.	48.472015, 135.076478
		2.	48.472149, 135.076258
		3.	48.472258, 135.076165
		4.	48.472397, 135.076414
		5.	48.472344, 135.076483
		6.	48.472386, 135.076595
		7.	48.472236, 135.076910
		8.	48.472166, 135.076829
		9.	48.472112, 135.076913
		10.	48.471950, 135.076651
3.50.	ул. Ленина и ул. Шеронова	1.	48.472947, 135.077933
		2.	48.473127, 135.077635
		3.	48.473189, 135.077707
		4.	48.473240, 135.077635
		5.	48.473413, 135.077888
		6.	48.473359, 135.077982
		7.	48.473427, 135.078053
		8.	48.473254, 135.078338
		9.	48.473199, 135.078244
		10.	48.473126, 135.078319
		11.	48.472949, 135.078060
		12.	48.473005, 135.077966
3.51.	ул. Слободская, район площади им. В.К. Блюхера	1.	48.473005, 135.077966
		2.	48.474908, 135.080631
		3.	48.474815, 135.080759
		4.	48.474672, 135.080526
3.52.	ул. Ленина, район площади им. В.К. Блюхера	1.	48.474968, 135.080734
		2.	48.475169, 135.080441
		3.	48.475244, 135.080593
		4.	48.475065, 135.080876
3.53.	ул. Ленина напротив дома № 53	1.	48.477272, 135.083971
		2.	48.477441, 135.083690
		3.	48.477547, 135.083833
		4.	48.477368, 135.084115
3.54.	ул. Востречева напротив дома № 53 по ул. Ленина	1.	48.477604, 135.083905
		2.	48.477669, 135.083818
		3.	48.477768, 135.083985
		4.	48.477717, 135.084069
3.55.	ул. Ленина и ул. Постышева	1.	48.478409, 135.085571
		2.	48.478591, 135.085297
		3.	48.478657, 135.085378
		4.	48.478716, 135.085296
		5.	48.478839, 135.085485
		6.	48.478781, 135.085571
		7.	48.478830, 135.085652

№ п/п	Адресные ориентиры	№ точки	Координаты точек зоны запрета размещения СИМ (система координат: WGS-84), широта (°), долгота (°)
1	2	3	4
3.56.	ул. Ленина и ул. Дикопольцева	8.	48.478674, 135.085946
		9.	48.478608, 135.085857
		10.	48.478545, 135.085908
		11.	48.478423, 135.085735
		12.	48.478468, 135.085656
		1.	48.480065, 135.088165
		2.	48.480241, 135.087892
		3.	48.480290, 135.087967
		4.	48.480357, 135.087929
		5.	48.480515, 135.088171
		6.	48.480479, 135.088245
		7.	48.480515, 135.088343
3.57.	ул. Ленина и ул. Лермонтова	8.	48.480327, 135.088599
		9.	48.480290, 135.088540
		10.	48.480229, 135.088605
		11.	48.480046, 135.088322
		12.	48.480092, 135.088242
		1.	48.481752, 135.090920
		2.	48.481950, 135.090644
		3.	48.481998, 135.090722
		4.	48.482048, 135.090665
		5.	48.482150, 135.090842
		6.	48.482122, 135.090923
		7.	48.482155, 135.091009
8.	48.481980, 135.091285		
3.58.	Подземный переход через ул. Ленина	9.	48.481931, 135.091221
		10.	48.481862, 135.091289
		11.	48.481728, 135.091070
		12.	48.481771, 135.090992
3.59.	ул. Ленинградская, район остановки общественного транспорта «Завод «Энергомаш»	1.	48.482537, 135.092388
		2.	48.483059, 135.092430
		3.	48.483231, 135.092713
		4.	48.482995, 135.093074
3.60.	ул. Ленинградская и переулок Студенческий	1.	48.483188, 135.093475
		2.	48.483342, 135.093479
		3.	48.483587, 135.093803
		4.	48.483483, 135.093910
		5.	48.483171, 135.093654
3.61.	ул. Ленинградская, район остановки общественного транспорта «Детская библиотека»	1.	48.485504, 135.090528
		2.	48.485642, 135.090327
		3.	48.485708, 135.090403
		4.	48.485753, 135.090789
		5.	48.485650, 135.090930
		6.	48.485515, 135.090683
		7.	48.485555, 135.090611
3.62.	ул. Ленинградская и ул. Ким Ю Чена	1.	48.487877, 135.087421
		2.	48.488052, 135.087707
		3.	48.487955, 135.087840
		4.	48.487786, 135.087551
		1.	48.491036, 135.083018
		2.	48.491229, 135.082902
		3.	48.491300, 135.082810
		4.	48.491487, 135.083076
		5.	48.491430, 135.083161
3.63.	ул. Ленинградская и ул. Батуевская Ветка	6.	48.491456, 135.083289
		7.	48.491312, 135.083488
		8.	48.491254, 135.083430
		9.	48.491082, 135.083209
		1.	48.492275, 135.081500
		2.	48.492478, 135.081631
		3.	48.492530, 135.081752
		4.	48.492400, 135.081919
		5.	48.492313, 135.081926
3.64.	ул. Ленинградская и переулок Ленинградский	6.	48.492187, 135.081628
		1.	48.492807, 135.080654
		2.	48.492986, 135.080902
		3.	48.493032, 135.080933
		4.	48.493111, 135.081150
		5.	48.492996, 135.081249
6.	48.492708, 135.080741		

№ п/п	Адресные ориентиры	№ точки	Координаты точек зоны запрета размещения СИМ (система координат: WGS-84), широта (°), долгота (°)
1	2	3	4
3.65.	переулок Ленинградский и Амурский бульвар	1.	48.495136, 135.072916
		2.	48.495200, 135.072602
		3.	48.495490, 135.072947
		4.	48.495599, 135.073032
		5.	48.495537, 135.073317
		6.	48.495475, 135.073283
		7.	48.495430, 135.073360
		8.	48.495179, 135.073179
		9.	48.495242, 135.072987
3.66.	Подземный переход через переулок Ленинградский, район остановки трамвая	1.	48.495193, 135.072488
		2.	48.495292, 135.072034
		3.	48.495431, 135.072099
		4.	48.495329, 135.072551
3.67.	Подземный пешеходный переход через переулок Ленинградский на стороне привокзальной площади	1.	48.495335, 135.072055
		2.	48.495831, 135.072050
		3.	48.495687, 135.072725
		4.	48.495566, 135.072665
3.68.	район площади имени Ерофея Павловича Хабарова	1.	48.495779, 135.071685
		2.	48.495850, 135.071287
		3.	48.495970, 135.071347
		4.	48.495895, 135.071721
3.69.	ул. Ленинградская, район площади имени Ерофея Павловича Хабарова	1.	48.496341, 135.071293
		2.	48.496520, 135.071384
		3.	48.496500, 135.071586
		4.	48.496293, 135.071480
3.70.	Амурский бульвар напротив дома № 1 по ул. Станционной	1.	48.493996, 135.071183
		2.	48.494043, 135.070889
		3.	48.494162, 135.070896
		4.	48.494115, 135.071232
3.71.	Амурский бульвар и ул. Владивостокская	1.	48.493804, 135.071925
		2.	48.493923, 135.071985
		3.	48.493856, 135.072276
		4.	48.493802, 135.072234
		5.	48.493781, 135.072343
		6.	48.493613, 135.072272
		7.	48.493640, 135.072140
3.72.	Амурский бульвар и ул. Дикопольцева (нечетная сторона)	1.	48.492015, 135.069747
		2.	48.492104, 135.069797
		3.	48.492166, 135.069706
		4.	48.492315, 135.069926
		5.	48.492341, 135.070003
		6.	48.492254, 135.070254
		7.	48.492136, 135.070173
		8.	48.491994, 135.070096
		9.	48.491892, 135.069993
3.73.	Амурский бульвар и ул. Дикопольцева (четная сторона)	1.	48.491476, 135.070769
		2.	48.491748, 135.070850
		3.	48.491810, 135.070922
		4.	48.491714, 135.071174
		5.	48.491632, 135.071141
		6.	48.491580, 135.071251
		7.	48.491399, 135.071113
		8.	48.491426, 135.071042
		9.	48.491373, 135.070977
3.74.	ул. Герасимова (напротив дома № 45 по Амурскому бульвару)	1.	48.489671, 135.067864
		2.	48.489762, 135.067788
		3.	48.489889, 135.067915
		4.	48.489861, 135.068068
3.75.	Амурский бульвар (напротив дома № 48)	1.	48.489666, 135.069561
		2.	48.489749, 135.069313
		3.	48.489877, 135.069420
		4.	48.489794, 135.069648
3.76.	Амурский бульвар и ул. Льва Толстого (район дома № 19а по ул. Льва Толстого)	1.	48.487670, 135.067899
		2.	48.487769, 135.067685
		3.	48.487892, 135.067760
		4.	48.488018, 135.067821
		5.	48.488089, 135.067932
		6.	48.487974, 135.068128
		7.	48.487849, 135.068052
		8.	48.487887, 135.068044
		9.	48.487827, 135.068166
		10.	48.487664, 135.067983
		11.	48.487710, 135.067917

№ п/п	Адресные ориентиры	№ точки	Координаты точек зоны запрета размещения СИМ (система координат: WGS-84), широта (°), долгота (°)
1	2	3	4
3.77.	Амурский бульвар и ул. Льва Толстого (район дома № 56а по Амурскому бульвару)	1.	48.488266, 135.067081
		2.	48.488370, 135.066878
		3.	48.488493, 135.066933
		4.	48.488584, 135.066820
		5.	48.488720, 135.067028
		6.	48.488680, 135.067127
		7.	48.488598, 135.067353
		8.	48.488523, 135.067295
		9.	48.488339, 135.067221
		10.	48.488256, 135.067094
3.78.	Амурский бульвар (район улицы Джамбула)	1.	48.486418, 135.065404
		2.	48.486535, 135.065484
		3.	48.486457, 135.065732
		4.	48.486345, 135.065630
3.79.	Амурский бульвар (район дома № 31 по Амурскому бульвару)	1.	48.485798, 135.065212
		2.	48.485888, 135.064989
		3.	48.486024, 135.065014
		4.	48.485908, 135.065293
3.80.	Амурский бульвар и ул. Пушкина	1.	48.485172, 135.066251
		2.	48.485248, 135.066016
		3.	48.485364, 135.066086
		4.	48.485477, 135.066518
		5.	48.485382, 135.066652
		6.	48.485187, 135.066395
		7.	48.485233, 135.066305
3.81.	Амурский бульвар (напротив дома № 19/9 по ул. Льва Толстого)	1.	48.485463, 135.066448
		2.	48.485539, 135.066219
		3.	48.485651, 135.066290
		4.	48.485583, 135.066523
3.82.	Амурский бульвар (напротив гимназии № 5)	1.	48.483108, 135.064878
		2.	48.483169, 135.064632
		3.	48.483297, 135.064718
		4.	48.483224, 135.064955
3.83.	Амурский бульвар (район остановки общественного транспорта «ГУПРовский городок»)	1.	48.483865, 135.063740
		2.	48.483964, 135.063465
		3.	48.484073, 135.063610
		4.	48.484005, 135.063846
3.84.	Амурский бульвар и ул. Шеронова	1.	48.482293, 135.064388
		2.	48.482421, 135.064187
		3.	48.482532, 135.064180
		4.	48.482595, 135.064101
		5.	48.482800, 135.064350
		6.	48.482815, 135.064422
		7.	48.482711, 135.064616
		8.	48.482613, 135.064573
		9.	48.482528, 135.064690
		10.	48.482284, 135.064499
		11.	48.482338, 135.064428
3.85.	Амурский бульвар (район дома № 23)	1.	48.482877, 135.063617
		2.	48.482957, 135.063386
		3.	48.483076, 135.063468
		4.	48.482987, 135.063706
3.86.	Амурский бульвар и ул. Волочаевская	1.	48.481144, 135.063570
		2.	48.481299, 135.063380
		3.	48.481371, 135.063429
		4.	48.481535, 135.063514
		5.	48.481544, 135.063558
		6.	48.481463, 135.063794
		7.	48.481382, 135.063755
		8.	48.481333, 135.063846
3.87.	ул. Волочаевская (Амурский бульвар)	1.	48.481748, 135.063276
		2.	48.481591, 135.063103
		3.	48.481691, 135.062959
		4.	48.481852, 135.063138
		5.	48.481755, 135.063269
3.88.	Амурский бульвар (район дома № 21)	1.	48.481769, 135.062754
		2.	48.481898, 135.062572
		3.	48.481976, 135.062626
		4.	48.482130, 135.062724
		5.	48.482143, 135.062762
		6.	48.482056, 135.063004

№ п/п	Адресные ориентиры	№ точки	Координаты точек зоны запрета размещения СИМ (система координат: WGS-84), широта (°), долгота (°)
1	2	3	4
		7.	48.481972, 135.062944
		8.	48.481826, 135.062823
3.89.	Амурский бульвар (район дома № 17)	1.	48.480638, 135.061679
		2.	48.480760, 135.061486
		3.	48.480845, 135.061559
		4.	48.481004, 135.061643
		5.	48.481053, 135.061770
		6.	48.480917, 135.061945
		7.	48.480832, 135.061882
		8.	48.480696, 135.061819
3.90.	ул. Дзержинского (район Амурского бульвара)	1.	48.480556, 135.062290
		2.	48.480430, 135.062087
		3.	48.480531, 135.061957
		4.	48.480649, 135.062161
3.91.	Амурский бульвар и ул. Дзержинского	1.	48.479937, 135.062607
		2.	48.480061, 135.062436
		3.	48.480123, 135.062520
		4.	48.480277, 135.062643
		5.	48.480343, 135.062706
		6.	48.480243, 135.062959
		7.	48.480201, 135.062909
		8.	48.480115, 135.063016
		9.	48.479939, 135.062747
		10.	48.479964, 135.062673
3.92.	ул. Дзержинского (район Амурского бульвара)	1.	48.480433, 135.062088
		2.	48.480496, 135.061999
		3.	48.480651, 135.062162
		4.	48.480552, 135.062290
3.93.	Амурский бульвар и ул. Запарина	1.	48.479104, 135.061283
		2.	48.479234, 135.061103
		3.	48.479335, 135.061206
		4.	48.479398, 135.061336
		5.	48.479432, 135.061443
		6.	48.479331, 135.061652
		7.	48.479251, 135.061689
		8.	48.479102, 135.061429
3.94.	ул. Запарина (район Амурского бульвара)	1.	48.479426, 135.060986
		2.	48.479532, 135.060857
		3.	48.479652, 135.061076
		4.	48.479552, 135.061210
3.95.	Амурский бульвар (район дома № 13)	1.	48.479626, 135.060597
		2.	48.479753, 135.060408
		3.	48.479833, 135.060520
		4.	48.479965, 135.060594
		5.	48.479991, 135.060668
		6.	48.479838, 135.060924
		7.	48.479756, 135.060842
		8.	48.479699, 135.060715
3.96.	Амурский бульвар (район дома № 18)	1.	48.478271, 135.060005
		2.	48.478394, 135.059830
		3.	48.478481, 135.059964
		4.	48.478357, 135.060142
3.97.	Амурский бульвар и ул. Фрунзе (нечетная сторона)	1.	48.478761, 135.059238
		2.	48.478907, 135.059095
		3.	48.478949, 135.059097
		4.	48.479064, 135.059256
		5.	48.479036, 135.059386
		6.	48.478852, 135.059373
3.98.	Амурский бульвар (район дома № 16)	1.	48.477349, 135.058509
		2.	48.477478, 135.058360
		3.	48.477637, 135.058671
		4.	48.477654, 135.058713
		5.	48.477565, 135.058934
		6.	48.477461, 135.058831
		7.	48.477420, 135.058656
3.99.	ул. Калинина (район Амурского бульвара)	1.	48.477692, 135.058214
		2.	48.477794, 135.058078
		3.	48.477913, 135.058293
		4.	48.477821, 135.058423

№ п/п	Адресные ориентиры	№ точки	Координаты точек зоны запрета размещения СИМ (система координат: WGS-84), широта (°), долгота (°)
1	2	3	4
3.100.	ул. Калинина и Амурский бульвар (нечетная сторона)	1.	48.477858, 135.057803
		2.	48.477997, 135.057618
		3.	48.478058, 135.057699
		4.	48.478128, 135.057632
		5.	48.478249, 135.057842
		6.	48.478202, 135.057940
		7.	48.478235, 135.058035
		8.	48.478113, 135.058231
		9.	48.478039, 135.058133
		10.	48.477907, 135.057915
3.101.	Амурский бульвар и ул. Комсомольская (четная сторона)	1.	48.476048, 135.055217
		2.	48.476194, 135.055054
		3.	48.476230, 135.055171
		4.	48.476287, 135.055459
		5.	48.476323, 135.055592
		6.	48.476175, 135.055741
		7.	48.476100, 135.055707
		8.	48.475993, 135.055479
		9.	48.476085, 135.055365
		10.	48.476490, 135.054609
3.102.	Амурский бульвар и ул. Комсомольская (нечетная сторона)	2.	48.476640, 135.054436
		3.	48.476682, 135.054502
		4.	48.476770, 135.054422
		5.	48.476882, 135.054632
		6.	48.476790, 135.054769
		7.	48.476830, 135.054881
		8.	48.476612, 135.055197
		9.	48.476525, 135.055033
		10.	48.476521, 135.054803
		3.103.	Амурский бульвар (район ул. Тургенева, четная сторона)
2.	48.475717, 135.053179		
3.	48.475743, 135.053279		
4.	48.475831, 135.053539		
5.	48.475838, 135.053580		
6.	48.475708, 135.053777		
7.	48.475653, 135.053609		
3.104.	ул. Тургенева (район Амурского бульвара)	1.	48.475894, 135.053072
		2.	48.475991, 135.052949
		3.	48.476064, 135.053207
		4.	48.475963, 135.053346
3.105.	Амурский бульвар (центральный вход на стадион им. В.И. Ленина)	1.	48.475456, 135.051412
		2.	48.475407, 135.051114
		3.	48.475528, 135.051073
		4.	48.475593, 135.051354
3.106.	ул. Комсомольская (район ул. Серышева)	1.	48.478508, 135.052031
		2.	48.478606, 135.051898
		3.	48.478750, 135.052127
		4.	48.478638, 135.052240
3.107.	ул. Истомина (район ул. Серышева, четная сторона)	1.	48.479365, 135.053443
		2.	48.479460, 135.053319
		3.	48.479565, 135.053493
		4.	48.479472, 135.053613
3.108.	ул. Серышева (район дома № 12)	1.	48.479559, 135.053505
		2.	48.479714, 135.053284
		3.	48.479794, 135.053430
		4.	48.479649, 135.053648
3.109.	ул. Истомина (район ул. Серышева, нечетная сторона)	1.	48.479638, 135.053064
		2.	48.479737, 135.052928
		3.	48.479857, 135.053148
		4.	48.479764, 135.053281
3.110.	ул. Серышева и ул. Калинина	1.	48.480227, 135.054596
		2.	48.480381, 135.054381
		3.	48.480447, 135.054470
		4.	48.480518, 135.054373
3.111.	ул. Серышева (район ул. Фрунзе)	1.	48.481109, 135.056064
		2.	48.481285, 135.055807
		3.	48.481381, 135.055925
		4.	48.481160, 135.056198

№ п/п	Адресные ориентиры	№ точки	Координаты точек зоны запрета размещения СИМ (система координат: WGS-84), широта (°), долгота (°)
1	2	3	4
3.112.	ул. Серышева и ул. Запарина	1.	48.481957, 135.057415
		2.	48.482126, 135.057247
		3.	48.482180, 135.057253
		4.	48.482218, 135.057203
		5.	48.482356, 135.057392
		6.	48.482335, 135.057427
		7.	48.482184, 135.057696
		8.	48.482084, 135.057809
		9.	48.481940, 135.057616
		10.	48.481997, 135.057535
3.113.	ул. Фрунзе (район ул. Серышева)	1.	48.482902, 135.058754
		2.	48.482962, 135.058582
		3.	48.483144, 135.058806
		4.	48.483045, 135.058929
3.114.	ул. Волочаевская (район ул. Серышева)	1.	48.483907, 135.059911
		2.	48.483962, 135.059821
		3.	48.484103, 135.059980
		4.	48.484012, 135.060104
3.115.	ул. Серышева (район дома № 188 по ул. Волочаевской)	1.	48.484170, 135.059974
		2.	48.484287, 135.059722
		3.	48.484342, 135.059786
		4.	48.484251, 135.060061
3.116.	ул. Серышева, район остановки общественного транспорта «Знаменщикова» (четная сторона)	1.	48.486921, 135.062202
		2.	48.487068, 135.061801
		3.	48.487192, 135.061874
		4.	48.487028, 135.062310
3.117.	ул. Знаменщикова (район ул. Серышева)	1.	48.487028, 135.062310
		2.	48.487235, 135.061751
		3.	48.487425, 135.061933
		4.	48.487408, 135.062003
3.118.	ул. Знаменщикова (район дома № 3)	1.	48.487336, 135.061343
		2.	48.487376, 135.061158
		3.	48.487570, 135.061249
		4.	48.487594, 135.061406
3.119.	ул. Серышева и ул. Джембула (район дома № 13)	1.	48.487458, 135.062768
		2.	48.487601, 135.062536
		3.	48.487686, 135.062676
		4.	48.487681, 135.063124
		5.	48.487586, 135.063256
		6.	48.487446, 135.063007
		7.	48.487526, 135.062861
3.120.	Уссурийский бульвар и ул. Шевченко (в районе здания речного вокзала)	1.	48.469484, 135.058027
		2.	48.469364, 135.058219
		3.	48.469404, 135.058291
		4.	48.469316, 135.058395
		5.	48.469452, 135.058594
		6.	48.469530, 135.058510
		7.	48.469593, 135.058615
		8.	48.469731, 135.058465
3.121.	ул. Шевченко (район дома № 2 по Уссурийскому бульвару)	1.	48.468903, 135.059016
		2.	48.468820, 135.059096
		3.	48.468959, 135.059347
		4.	48.469023, 135.059218
3.122.	Уссурийский бульвар (район дома № 2 по Уссурийскому бульвару)	1.	48.469119, 135.059893
		2.	48.469170, 135.059982
		3.	48.469233, 135.059714
		4.	48.469318, 135.059853
3.123.	Уссурийский бульвар (район дома № 4 по Уссурийскому бульвару)	1.	48.469974, 135.060939
		2.	48.470044, 135.061082
		3.	48.469935, 135.061217
		4.	48.469834, 135.061103
3.124.	Уссурийский бульвар (район дома № 51 по ул. Тургенева)	1.	48.470657, 135.060006
		2.	48.470726, 135.060135
		3.	48.470617, 135.060288
		4.	48.470526, 135.060172
3.125.	Уссурийский бульвар (район дома № 60 по ул. Тургенева)	1.	48.470867, 135.060207
		2.	48.470946, 135.060333
		3.	48.470816, 135.060508
		4.	48.470748, 135.060372

№ п/п	Адресные ориентиры	№ точки	Координаты точек зоны запрета размещения СИМ (система координат: WGS-84), широта (°), долгота (°)
1	2	3	4
3.126.	Уссурийский бульвар и ул. Комсомольская (район дома № 63 по ул. Комсомольской)	1.	48.471523, 135.061604
		2.	48.471432, 135.061490
		3.	48.471556, 135.061309
		4.	48.471616, 135.061428
		5.	48.471664, 135.061353
		6.	48.471796, 135.061579
		7.	48.471751, 135.061634
		8.	48.471812, 135.061728
		9.	48.471681, 135.061896
		10.	48.471615, 135.061734
3.127.	Уссурийский бульвар и ул. Комсомольская (район дома № 12 по Уссурийскому бульвару)	1.	48.470889, 135.062475
		2.	48.470824, 135.062316
		3.	48.470690, 135.062492
		4.	48.470761, 135.062597
		5.	48.470693, 135.062663
		6.	48.470823, 135.062873
		7.	48.470879, 135.062790
		8.	48.470938, 135.062904
		9.	48.471066, 135.062724
		10.	48.470965, 135.062614
3.128.	ул. Комсомольская (Уссурийский бульвар)	1.	48.471205, 135.061975
		2.	48.471111, 135.062102
		3.	48.471236, 135.062315
		4.	48.471328, 135.062185
3.129.	Уссурийский бульвар и ул. Калинина (район дома № 66 по ул. Калинина)	1.	48.473166, 135.064415
		2.	48.473088, 135.064288
		3.	48.473223, 135.064110
		4.	48.473273, 135.064179
		5.	48.473331, 135.064127
		6.	48.473430, 135.064396
		7.	48.473364, 135.064488
		8.	48.473413, 135.064622
		9.	48.473256, 135.064794
		10.	48.473214, 135.064632
3.130.	ул. Калинина (Уссурийский бульвар)	1.	48.472850, 135.064788
		2.	48.472751, 135.064913
		3.	48.472863, 135.065172
		4.	48.472955, 135.065042
3.131.	Уссурийский бульвар (район дома № 55 по ул. Калинина)	1.	48.472545, 135.065251
		2.	48.472481, 135.065090
		3.	48.472431, 135.065410
		4.	48.472378, 135.065303
3.132.	Уссурийский бульвар (район дома № 24 по Уссурийскому бульвару)	1.	48.472649, 135.065449
		2.	48.472668, 135.065606
		3.	48.472536, 135.065735
		4.	48.472488, 135.065591
3.133.	Уссурийский бульвар и ул. Фрунзе (район дома № 21 по Уссурийскому бульвару)	1.	48.473769, 135.066047
		2.	48.473856, 135.066000
		3.	48.473926, 135.066199
		4.	48.473885, 135.066289
		5.	48.473917, 135.066388
		6.	48.473778, 135.066487
		7.	48.473722, 135.066309
3.134.	Уссурийский бульвар и ул. Фрунзе (район дома № 39а по ул. Фрунзе)	1.	48.473005, 135.067107
		2.	48.473027, 135.067181
		3.	48.472952, 135.067260
		4.	48.473049, 135.067463
		5.	48.473128, 135.067335
		6.	48.473201, 135.067149
		7.	48.473143, 135.066984
3.135.	Уссурийский бульвар (район дома № 55 по ул. Запарина)	1.	48.474355, 135.067688
		2.	48.474406, 135.067813
		3.	48.474222, 135.067841
		4.	48.474287, 135.067990
3.136.	Уссурийский бульвар (район дома № 39 по ул. Дзержинского)	1.	48.474453, 135.068044
		2.	48.474490, 135.068207
		3.	48.474311, 135.068174
		4.	48.474348, 135.068337

№ п/п	Адресные ориентиры	№ точки	Координаты точек зоны запрета размещения СИМ (система координат: WGS-84), широта (°), долгота (°)
1	2	3	4
3.137.	ул. Запарина (Уссурийский бульвар)	1.	48.473994, 135.068302
		2.	48.473897, 135.068425
		3.	48.474084, 135.068553
		4.	48.473990, 135.068679
3.138.	Уссурийский бульвар и ул. Запарина (район дома № 53 по ул. Запарина)	1.	48.473990, 135.068679
		2.	48.473689, 135.068553
		3.	48.473564, 135.068696
		4.	48.473601, 135.068835
		5.	48.473525, 135.068933
		6.	48.473633, 135.069162
		7.	48.473690, 135.069087
		8.	48.473731, 135.069172
		9.	48.473863, 135.069028
		10.	48.473783, 135.068883
3.139.	Уссурийский бульвар и ул. Дзержинского (район дома № 39/2 по ул. Дзержинского)	1.	48.474805, 135.069749
		2.	48.474729, 135.069612
		3.	48.474869, 135.069485
		4.	48.474905, 135.069561
		5.	48.474946, 135.069499
		6.	48.475079, 135.069748
		7.	48.475027, 135.069844
		8.	48.475082, 135.069972
		9.	48.474939, 135.070124
		10.	48.474881, 135.069966
3.140.	ул. Дзержинского (Уссурийский бульвар)	1.	48.474467, 135.070128
		2.	48.474571, 135.069998
		3.	48.474677, 135.070283
		4.	48.474586, 135.070404
3.141.	Уссурийский бульвар (район дома № 23 по ул. Дзержинского)	1.	48.474280, 135.070249
		2.	48.474333, 135.070378
		3.	48.474224, 135.070540
		4.	48.474159, 135.070409
3.142.	Уссурийский бульвар (район дома № 28 по ул. Дзержинского)	1.	48.474159, 135.070409
		2.	48.474496, 135.070687
		3.	48.474384, 135.070879
		4.	48.474338, 135.070692
3.143.	Уссурийский бульвар (район дома № 153 по ул. Волочаевской)	1.	48.475688, 135.071175
		2.	48.475748, 135.071272
		3.	48.475611, 135.071465
		4.	48.475541, 135.071341
3.144.	Уссурийский бульвар (район дома № 142 по ул. Волочаевской)	1.	48.475783, 135.071515
		2.	48.475857, 135.071668
		3.	48.475699, 135.071791
		4.	48.475640, 135.071687
3.145.	ул. Волочаевская (Уссурийский бульвар)	1.	48.475261, 135.071967
		2.	48.475410, 135.072189
		3.	48.475321, 135.072335
		4.	48.475167, 135.072121
3.146.	Уссурийский бульвар и ул. Волочаевская (район дома № 133 по ул. Волочаевской)	1.	48.475080, 135.072330
		2.	48.475034, 135.072184
		3.	48.474926, 135.072362
		4.	48.474953, 135.072507
		5.	48.474862, 135.072592
		6.	48.474970, 135.072875
		7.	48.475047, 135.072759
		8.	48.475116, 135.072808
		9.	48.475233, 135.072668
		10.	48.475131, 135.072553
3.147.	Уссурийский бульвар и ул. Шеронова (район дома № 56 по ул. Шеронова)	1.	48.476160, 135.073041
		2.	48.476087, 135.072897
		3.	48.476218, 135.072717
		4.	48.476265, 135.072756
		5.	48.476306, 135.072712
		6.	48.476481, 135.073009
		7.	48.476431, 135.073071
		8.	48.476468, 135.073167
		9.	48.476340, 135.073384
		10.	48.476265, 135.073244

№ п/п	Адресные ориентиры	№ точки	Координаты точек зоны запрета размещения СИМ (система координат: WGS-84), широта (°), долгота (°)
1	2	3	4
3.148.	ул. Шеронова (Уссурийский бульвар)	1.	48.476055, 135.073638
		2.	48.476161, 135.073487
		3.	48.475991, 135.073235
		4.	48.475885, 135.073392
3.149.	Уссурийский бульвар и ул. Шеронова (район дома № 58 по Уссурийскому бульвару)	1.	48.475788, 135.073619
		2.	48.475718, 135.073482
		3.	48.475625, 135.073653
		4.	48.475659, 135.073768
		5.	48.475586, 135.073870
		6.	48.475761, 135.074110
		7.	48.475818, 135.074008
		8.	48.475872, 135.074092
		9.	48.475997, 135.073925
		10.	48.475907, 135.073802
3.150.	Уссурийский бульвар и ул. Гоголя (район дома № 10 по ул. Гоголя)	1.	48.477039, 135.074166
		2.	48.477132, 135.074182
		3.	48.477285, 135.074415
		4.	48.477270, 135.074507
		5.	48.477298, 135.074608
		6.	48.477144, 135.074744
		7.	48.477062, 135.074601
3.151.	Уссурийский бульвар и ул. Гоголя (район дома № 15а по ул. Пушкина)	1.	48.476377, 135.074870
		2.	48.476304, 135.074969
		3.	48.476446, 135.075193
		4.	48.476498, 135.075135
		5.	48.476559, 135.075219
		6.	48.476694, 135.075077
		7.	48.476608, 135.074932
3.152.	Уссурийский бульвар и ул. Пушкина (район дома № 15 по ул. Пушкина)	1.	48.477446, 135.076917
		2.	48.477503, 135.076832
		3.	48.477467, 135.076757
		4.	48.477590, 135.076575
		5.	48.477645, 135.076627
		6.	48.477704, 135.076560
		7.	48.477846, 135.076807
		8.	48.477795, 135.076882
		9.	48.477808, 135.077012
		10.	48.477665, 135.077163
		11.	48.477625, 135.077112
		12.	48.477567, 135.077166
3.153.	Уссурийский бульвар и ул. Мухина	1.	48.479267, 135.080080
		2.	48.479354, 135.080219
		3.	48.479193, 135.080348
		4.	48.479148, 135.080240
3.154.	Уссурийский бульвар и ул. Постышева	1.	48.480625, 135.082748
		2.	48.480580, 135.082631
		3.	48.480701, 135.082459
		4.	48.480788, 135.082595
3.155.	Уссурийский бульвар, пер. Студенческий, ул. Дикопольцева	1.	48.482111, 135.085449
		2.	48.482168, 135.085359
		3.	48.482123, 135.085265
		4.	48.482305, 135.084981
		5.	48.482405, 135.084941
		6.	48.482578, 135.085299
		7.	48.482529, 135.085390
		8.	48.482584, 135.085498
		9.	48.482399, 135.085745
		10.	48.482339, 135.085640
		11.	48.482274, 135.085708
3.156.	пер. Студенческий (район дома № 10 по ул. Дикопольцева)	1.	48.483291, 135.086603
		2.	48.483397, 135.086774
		3.	48.483236, 135.087003
		4.	48.483123, 135.086842
3.157.	пер. Студенческий (район дома № 51а по ул. Лермонтова)	1.	48.484270, 135.088239
		2.	48.484381, 135.088401
		3.	48.484245, 135.088589
		4.	48.484133, 135.088436
3.158.	пер. Студенческий (район дома № 51Б по ул. Лермонтова)	1.	48.484978, 135.089585
		2.	48.484902, 135.089731
		3.	48.484822, 135.089540
		4.	48.484865, 135.089469

№ п/п	Адресные ориентиры	№ точки	Координаты точек зоны запрета размещения СИМ (система координат: WGS-84), широта (°), долгота (°)
1	2	3	4
		5.	48.484786, 135.089355
		6.	48.484927, 135.089163
		7.	48.485013, 135.089301
3.159.	ул. Ким Ю Чена и ул. Владивостокская	1.	48.490354, 135.081894
		2.	48.490437, 135.082037
		3.	48.490590, 135.081771
		4.	48.490560, 135.081730
		5.	48.490594, 135.081675
		6.	48.490444, 135.081532
		7.	48.490400, 135.081635
3.160.	ул. Ким Ю Чена и ул. Некрасова	1.	48.489439, 135.080382
		2.	48.489354, 135.080243
		3.	48.489491, 135.080054
		4.	48.489542, 135.080142
		5.	48.489595, 135.080052
		6.	48.489716, 135.080224
		7.	48.489622, 135.080348
3.161.	ул. Ким Ю Чена и ул. Московская	1.	48.488522, 135.079066
		2.	48.488579, 135.078992
		3.	48.488539, 135.078912
		4.	48.488676, 135.078746
		5.	48.488724, 135.078822
		6.	48.488723, 135.078722
		7.	48.488892, 135.078933
		8.	48.488868, 135.079022
		9.	48.488904, 135.079083
		10.	48.488764, 135.079277
		11.	48.488646, 135.079287
3.162.	ул. Ким Ю Чена и ул. Дикопольцева	1.	48.487705, 135.077672
		2.	48.487731, 135.077584
		3.	48.487694, 135.077491
		4.	48.487832, 135.077308
		5.	48.487887, 135.077418
		6.	48.487942, 135.077339
		7.	48.488075, 135.077544
		8.	48.488028, 135.077636
		9.	48.488075, 135.077755
		10.	48.487928, 135.077923
		11.	48.487872, 135.077834
		12.	48.487834, 135.077881
3.163.	ул. Ким Ю Чена и ул. Нагишкина	1.	48.486934, 135.076175
		2.	48.486840, 135.076043
		3.	48.486991, 135.075881
		4.	48.487074, 135.075997
3.164.	ул. Ким Ю Чена и ул. Петра Комарова	1.	48.486291, 135.074984
		2.	48.486204, 135.074878
		3.	48.486384, 135.074813
		4.	48.486321, 135.074696
3.165.	ул. Ким Ю Чена и ул. Гайдара	1.	48.485276, 135.073503
		2.	48.485324, 135.073421
		3.	48.485286, 135.073346
		4.	48.485417, 135.073164
		5.	48.485467, 135.073242
		6.	48.485515, 135.073184
		7.	48.485630, 135.073381
		8.	48.485588, 135.073457
		9.	48.485638, 135.073541
		10.	48.485510, 135.073711
		11.	48.485455, 135.073629
		12.	48.485392, 135.073697
3.166.	ул. Ким Ю Чена и ул. Льва Толстого	1.	48.484485, 135.072117
		2.	48.484526, 135.072058
		3.	48.484478, 135.071958
		4.	48.484604, 135.071788
		5.	48.484665, 135.071877
		6.	48.484714, 135.071810
		7.	48.484841, 135.072012
		8.	48.484800, 135.072092
		9.	48.484832, 135.072168
		10.	48.484698, 135.072339
		11.	48.484652, 135.072274
		12.	48.484602, 135.072327

№ п/п	Адресные ориентиры	№ точки	Координаты точек зоны запрета размещения СИМ (система координат: WGS-84), широта (°), долгота (°)
1	2	3	4
3.167.	ул. Ким Ю Чена и ул. Пушкина	1.	48.483085, 135.069374
		2.	48.483171, 135.069265
		3.	48.483337, 135.069547
		4.	48.483288, 135.069621
		5.	48.483344, 135.069707
		6.	48.483216, 135.069883
		7.	48.483160, 135.069799
		8.	48.483119, 135.069850
		9.	48.482939, 135.069571
		10.	48.483010, 135.069453
3.168.	ул. Ким Ю Чена (район дома № 2 по ул. Ким Ю Чена)	1.	48.481721, 135.067483
		2.	48.481807, 135.067620
		3.	48.481930, 135.067446
		4.	48.481844, 135.067303
3.169.	ул. Ким Ю Чена и ул. Шеронова	1.	48.481122, 135.066124
		2.	48.481196, 135.065991
		3.	48.481366, 135.066273
		4.	48.481303, 135.066358
		5.	48.481324, 135.066442
		6.	48.481199, 135.066621
		7.	48.481121, 135.066536
3.170.	ул. Серышева, ул. Станционная, ул. Ленинградская	1.	48.495649, 135.065013
		2.	48.495671, 135.064851
		3.	48.495499, 135.064771
		4.	48.495478, 135.064874
		5.	48.495415, 135.064864
		6.	48.495348, 135.065216
		7.	48.495414, 135.065284
		8.	48.495404, 135.065363
		9.	48.495360, 135.065554
		10.	48.495494, 135.065672
		11.	48.495536, 135.065602
		12.	48.495584, 135.065726
		13.	48.495758, 135.065565
		14.	48.495758, 135.065565
3.171.	ул. Серышева и ул. Некрасова	1.	48.494371, 135.064355
		2.	48.494401, 135.064167
		3.	48.494237, 135.064079
		4.	48.494211, 135.064276
		5.	48.494115, 135.064268
		6.	48.494039, 135.064625
		7.	48.494126, 135.064665
		8.	48.494097, 135.064804
		9.	48.494256, 135.064884
		10.	48.494278, 135.064708
3.172.	ул. Серышева и ул. Герасимова	1.	48.492401, 135.063449
		2.	48.492437, 135.063259
		3.	48.492605, 135.063339
		4.	48.492582, 135.063466
		5.	48.492565, 135.063539
		6.	48.492632, 135.063597
		7.	48.492571, 135.063921
		8.	48.492502, 135.063899
		9.	48.492464, 135.064001
		10.	48.492308, 135.063893
		11.	48.492306, 135.063740
3.173.	ул. Серышева и ул. Льва Толстого	1.	48.490987, 135.062901
		2.	48.491065, 135.062764
		3.	48.491214, 135.062862
		4.	48.491220, 135.062949
		5.	48.491323, 135.062985
		6.	48.491258, 135.063316
		7.	48.491188, 135.063294
		8.	48.491127, 135.063386
		9.	48.490935, 135.063256
		10.	48.490946, 135.063121
3.174.	ул. Серышева и ул. Лейтенанта Шмидта	1.	48.489630, 135.062261
		2.	48.489651, 135.062081
		3.	48.489814, 135.062167
		4.	48.489800, 135.062296
		5.	48.489873, 135.062342

№ п/п	Адресные ориентиры	№ точки	Координаты точек зоны запрета размещения СИМ (система координат: WGS-84), широта (°), долгота (°)
1	2	3	4
		6.	48.489812, 135.062650
		7.	48.489752, 135.062628
		8.	48.489705, 135.062758
		9.	48.489508, 135.062639
		10.	48.489539, 135.062508
3.175.	ул. Серышева (от площади им. С.М. Серышева к ТЦ «Счастье»)	1.	48.488236, 135.062003
		2.	48.488175, 135.061900
		3.	48.488294, 135.061661
		4.	48.488399, 135.061735
3.176.	ул. Серышева и ул. Джамбула (район дома № 31 по ул. Серышева)	1.	48.488517, 135.061580
		2.	48.488624, 135.061455
		3.	48.488825, 135.061648
		4.	48.488757, 135.061799
		5.	48.488818, 135.061841
		6.	48.488656, 135.062128
		7.	48.488536, 135.062081
4. Места проведения массовых мероприятий и иных мероприятий, реализация которых невозможна без освобождения территории от СИМ в период проведения таких мероприятий (по уведомлению)			
		1.	48.475277, 135.080731
		2.	48.474865, 135.080170
		3.	48.477399, 135.076893
		4.	48.476729, 135.075446
		5.	48.475790, 135.073988
		6.	48.476318, 135.073162
		7.	48.477028, 135.074272
		8.	48.479339, 135.071070
		9.	48.478748, 135.069795
		10.	48.479093, 135.069321
		11.	48.479646, 135.070571
		12.	48.479716, 135.070586
		13.	48.480062, 135.070090
		14.	48.480129, 135.070172
		15.	48.480379, 135.069853
		16.	48.481470, 135.071576
		17.	48.482284, 135.070397
		18.	48.482562, 135.070727
		19.	48.481717, 135.071974
4.1.	Площадь Ленина и прилегающая территория	20.	48.482977, 135.074055
		21.	48.484527, 135.071940
		22.	48.484700, 135.072242
		23.	48.483166, 135.074299
		24.	48.486314, 135.079513
		25.	48.485951, 135.080047
		26.	48.485320, 135.079041
		27.	48.484996, 135.078550
		28.	48.485050, 135.078443
		29.	48.483761, 135.076272
		30.	48.483654, 135.076397
		31.	48.482192, 135.074083
		32.	48.482279, 135.073946
		33.	48.481491, 135.072703
		34.	48.480142, 135.074570
		35.	48.478527, 135.076002
		36.	48.478874, 135.076858
		37.	48.477725, 135.078384
		38.	48.477330, 135.077797
		1.	48.474389, 135.060106
		2.	48.474038, 135.060648
		3.	48.473610, 135.059932
4.2.	Комсомольская площадь и прилегающая территория	4.	48.473433, 135.060174
		5.	48.473254, 135.059785
		6.	48.471782, 135.061776
		7.	48.471513, 135.061327
		8.	48.473130, 135.059180
		9.	48.472516, 135.058187
		1.	48.473375, 135.056905
		2.	48.472896, 135.056106
4.3.	Площадь и сквер «Город воинской славы» (ул. Тургенева – пер. Дьяченко)	3.	48.473461, 135.055324
		4.	48.473940, 135.053749
		5.	48.474790, 135.054623
		6.	48.474200, 135.055442
		7.	48.474347, 135.055657

№ п/п	Адресные ориентиры	№ точки	Координаты точек зоны запрета размещения СИМ (система координат: WGS-84), широта (°), долгота (°)
1	2	3	4
		1.	48.477865, 135.066102
		2.	48.477700, 135.065750
		3.	48.477612, 135.065794
		4.	48.477058, 135.064548
		5.	48.477216, 135.064308
		6.	48.477068, 135.064038
		7.	48.476935, 135.064213
		8.	48.476258, 135.063177
		9.	48.476363, 135.063023
		10.	48.476185, 135.062717
		11.	48.476042, 135.062920
		12.	48.475390, 135.061846
		13.	48.475527, 135.061662
		14.	48.475324, 135.061341
		15.	48.475192, 135.061514
		16.	48.474541, 135.060443
		17.	48.474648, 135.060267
		18.	48.474469, 135.059969
		19.	48.474373, 135.060106
		20.	48.473694, 135.059064
		21.	48.473831, 135.058879
		22.	48.473636, 135.058585
		23.	48.473506, 135.058746
		24.	48.472846, 135.057655
		25.	48.473044, 135.057372
		26.	48.472866, 135.057097
		27.	48.472230, 135.057998
4.4.	ул. Муравьева-Амурского (от ул. Дзержинского до ул. Тургенева включительно)	28.	48.472407, 135.058253
		29.	48.472508, 135.058126
		30.	48.473169, 135.059212
		31.	48.473057, 135.059374
		32.	48.473519, 135.060068
		33.	48.473614, 135.059958
		34.	48.473999, 135.060623
		35.	48.473911, 135.060762
		36.	48.474058, 135.060993
		37.	48.474114, 135.060918
		38.	48.474785, 135.062039
		39.	48.474671, 135.062199
		40.	48.474869, 135.062490
		41.	48.475022, 135.062297
		42.	48.475670, 135.063390
		43.	48.475528, 135.063593
		44.	48.475680, 135.063809
		45.	48.475717, 135.063758
		46.	48.476013, 135.064247
		47.	48.476108, 135.064120
		48.	48.476520, 135.064786
		49.	48.476382, 135.064975
		50.	48.476575, 135.065284
		51.	48.476638, 135.065196
		52.	48.476762, 135.065217
		53.	48.477253, 135.066372
		54.	48.477094, 135.066599
		55.	48.477286, 135.066895
		56.	48.477429, 135.066767
		1.	48.472387, 135.055416
		2.	48.472926, 135.055808
		3.	48.473242, 135.055783
4.5.	Дом офицеров Восточного военного округа (ул. Шевченко, д. 16)	4.	48.473438, 135.055506
		5.	48.473928, 135.053738
		6.	48.473036, 135.052853
		7.	48.472678, 135.054404
		8.	48.472386, 135.055222
		1.	48.469683, 135.058464
		2.	48.470763, 135.057506
4.6.	Дом официальных приемов (ул. Шевченко, д. 3)	3.	48.470164, 135.055950
		4.	48.468975, 135.057263
		1.	48.494582, 135.045172
		2.	48.494336, 135.045462
4.7.	ДК Хабаровского НПЗ (ул. Орджоникидзе, д. 12)	3.	48.494598, 135.045938
		4.	48.494839, 135.045675

№ п/п	Адресные ориентиры	№ точки	Координаты точек зоны запрета размещения СИМ (система координат: WGS-84), широта (°), долгота (°)
1	2	3	4
4.8.	Кинотеатр «Гигант» (ул. Запарина, д. 73, прилегающая территория)	1.	48.476984, 135.064301
		2.	48.476809, 135.064540
		3.	48.476403, 135.063801
		4.	48.476565, 135.063606
4.9.	Парк завода «Дальдизель» (ул. Тихоокеанская, ул. Чкалова, ул. Бойко-Павлова)	1.	48.506309, 135.038042
		2.	48.506031, 135.038237
		3.	48.505957, 135.038009
		4.	48.505818, 135.037843
		5.	48.505700, 135.037733
		6.	48.505590, 135.037536
		7.	48.505579, 135.037230
		8.	48.506024, 135.037055
4.10.	Сквер Пограничной Славы и прилегающая территория (Уссурийский бульвар, ул. Тургенева, ул. Шевченко)	1.	48.469918, 135.061286
		2.	48.468237, 135.058575
		3.	48.469097, 135.057309
		4.	48.470762, 135.060107
4.11.	Площадь Славы и прилегающая территория (ул. Ленина)	1.	48.466010, 135.066387
		2.	48.466701, 135.067399
		3.	48.467339, 135.066500
		4.	48.467169, 135.066210
		5.	48.466955, 135.065838
		6.	48.466907, 135.065557
		7.	48.467069, 135.065142
		8.	48.467022, 135.065032
		9.	48.466376, 135.064748
		10.	48.466091, 135.066312
4.12.	Мемориальный комплекс «Вечный огонь» и прилегающая территория (ул. Тургенева)	1.	48.467073, 135.065134
		2.	48.467019, 135.065044
		3.	48.466370, 135.064751
		4.	48.466415, 135.064462
		5.	48.465892, 135.064256
		6.	48.467105, 135.062441
		7.	48.467433, 135.062606
		8.	48.467315, 135.063301
		9.	48.467835, 135.064102
4.13.	Сквер «300 лет Российской полиции» (Уссурийский бульвар – ул. Шевченко)	1.	48.468461, 135.058513
		2.	48.468974, 135.059366
		3.	48.469494, 135.058533
		4.	48.468846, 135.057941
4.14.	Площадь памятника Ф.Э. Дзержинскому (Уссурийский бульвар – ул. Волочаевская)	1.	48.469523, 135.058428
		2.	48.474902, 135.069967
		3.	48.475559, 135.071281
		4.	48.474988, 135.072165
4.15.	Городской парк культуры и отдыха «Динамо»	1.	48.484033, 135.076572
		2.	48.482951, 135.078148
		3.	48.483530, 135.079068
		4.	48.483357, 135.079406
		5.	48.482507, 135.078175
		6.	48.482086, 135.078988
		7.	48.481942, 135.078804
		8.	48.481943, 135.077927
		9.	48.483215, 135.075666
		10.	48.483513, 135.075731
4.16.	Городские пруды	1.	48.477712, 135.076890
		2.	48.478493, 135.078797
		3.	48.482166, 135.084985
		4.	48.482432, 135.084924
		5.	48.483069, 135.084015
		6.	48.482284, 135.082862
		7.	48.481882, 135.081312
		8.	48.481300, 135.081265
		9.	48.480999, 135.079176
		10.	48.480492, 135.079208
		11.	48.480315, 135.078731
		12.	48.480060, 135.075676
		13.	48.479915, 135.075814
		14.	48.479657, 135.075860
		15.	48.478802, 135.076567
		16.	48.478450, 135.075977

№ п/п	Адресные ориентиры	№ точки	Координаты точек зоны запрета размещения СИМ (система координат: WGS-84), широта (°), долгота (°)
1	2	3	4
4.17.	Площадь спортивно-зрелищного комплекса «Платинум Арена» (ул. Дикопольцева, д. 12)	1.	48.482451, 135.085408
		2.	48.483705, 135.083643
		3.	48.484414, 135.084786
		4.	48.484479, 135.084705
		5.	48.485336, 135.086119
		6.	48.484924, 135.086725
		7.	48.485425, 135.087578
		8.	48.484585, 135.088820
		9.	48.484013, 135.087961
4.18.	Городской дворец культуры (ул. Ленина, д. 85)	1.	48.483307, 135.091964
		2.	48.483888, 135.092860
		3.	48.483689, 135.093084
		4.	48.483568, 135.093135
		5.	48.483434, 135.093097
		6.	48.482995, 135.092431
4.19.	Сквер мемориала «Танк Т-34» (пер. Батарейный – ул. Лермонтова)	1.	48.478682, 135.095847
		2.	48.478488, 135.095872
		3.	48.478436, 135.095310
		4.	48.479065, 135.094896
		5.	48.479102, 135.094982
		6.	48.478792, 135.095415
		7.	48.478709, 135.095612
		8.	48.478682, 135.095763
4.20.	Площадь памятника маршалу А.М. Василевскому (парковая зона стадиона им. В.И. Ленина)	1.	48.483338, 135.045928
		2.	48.483383, 135.045868
		3.	48.484323, 135.047242
		4.	48.483939, 135.047871
		5.	48.483382, 135.047037
		6.	48.483054, 135.046611
21.	Площадь памятника Я.В. Дьяченко (ул. Шевченко – пер. Арсеньева)	1.	48.474427, 135.051435
		2.	48.474110, 135.052115
		3.	48.473946, 135.051993
		4.	48.473337, 135.051647
		5.	48.473630, 135.050483
		6.	48.473808, 135.050257
		7.	48.474130, 135.050982
		8.	48.474352, 135.051337
4.22.	Дальневосточная государственная академия физической культуры и прилегающая территория (Амурский бульвар, д. 1)	1.	48.475818, 135.050939
		2.	48.475148, 135.051127
		3.	48.475381, 135.052189
		4.	48.475637, 135.053487
		5.	48.475571, 135.053574
		6.	48.475696, 135.053778
		7.	48.476284, 135.052955
		8.	48.476180, 135.052318
4.23.	Площадь вокруг скульптуры «Песня о дружбе» (Амурский бульвар – ул. Шеронова)	1.	48.482998, 135.063627
		2.	48.482444, 135.064346
		3.	48.481898, 135.063953
		4.	48.482303, 135.063106
4.24.	Хабаровская краевая филармония и прилегающая территория (ул. Муравьева-Амурского, д. 8)	1.	48.473177, 135.053476
		2.	48.472345, 135.052964
		3.	48.472737, 135.051522
		4.	48.473546, 135.051968
4.25.	Открытая сцена «Ракушка» Хабаровского краевого парка им. Н.Н. Муравьева-Амурского	1.	48.472609, 135.051544
		2.	48.472927, 135.051740
		3.	48.473315, 135.050179
		4.	48.472726, 135.049926
4.26.	Памятник графу Н.Н. Муравьеву-Амурскому и прилегающая территория	1.	48.473198, 135.050600
		2.	48.472709, 135.050305
		3.	48.472657, 135.049677
		4.	48.472861, 135.049286
		5.	48.473400, 135.049241
		6.	48.473558, 135.049928
		7.	48.473319, 135.050156
4.27.	Площадь им. В.К. Блюхера (ул. Ленина)	1.	48.474285, 135.082743
		2.	48.473858, 135.082058
		3.	48.474836, 135.080715
		4.	48.475188, 135.081245

№ п/п	Адресные ориентиры	№ точки	Координаты точек зоны запрета размещения СИМ (система координат: WGS-84), широта (°), долгота (°)
1	2	3	4
4.28.	Сквер Деда Матвея (пер. Арсеньева)	1.	48.474533, 135.052283
		2.	48.474255, 135.052909
		3.	48.474933, 135.053587
		4.	48.475030, 135.052852
4.29.	Пешеходный фонтан (парковая зона стадиона им. В.И. Ленина)	1.	48.478370, 135.045592
		2.	48.478291, 135.043858
		3.	48.481899, 135.043464
		4.	48.482309, 135.043692
		5.	48.483722, 135.046543
		6.	48.483386, 135.047043
		7.	48.483109, 135.046704
		8.	48.479889, 135.046680
		9.	48.479813, 135.046144
		10.	48.479696, 135.045914
		11.	48.479567, 135.045768
		12.	48.479409, 135.045689
		13.	48.479411, 135.045507
4.30.	Площадь Универсального краевого спортивного комплекса и прилегающая территория (Амурский бульвар, д. 1а, сцена, аттракционы)	1.	48.476280, 135.048239
		2.	48.476529, 135.047972
		3.	48.475829, 135.046624
		4.	48.474640, 135.047953
		5.	48.475023, 135.048685
		6.	48.475093, 135.049259
		7.	48.475187, 135.050265
		8.	48.475524, 135.050075
		9.	48.476160, 135.049942
		10.	48.476365, 135.049712
		11.	48.475859, 135.048762
4.31.	Краевой дворец хоккея с мячом «Арена «Ерофей» (ул. Морозова Павла Леонтьевича, д. 83)	1.	48.433697, 135.098198
		2.	48.428022, 135.097479
		3.	48.427504, 135.098820
		4.	48.429961, 135.100971
		5.	48.429661, 135.101658
		6.	48.431723, 135.103498
4.32.	Дамба в районе краевого дворца хоккея с мячом «Арена «Ерофей»	1.	48.427828, 135.097271
		2.	48.429312, 135.097430
		3.	48.432095, 135.097787
		4.	48.433834, 135.098000
		5.	48.433992, 135.098016
		6.	48.434947, 135.097992
		7.	48.435325, 135.097969
		8.	48.436064, 135.097881
		9.	48.437077, 135.097759
		10.	48.437639, 135.097691
		11.	48.438055, 135.097620
		12.	48.438426, 135.097547
		13.	48.438946, 135.097411
		14.	48.439650, 135.097181
		15.	48.441613, 135.095693
		16.	48.441543, 135.095524
		17.	48.439618, 135.097006
18.	48.438966, 135.097222		
19.	48.438520, 135.097344		
20.	48.438370, 135.097380		
21.	48.437661, 135.097502		
22.	48.436087, 135.097697		
23.	48.435688, 135.097747		
24.	48.435319, 135.097785		
25.	48.434933, 135.097815		
26.	48.434099, 135.097832		
27.	48.433715, 135.097795		
28.	48.432127, 135.097598		
29.	48.431725, 135.097539		
30.	48.430152, 135.097343		
31.	48.429754, 135.097295		
32.	48.428181, 135.097093		
33.	48.427863, 135.097082		
4.33.	Сквер «Березовая роща» (ул. Мате Залки)	1.	48.496849, 135.068724
		2.	48.365835, 135.042217
		3.	48.365652, 135.042867
		4.	48.365580, 135.043091

№ п/п	Адресные ориентиры	№ точки	Координаты точек зоны запрета размещения СИМ (система координат: WGS-84), широта (°), долгота (°)		
1	2	3	4		
		5.	48.365508, 135.043252		
		6.	48.364998, 135.044105		
		7.	48.364812, 135.044557		
		8.	48.364133, 135.043947		
		9.	48.364147, 135.043760		
		10.	48.363836, 135.043314		
		11.	48.364146, 135.042824		
		12.	48.364836, 135.041955		
		13.	48.365265, 135.041576		
		4.34.	Городской парк им. Ю.А. Гагарина (ул. Краснореченская)	1.	48.439044, 135.116038
				2.	48.438690, 135.113202
				3.	48.443797, 135.112215
				4.	48.443797, 135.112215
5.	48.439056, 135.116139				
4.35.	Краевой Дворец Дружбы «Русь» (ул. Герцена, д. 2)	1.	48.393459, 135.098214		
		2.	48.394078, 135.094812		
		3.	48.394764, 135.095130		
		4.	48.394559, 135.096281		
		5.	48.395003, 135.096456		
		6.	48.394621, 135.098732		
4.36.	Сквер «ТЭЦ-1» (ул. Аксенова – ул. Световая – ул. Ургальская)	1.	48.406762, 135.112480		
		2.	48.406619, 135.113340		
		3.	48.408009, 135.113882		
		4.	48.408161, 135.113054		
4.37.	Сквер «Большой Хехцир» (ул. Ворошилова)	1.	48.391194, 135.111274		
		2.	48.391296, 135.110710		
		3.	48.389833, 135.110105		
		4.	48.389716, 135.110760		
		5.	48.390830, 135.111206		
4.38.	Сквер ул. Рокоссовского – ул. Ворошилова	1.	48.387714, 135.111708		
		2.	48.388049, 135.111550		
		3.	48.388213, 135.110336		
		4.	48.387552, 135.110064		
		5.	48.387526, 135.110203		
		6.	48.387574, 135.110525		
		7.	48.387484, 135.110643		
4.39.	Площадь им. Е.П. Хабарова (железнодорожный вокзал)	1.	48.495600, 135.072876		
		2.	48.496339, 135.073244		
		3.	48.496601, 135.072052		
		4.	48.495862, 135.071699		
4.40.	Памятник борцам за власть Советов на Дальнем Востоке (ул. Карла Маркса)	1.	48.503462, 135.105732		
		2.	48.502990, 135.106512		
		3.	48.502758, 135.106157		
		4.	48.503201, 135.105509		
4.41.	Сквер (ул. Карла Маркса, д. 111)	1.	48.504528, 135.107684		
		2.	48.504437, 135.106861		
		3.	48.505199, 135.106721		
		4.	48.505294, 135.107511		
4.42.	Памятник-часовня в память о жертвах массовых репрессий и входная группа городского кладбища (ул. Карла Маркса)	1.	48.505857, 135.129718		
		2.	48.505290, 135.129712		
		3.	48.505314, 135.130894		
		4.	48.505872, 135.130870		

Приложение № 2
УТВЕРЖДЕНО
постановлением администрации города Хабаровска
от 23.03.2026 № 1490

**МЕСТОРАСПОЛОЖЕНИЕ
границ территории городского округа «Город Хабаровск» (координаты)
медленных зон с указанием максимальной скорости передвижения средств
индивидуальной мобильности**

№ п/п	Адресные ориентиры	№ точки	Координаты точек зоны запрета размещения СИМ (система координат: WGS-84), широта (°), долгота (°)
1	2	3	4
1. Границы медленных зон, на которых скорость движения средств индивидуальной мобильности (СИМ) составляет 5 км/ч			
1.1.	Комсомольская площадь	1.	48.473288, 135.056627
		2.	48.472541, 135.057593
		3.	48.472005, 135.056650
		4.	48.472608, 135.055805
		5.	48.472841, 135.055823

№ п/п	Адресные ориентиры	№ точки	Координаты точек зоны запрета размещения СИМ (система координат: WGS-84), широта (°), долгота (°)
1	2	3	4
1.2.	Сквер «Город воинской славы»	1.	48.473943, 135.055730
		2.	48.473542, 135.055033
		3.	48.473910, 135.053780
		4.	48.474725, 135.054633
1.3.	Хабаровский краевой парк им. Н.Н. Муравьева-Амурского	1.	48.471777, 135.056311
		2.	48.470610, 135.054535
		3.	48.471549, 135.053161
		4.	48.472312, 135.051676
		5.	48.472391, 135.051450
		6.	48.472497, 135.049748
		7.	48.473336, 135.050303
		8.	48.472713, 135.052483
		9.	48.472721, 135.052891
		10.	48.472978, 135.053078
		11.	48.472792, 135.053998
		12.	48.472497, 135.055226
1.4.	Парковая зона стадиона им. В.И. Ленина	1.	48.473662, 135.050500
		2.	48.473034, 135.048648
		3.	48.473435, 135.048535
		4.	48.474152, 135.048597
		5.	48.477901, 135.044274
		6.	48.478306, 135.044099
		7.	48.479476, 135.043952
		8.	48.481969, 135.043753
		9.	48.482729, 135.045207
		10.	48.483160, 135.046676
		11.	48.480094, 135.046729
		12.	48.479864, 135.047549
		13.	48.479455, 135.047917
		14.	48.478362, 135.048000
		15.	48.477898, 135.047890
		16.	48.477629, 135.047700
		17.	48.476800, 135.047936
		18.	48.476827, 135.049234
		19.	48.476254, 135.049995
		20.	48.475840, 135.051074
		21.	48.475148, 135.051259
		22.	48.474342, 135.049690
1.5.	Сквер Пограничной Славы	1.	48.469485, 135.058459
		2.	48.468976, 135.059199
		3.	48.470061, 135.060980
		4.	48.470508, 135.060232
1.6.	Парковая зона дендрария Дальневосточного научно-исследовательского института лесного хозяйства	1.	48.466531, 135.085592
		2.	48.465759, 135.085289
		3.	48.464412, 135.083845
		4.	48.463894, 135.084333
		5.	48.463229, 135.085087
		6.	48.462617, 135.086315
		7.	48.463595, 135.088633
		8.	48.464750, 135.089251
		9.	48.465137, 135.089239
		10.	48.465768, 135.090030
		11.	48.466373, 135.086570
1.7.	Площадь им. В.И. Ленина	1.	48.481223, 135.071976
		2.	48.479973, 135.073723
		3.	48.478941, 135.072044
		4.	48.479080, 135.071853
		5.	48.479290, 135.071708
		6.	48.480096, 135.070586
		7.	48.480355, 135.070583
1.8.	Городской парк культуры и отдыха «Динамо»	1.	48.478747, 135.076781
		2.	48.478817, 135.077618
		3.	48.479175, 135.078378
		4.	48.479586, 135.078703
		5.	48.479816, 135.079124
		6.	48.479900, 135.079462
		7.	48.480083, 135.079648
		8.	48.480340, 135.079898
		9.	48.480458, 135.080261
		10.	48.480667, 135.081086
		11.	48.480896, 135.081594

№ п/п	Адресные ориентиры	№ точки	Координаты точек зоны запрета размещения СИМ (система координат: WGS-84), широта (°), долгота (°)
1	2	3	4
		12.	48.481312, 135.082037
		13.	48.481688, 135.082734
		14.	48.482015, 135.083315
		15.	48.482579, 135.083941
		16.	48.483377, 135.083504
		17.	48.482982, 135.082723
		18.	48.484024, 135.081452
		19.	48.484628, 135.080194
		20.	48.485355, 135.079057
		21.	48.483442, 135.075984
		22.	48.483490, 135.075777
		23.	48.482273, 135.073973
24.	48.481835, 135.074476		
25.	48.481351, 135.074543		
26.	48.480851, 135.074759		
27.	48.480290, 135.075414		
28.	48.479513, 135.076094		
29.	48.479014, 135.076509		
1.9.	Площадь им. Е.П. Хабарова	1.	48.496681, 135.072162
		2.	48.495875, 135.071795
		3.	48.495647, 135.072805
		4.	48.496452, 135.073194
1.10.	Амурский бульвар от ул. Тургенева до входной группы стадиона им. В.И. Ленина	1.	48.476121, 135.052888
		2.	48.475726, 135.053368
		3.	48.475323, 135.051200
		4.	48.475799, 135.051068
1.11.	Дальневосточная государственная академия физической культуры	1.	48.476701, 135.050298
		2.	48.476993, 135.051971
		3.	48.476675, 135.052730
		4.	48.476286, 135.052982
		5.	48.476015, 135.052942
		6.	48.475762, 135.052480
		7.	48.475452, 135.051166
		8.	48.475513, 135.050631
		9.	48.476103, 135.049828
		10.	48.476459, 135.049836
1.12.	Детский парк им. А.П. Гайдара	1.	48.483167, 135.074342
		2.	48.483840, 135.075455
		3.	48.485264, 135.073450
		4.	48.484619, 135.072348
1.13.	Сквер, ул. Карла Маркса, д. 111	1.	48.504445, 135.106878
		2.	48.504529, 135.107678
		3.	48.505295, 135.107492
		4.	48.505207, 135.106782
		5.	48.504898, 135.106851
		6.	48.504886, 135.106763
1.14.	Площадь международного аэропорта им. Г.И. Невельского	1.	48.525809, 135.169762
		2.	48.526233, 135.169064
		3.	48.527726, 135.171138
		4.	48.527328, 135.171822
1.15.	Сквер мемориала «Танк Т-34»	1.	48.478682, 135.095847
		2.	48.478488, 135.095872
		3.	48.478436, 135.095310
		4.	48.479065, 135.094896
		5.	48.479102, 135.094982
		6.	48.478792, 135.095415
		7.	48.478709, 135.095612
		8.	48.478682, 135.095763
1.16.	Сквер «Восточный»	1.	48.477061, 135.119907
		2.	48.477039, 135.121307
		3.	48.475490, 135.121764
		4.	48.475325, 135.120445
1.17.	Площадь им. В.К. Блюхера	1.	48.474285, 135.082743
		2.	48.473858, 135.082058
		3.	48.474836, 135.080715
		4.	48.475188, 135.081245
1.18.	Сквер микрорайона «Строитель»	1.	48.433765, 135.099320
		2.	48.433742, 135.103068
		3.	48.433214, 135.103079
		4.	48.432706, 135.104387
		5.	48.431466, 135.103291

№ п/п	Адресные ориентиры	№ точки	Координаты точек зоны запрета размещения СИМ (система координат: WGS-84), широта (°), долгота (°)
1	2	3	4
		6.	48.431589, 135.102980
		7.	48.432111, 135.102594
		8.	48.433468, 135.099086
1.19.	Площадь Краевого Дворца Дружбы «Русь»	1.	48.393459, 135.098214
		2.	48.394078, 135.094812
		3.	48.394764, 135.095130
		4.	48.394559, 135.096281
		5.	48.395003, 135.096456
		6.	48.394621, 135.098732
1.20.	Сквер «Большой Хехцир»	1.	48.391194, 135.111274
		2.	48.391296, 135.110710
		3.	48.389833, 135.110105
		4.	48.389716, 135.110760
		5.	48.390830, 135.111206
1.21.	Сквер 40 лет Победы в Великой Отечественной войне	1.	48.474075, 135.084473
		2.	48.474263, 135.084791
		3.	48.473987, 135.084972
		4.	48.473794, 135.084619
1.22.	Площадь и сквер им. С.М. Серышева	1.	48.488253, 135.061911
		2.	48.487696, 135.062704
		3.	48.487333, 135.062223
		4.	48.487510, 135.061555
1.23.	Сквер «Памятник В.И. Чапаеву»	1.	48.365889, 135.036643
		2.	48.366064, 135.035877
		3.	48.365542, 135.035895
1.24.	Питомник им. А.М. Лукашова	1.	48.528266, 135.092475
		2.	48.511374, 135.079665
		3.	48.509264, 135.081296
		4.	48.509036, 135.083442
		5.	48.511887, 135.087476
		6.	48.514282, 135.090008
		7.	48.513113, 135.093441
		8.	48.517333, 135.099320
		9.	48.518530, 135.097003
		10.	48.521324, 135.100050
		11.	48.523149, 135.096402
		12.	48.525030, 135.098591
1.25.	Площадь, прилегающая к Церкви Елисаветы Феодоровны Преподобномученицы	1.	48.509507, 135.069397
		2.	48.509730, 135.068743
		3.	48.508704, 135.067922
		4.	48.508627, 135.068991
1.26.	Парк им. 50-летия СССР	1.	48.549347, 135.037752
		2.	48.548937, 135.035131
		3.	48.547912, 135.035452
		4.	48.547895, 135.035090
		5.	48.547094, 135.035131
		6.	48.547030, 135.035979
		7.	48.547311, 135.038355
1.27.	Жилая зона, ул. Волочаевская, д. 85	1.	48.468979, 135.080697
		2.	48.468866, 135.080512
		3.	48.468913, 135.080447
		4.	48.468718, 135.080133
		5.	48.468837, 135.079962
		6.	48.468809, 135.079911
		7.	48.468245, 135.080698
		8.	48.468579, 135.081246
1.28.	Жилая зона, ул. Волочаевская, д. 87	1.	48.469805, 135.079527
		2.	48.469675, 135.079313
		3.	48.469715, 135.079251
		4.	48.469531, 135.078957
		5.	48.469658, 135.078782
		6.	48.469622, 135.078718
		7.	48.469014, 135.079576
		8.	48.469372, 135.080143
1.29.	Жилая зона в границах ул. Волочаевской, д. 107 – ул. Уссурийской, д. 7	1.	48.468893, 135.079570
		2.	48.468476, 135.078876
		3.	48.469202, 135.077863
		4.	48.469677, 135.078636
		5.	48.468962, 135.079646

№ п/п	Адресные ориентиры	№ точки	Координаты точек зоны запрета размещения СИМ (система координат: WGS-84), широта (°), долгота (°)
1	2	3	4
1.30.	Жилая зона, ул. Кавказская, д. 45 (общеобразовательная школа «Алые паруса»)	1.	48.468501, 135.060794
		2.	48.467898, 135.059742
		3.	48.467796, 135.059730
		4.	48.467730, 135.060054
		5.	48.467434, 135.059614
		6.	48.466913, 135.060359
		7.	48.467409, 135.061211
		8.	48.466823, 135.062014
		9.	48.467013, 135.062459
		10.	48.467454, 135.062575
		11.	48.467927, 135.061950
		12.	48.468093, 135.062177
		13.	48.468596, 135.061150
1.31.	Жилая зона, ул. Тургенева, д. 48	1.	48.470626, 135.062690
		2.	48.470494, 135.062457
		3.	48.470472, 135.062481
		4.	48.470423, 135.062440
		5.	48.470371, 135.062358
		6.	48.470325, 135.062336
		7.	48.470303, 135.062363
		8.	48.470271, 135.062313
		9.	48.469930, 135.062760
		10.	48.469675, 135.062359
		11.	48.469258, 135.062886
		12.	48.469686, 135.063527
		13.	48.469808, 135.063362
		14.	48.469958, 135.063563
1.32.	Жилая зона, ул. Тургенева, д. 36	1.	48.468425, 135.063742
		2.	48.468526, 135.063916
		3.	48.468553, 135.063882
		4.	48.468865, 135.064403
		5.	48.469245, 135.063900
		6.	48.469466, 135.064289
		7.	48.469269, 135.064641
		8.	48.468969, 135.065035
		9.	48.468642, 135.064516
		10.	48.468222, 135.065064
		11.	48.467848, 135.064446
1.33.	Жилая зона в границах Восточного шоссе, квартала ДОС, ул. 202-й Воздушно-десантной бригады, ул. Георгиевской, ул. Шкотова, проспекта 60-летия Октября	1.	48.477053, 135.119915
		2.	48.475305, 135.120458
		3.	48.475484, 135.121805
		4.	48.472665, 135.122612
		5.	48.472679, 135.123518
		6.	48.472003, 135.123789
		7.	48.472357, 135.127024
		8.	48.467106, 135.128448
		9.	48.465957, 135.121300
		10.	48.464937, 135.119442
		11.	48.470168, 135.118663
		12.	48.470808, 135.118599
		13.	48.472103, 135.118428
		14.	48.473141, 135.118171
		15.	48.477063, 135.116731
		16.	48.477161, 135.118032
		17.	48.477149, 135.119910
1.34.	Жилая зона в границах ул. Промышленной, Восточного шоссе, Гаражного проезда	1.	48.481536, 135.122587
		2.	48.481703, 135.115348
		3.	48.478948, 135.116077
		4.	48.479005, 135.117193
		5.	48.478066, 135.117308
		6.	48.477634, 135.117880
		7.	48.477511, 135.123064
		8.	48.478387, 135.123067
		9.	48.479883, 135.122922
		10.	48.480878, 135.122917
1.35.	Жилая зона, ул. Подгаева	1.	48.469558, 135.103117
		2.	48.467874, 135.103411
		3.	48.467890, 135.103387
		4.	48.467958, 135.104369
		5.	48.468099, 135.105120
		6.	48.468364, 135.106142

№ п/п	Адресные ориентиры	№ точки	Координаты точек зоны запрета размещения СИМ (система координат: WGS-84), широта (°), долгота (°)
1	2	3	4
		7.	48.468973, 135.108672
		8.	48.470608, 135.108272
		9.	48.470922, 135.108517
		10.	48.471713, 135.108369
		11.	48.472837, 135.107833
		12.	48.474157, 135.107276
		13.	48.474007, 135.104900
		14.	48.469894, 135.105720
2. Границы медленных зон, на которых скорость движения средств индивидуальной мобильности (СИМ) составляет 10 км/ч			
2.1.	Парковая зона городского центрального кладбища	1.	48.505505, 135.126859
		2.	48.503891, 135.127211
		3.	48.503519, 135.127264
		4.	48.502530, 135.126564
		5.	48.498095, 135.129445
		6.	48.496134, 135.132009
		7.	48.495082, 135.133871
		8.	48.494476, 135.136215
		9.	48.491755, 135.139988
		10.	48.487869, 135.143475
		11.	48.487391, 135.145364
		12.	48.485561, 135.147788
		13.	48.493343, 135.153239
		14.	48.494569, 135.150053
		15.	48.497136, 135.152993
		16.	48.499821, 135.149200
		17.	48.500434, 135.146432
		18.	48.501347, 135.141958
		19.	48.501400, 135.140038
		20.	48.500787, 135.138187
		21.	48.501347, 135.137023
		22.	48.501969, 135.136712
		23.	48.503457, 135.136336
		24.	48.503906, 135.136103
		25.	48.504455, 135.135633
		26.	48.504794, 135.135059
		27.	48.504883, 135.134780
		28.	48.505668, 135.134331
		29.	48.505680, 135.134197
		30.	48.505714, 135.134141
		31.	48.505572, 135.128963
2.2.	Парк культуры и отдыха им. Ю.А. Гагарина	1.	48.444004, 135.112177
		2.	48.438540, 135.113216
		3.	48.439067, 135.116085
		4.	48.444168, 135.113925
2.3.	Сквер «Березовая роща» (ул. Мате Залки)	1.	48.363980, 135.042440
		2.	48.364649, 135.041740
		3.	48.365069, 135.041753
		4.	48.365098, 135.041598
		5.	48.365183, 135.041523
		6.	48.365879, 135.042038
		7.	48.364815, 135.044559
		8.	48.364131, 135.043972
		9.	48.364218, 135.043749
		10.	48.363873, 135.043344
		11.	48.364143, 135.042848
2.4.	Сквер «ТЭЦ-1»	1.	48.406762, 135.112480
		2.	48.406619, 135.113340
		3.	48.408009, 135.113882
		4.	48.408161, 135.113054
2.5.	Сквер по ул. Рокоссовского	1.	48.387714, 135.111708
		2.	48.388049, 135.111550
		3.	48.388213, 135.110336
		4.	48.387552, 135.110064
		5.	48.387526, 135.110203
		6.	48.387574, 135.110525
		7.	48.387484, 135.110643
2.6.	Сквер по ул. Волочаевской	1.	48.467112, 135.083480
		2.	48.467500, 135.082909
		3.	48.467379, 135.082645
		4.	48.467482, 135.082447

№ п/п	Адресные ориентиры	№ точки	Координаты точек зоны запрета размещения СИМ (система координат: WGS-84), широта (°), долгота (°)
1	2	3	4
		5.	48.467251, 135.082117
		6.	48.467052, 135.082405
		7.	48.466969, 135.082131
		8.	48.466797, 135.082171
		9.	48.466689, 135.082555
		10.	48.466366, 135.082920
		11.	48.466617, 135.083262
		12.	48.466856, 135.083052
2.7.	Сквер по ул. Ворошилова, д. 23, ул. Ворошилова, д. 29	1.	48.391164, 135.110709
		2.	48.391147, 135.111108
		3.	48.389743, 135.110673
		4.	48.389835, 135.110176
2.8.	Сквер по ул. Краснореченской, ул. Союзной	1.	48.404872, 135.102594
		2.	48.404965, 135.102135
		3.	48.404520, 135.101929
		4.	48.404409, 135.102391
2.9.	Сквер «Бенефис» по ул. Артемовской, пер. Краснореченскому	1.	48.381859, 135.092065
		2.	48.381205, 135.091684
		3.	48.382155, 135.090799
2.10.	Сквер ДЮЦ «Восхождение»	1.	48.495329, 135.077459
		2.	48.495461, 135.076856
		3.	48.495100, 135.076712
		4.	48.494984, 135.077249
2.11.	Сквер в районе жилых домов по Восточному шоссе	1.	48.477656, 135.121234
		2.	48.477507, 135.121258
		3.	48.477532, 135.120160
		4.	48.477660, 135.120200
2.12.	Сквер в районе домов по Матвеевскому шоссе	1.	48.509715, 135.145594
		2.	48.510251, 135.145562
		3.	48.509731, 135.144465
		4.	48.509537, 135.144582
		5.	48.509600, 135.145631
2.13.	Сквер по ул. Гагарина	1.	48.461083, 135.184893
		2.	48.461117, 135.183680
		3.	48.460176, 135.183701
		4.	48.460185, 135.184895
2.14.	Сквер им. А.М. Горького, ул. Жуковского	1.	48.461114, 135.181523
		2.	48.461129, 135.180263
		3.	48.460081, 135.180249
		4.	48.460179, 135.181504
2.15.	Сквер «Семь чудес Хабаровского края»	1.	48.505371, 135.037484
		2.	48.505232, 135.036649
		3.	48.504036, 135.037456
		4.	48.504139, 135.037702
2.16.	Сквер завода имени Серго Орджоникидзе	1.	48.498218, 135.047151
		2.	48.497750, 135.046233
		3.	48.497060, 135.046900
		4.	48.496789, 135.046431
		5.	48.496443, 135.047146
		6.	48.497039, 135.048372
2.17.	Сквер Кировского района	1.	48.518692, 135.052434
		2.	48.518773, 135.052144
		3.	48.520047, 135.052289
		4.	48.519555, 135.053111
2.18.	Сквер в районе северных ворот стадиона им. В.И. Ленина	1.	48.484577, 135.048429
		2.	48.484673, 135.048236
		3.	48.483872, 135.047046
		4.	48.483762, 135.047240
2.19.	Парк Северный	1.	48.528746, 135.049719
		2.	48.529344, 135.044248
		3.	48.533342, 135.043507
		4.	48.533370, 135.049440
2.20.	Парк Дома офицеров Краснознаменной Амурской флотилии	1.	48.574663, 135.038795
		2.	48.575729, 135.037879
		3.	48.576228, 135.035025
		4.	48.574839, 135.035100
		5.	48.574543, 135.037165
		6.	48.574313, 135.037160
		7.	48.574369, 135.038587

№ п/п	Адресные ориентиры	№ точки	Координаты точек зоны запрета размещения СИМ (система координат: WGS-84), широта (°), долгота (°)
1	2	3	4
2.21.	Сквер в районе МНТК «Микрохирургия глаза им. академика С.Н. Федорова»	1.	48.555358, 135.058474
		2.	48.555237, 135.057208
		3.	48.557431, 135.056254
		4.	48.557602, 135.057058
2.22.	Мемориальный парк Мира	1.	48.555358, 135.058474
		2.	48.555237, 135.057208
		3.	48.557431, 135.056254
		4.	48.557602, 135.057058
2.23.	Сквер «Самбо-90»	1.	48.550289, 135.042832
		2.	48.551874, 135.042928
		3.	48.551881, 135.043733
		4.	48.551515, 135.043980
		5.	48.551504, 135.044409
		6.	48.551415, 135.044420
		7.	48.551429, 135.044725
		8.	48.551686, 135.045160
		9.	48.551561, 135.045358
		10.	48.551390, 135.045074
		11.	48.551152, 135.045072
		12.	48.551155, 135.045315
		13.	48.551005, 135.045289
		14.	48.551037, 135.044500
		15.	48.550236, 135.043239
2.24.	Парк топиарных скульптур	1.	48.529675, 135.047547
		2.	48.529639, 135.048501
		3.	48.529001, 135.048475
		4.	48.529213, 135.047400
2.25.	Парк завода «Дальдизель»	1.	48.506309, 135.038042
		2.	48.506031, 135.038237
		3.	48.505957, 135.038009
		4.	48.505818, 135.037843
		5.	48.505700, 135.037733
		6.	48.505590, 135.037536
		7.	48.505579, 135.037230
		8.	48.506024, 135.037055
2.26.	Сквер «300 лет Российской полиции»	1.	48.468461, 135.058513
		2.	48.468974, 135.059366
		3.	48.469494, 135.058533
		4.	48.468846, 135.057941
2.27.	Площадь спортивно-зрелищного комплекса «Платинум Арена»	1.	48.483635, 135.087049
		2.	48.482563, 135.085246
		3.	48.483692, 135.083648
		4.	48.484844, 135.085337
2.28.	Площадь Городского дворца культуры	1.	48.483632, 135.092884
		2.	48.483177, 135.092166
		3.	48.483050, 135.092339
		4.	48.483492, 135.093014
2.29.	Площадь краевого дворца хоккея с мячом «Арена «Ерофей»	1.	48.433697, 135.098198
		2.	48.428022, 135.097479
		3.	48.427504, 135.098820
		4.	48.429961, 135.100971
		5.	48.429661, 135.101658
		6.	48.431723, 135.103498
2.30.	Набережная им. Н.И. Гродекова	1.	48.427828, 135.097271
		2.	48.429312, 135.097430
		3.	48.432095, 135.097787
		4.	48.433834, 135.098000
		5.	48.433992, 135.098016
		6.	48.434947, 135.097992
		7.	48.435325, 135.097969
		8.	48.436064, 135.097881
		9.	48.437077, 135.097759
		10.	48.437639, 135.097691
		11.	48.438055, 135.097620
		12.	48.438426, 135.097547
		13.	48.438946, 135.097411
		14.	48.439650, 135.097181
		15.	48.441613, 135.095693
		16.	48.441543, 135.095524
		17.	48.439618, 135.097006
		18.	48.438966, 135.097222

№ п/п	Адресные ориентиры	№ точки	Координаты точек зоны запрета размещения СИМ (система координат: WGS-84), широта (°), долгота (°)
1	2	3	4
2.31.	МБОУ «Средняя общеобразовательная школа № 30»	19.	48.438520, 135.097344
		20.	48.438370, 135.097380
		21.	48.437661, 135.097502
		22.	48.436087, 135.097697
		23.	48.435688, 135.097747
		24.	48.435319, 135.097785
		25.	48.434933, 135.097815
		26.	48.434099, 135.097832
		27.	48.433715, 135.097795
		28.	48.432127, 135.097598
		29.	48.431725, 135.097539
		30.	48.430152, 135.097343
		31.	48.429754, 135.097295
		32.	48.428181, 135.097093
		33.	48.427863, 135.097082
		1.	48.472324, 135.073581
		2.	48.472427, 135.073438
		3.	48.472245, 135.073150
		4.	48.472405, 135.072898
		5.	48.472596, 135.073200
		6.	48.472698, 135.073065
		7.	48.472813, 135.072629
		8.	48.472694, 135.072116
		9.	48.472234, 135.071356
		10.	48.471915, 135.071152
		11.	48.471615, 135.071324
		12.	48.471514, 135.071444
		13.	48.471680, 135.071727
		14.	48.471502, 135.071963
		15.	48.471348, 135.071688
		16.	48.471242, 135.071834
		17.	48.471128, 135.072314
		18.	48.471699, 135.073561
19.	48.471960, 135.073744		
2.32.	МБОУ «Средняя общеобразовательная школа № 43»	1.	48.484835, 135.050333
		2.	48.484700, 135.049802
		3.	48.484528, 135.049564
		4.	48.484196, 135.049386
		5.	48.483919, 135.049574
		6.	48.483549, 135.050125
		7.	48.483432, 135.050551
		8.	48.483548, 135.051059
		9.	48.483720, 135.051304
		10.	48.484007, 135.051488
		11.	48.484349, 135.051302
		12.	48.484409, 135.051201
		13.	48.484343, 135.051047
		14.	48.484554, 135.050716
		15.	48.484648, 135.050855
		16.	48.484715, 135.050743
2.33.	МБОУ «Гимназия № 5»	1.	48.482113, 135.065139
		2.	48.482259, 135.064661
		3.	48.482667, 135.064307
		4.	48.482967, 135.064487
		5.	48.483091, 135.064664
		6.	48.483057, 135.064725
		7.	48.483287, 135.065103
		8.	48.483329, 135.065046
		9.	48.483438, 135.065222
		10.	48.483550, 135.065690
		11.	48.483415, 135.066151
		12.	48.483107, 135.066591
		13.	48.483274, 135.066876
		14.	48.483184, 135.067010
		15.	48.482906, 135.067164
		16.	48.482576, 135.066991
		17.	48.482239, 135.066432
		18.	48.482117, 135.065885
		19.	48.482244, 135.065509

№ п/п	Адресные ориентиры	№ точки	Координаты точек зоны запрета размещения СИМ (система координат: WGS-84), широта (°), долгота (°)
1	2	3	4
2.34.	Жилая зона «Дендрарий»	1.	48.466824, 135.089193
		2.	48.467089, 135.089127
		3.	48.467814, 135.088644
		4.	48.468173, 135.088391
		5.	48.468788, 135.087898
		6.	48.469064, 135.087628
		7.	48.469309, 135.087325
		8.	48.469426, 135.087140
		9.	48.468605, 135.085864
		10.	48.468096, 135.085399
		11.	48.466772, 135.087082
		12.	48.466670, 135.087340
		13.	48.466476, 135.088461
		14.	48.466559, 135.088768
		15.	48.466642, 135.088929
2.35.	Жилая зона «Казачья гора»	1.	48.485013, 135.045027
		2.	48.487711, 135.043399
		3.	48.488652, 135.043188
		4.	48.489124, 135.044770
		5.	48.488903, 135.045452
		6.	48.489758, 135.046827
		7.	48.489520, 135.047377
		8.	48.488497, 135.048795
		9.	48.487619, 135.050004
		10.	48.486721, 135.048875
		11.	48.486274, 135.048618
		12.	48.485744, 135.047701
		13.	48.484957, 135.045282
2.36.	Жилой комплекс «Ю-сити»	1.	48.455370, 135.102455
		2.	48.456647, 135.105202
		3.	48.458512, 135.108090
		4.	48.458882, 135.108822
		5.	48.460364, 135.107794
		6.	48.459490, 135.105190
		7.	48.459130, 135.103168
		8.	48.458370, 135.100839
2.37.	Жилой комплекс «Петроглиф парк»	1.	48.456550, 135.100402
		2.	48.456023, 135.101319
		3.	48.455270, 135.101555
		4.	48.454699, 135.100442
		5.	48.454730, 135.100059
		6.	48.454407, 135.099514
		7.	48.455741, 135.097798
		8.	48.456371, 135.099273
2.38.	Жилая зона в границах ул. 65-летия Победы, ул. Космической, ул. Калараша, ул. Краснореченской, ул. Юности	1.	48.461149, 135.115298
		2.	48.459806, 135.117449
		3.	48.455178, 135.118020
		4.	48.454058, 135.117280
		5.	48.453879, 135.114321
		6.	48.454154, 135.112862
		7.	48.451196, 135.107992
		8.	48.453628, 135.103869
		9.	48.459868, 135.113045
		10.	48.460953, 135.114638
2.39.	Жилая зона микрорайон «Строитель»	1.	48.433797, 135.098222
		2.	48.437236, 135.098035
		3.	48.438956, 135.097666
		4.	48.439488, 135.097543
		5.	48.440129, 135.097205
		6.	48.440947, 135.096841
		7.	48.441306, 135.096561
		8.	48.441859, 135.096043
		9.	48.442074, 135.098773
		10.	48.442232, 135.099618
		11.	48.442799, 135.101285
		12.	48.442991, 135.101693
		13.	48.441314, 135.102813
		14.	48.438525, 135.104677
		15.	48.437769, 135.105068
		16.	48.437629, 135.103506
		17.	48.436493, 135.103655

№ п/п	Адресные ориентиры	№ точки	Координаты точек зоны запрета размещения СИМ (система координат: WGS-84), широта (°), долгота (°)
1	2	3	4
		18.	48.436500, 135.105435
		19.	48.434687, 135.105556
		20.	48.434271, 135.105371
		21.	48.434152, 135.104851
		22.	48.433732, 135.105070
		23.	48.432696, 135.104433
		24.	48.433716, 135.101797
		2.40.	Жилая зона микрорайон «Флегонтова», «Краевой центр образования»
2.	48.427129, 135.108692		
3.	48.427122, 135.110081		
4.	48.434087, 135.111637		
5.	48.434105, 135.111089		
6.	48.434816, 135.111154		
7.	48.434806, 135.109965		
8.	48.434575, 135.109244		
9.	48.434002, 135.108766		
10.	48.433836, 135.107351		
11.	48.433842, 135.106536		
12.	48.433492, 135.105771		
13.	48.431001, 135.103688		
14.	48.430492, 135.105732		
2.41.	Жилая зона «Южный парк»	1.	48.397679, 135.104633
		2.	48.396881, 135.109175
		3.	48.397818, 135.109573
		4.	48.398091, 135.108018
		5.	48.398887, 135.108365
		4.	48.398960, 135.107940
		5.	48.399133, 135.108018
		6.	48.399190, 135.107699
		7.	48.399938, 135.107999
		8.	48.399961, 135.107882
		9.	48.400988, 135.108311
10.	48.401364, 135.106208		
11.	48.397792, 135.104678		
3. Границы медленных зон, на которых скорость движения средств индивидуальной мобильности (СИМ) составляет 15 км/ч			
3.1.	Площадь им. А.М. Горького	1.	48.461378, 135.182177
		2.	48.462030, 135.182266
		3.	48.462048, 135.180251
		4.	48.461322, 135.180254
3.2.	Амурский бульвар от ул. Тургенева до подземного перехода на площадь им. Е.П. Хабарова	1.	48.476137, 135.053050
		2.	48.476184, 135.055199
		3.	48.476255, 135.055506
		4.	48.476454, 135.056257
		5.	48.476802, 135.057028
		6.	48.477485, 135.058488
		7.	48.477622, 135.058761
		8.	48.478166, 135.059573
		9.	48.479273, 135.061266
		10.	48.479402, 135.061500
		11.	48.480092, 135.062581
		12.	48.480271, 135.062726
		13.	48.481331, 135.063487
		14.	48.481529, 135.063635
		15.	48.482441, 135.064282
		16.	48.482772, 135.064439
		17.	48.484833, 135.065836
		18.	48.486939, 135.067246
		19.	48.487855, 135.067817
		20.	48.488030, 135.067948
		21.	48.491535, 135.070891
		22.	48.491740, 135.071002
		23.	48.492720, 135.071437
		24.	48.493019, 135.071553
		25.	48.493674, 135.071932
		26.	48.495193, 135.072674
		27.	48.495381, 135.071796
		28.	48.492618, 135.070447
		29.	48.492455, 135.070348
		30.	48.492156, 135.070106
		31.	48.489527, 135.067983

№ п/п	Адресные ориентиры	№ точки	Координаты точек зоны запрета размещения СИМ (система координат: WGS-84), широта (°), долгота (°)	№ п/п	Адресные ориентиры	№ точки	Координаты точек зоны запрета размещения СИМ (система координат: WGS-84), широта (°), долгота (°)
1	2	3	4	1	2	3	4
3.3.	Амурский бульвар от ул. Тургенева до подземного перехода на площадь спортивно-зрелищного комплекса «Платинум Арена»	32.	48.489497, 135.068071	3.4.	МАОУ «Математический лицей»	47.	48.473786, 135.068922
		33.	48.488849, 135.067637			48.	48.473696, 135.068692
		34.	48.488888, 135.067497			49.	48.472600, 135.065519
		35.	48.488532, 135.067238			50.	48.472501, 135.065224
		36.	48.488319, 135.067061			51.	48.470964, 135.062631
		37.	48.486467, 135.065648			52.	48.470848, 135.062458
		38.	48.485993, 135.065292			53.	48.470154, 135.061339
		39.	48.483832, 135.063637			1.	48.476989, 135.054039
		40.	48.483250, 135.063813			2.	48.477382, 135.053504
		41.	48.482982, 135.063621			3.	48.477696, 135.053314
		42.	48.482138, 135.062993			4.	48.478127, 135.053732
		43.	48.481981, 135.062889			5.	48.478490, 135.054530
		44.	48.481840, 135.062744			6.	48.478360, 135.054986
		45.	48.480881, 135.061836			7.	48.477931, 135.055560
		46.	48.480722, 135.061681			8.	48.477551, 135.055762
		47.	48.479836, 135.060836			9.	48.477145, 135.055302
		48.	48.479704, 135.060685			10.	48.476863, 135.054496
		49.	48.478834, 135.059291			1.	48.476963, 135.064804
		50.	48.478043, 135.058073			2.	48.476823, 135.065256
		51.	48.477941, 135.057871			3.	48.476583, 135.065628
		52.	48.477257, 135.056367			4.	48.476248, 135.065783
		53.	48.476949, 135.055796			5.	48.475931, 135.065589
		54.	48.476598, 135.055034			6.	48.475572, 135.064987
		55.	48.476559, 135.054685			7.	48.475537, 135.064273
		56.	48.476142, 135.053107			8.	48.475652, 135.063839
		1.	48.470819, 135.060416			9.	48.476144, 135.063452
		2.	48.471518, 135.061533			10.	48.476438, 135.063666
		3.	48.471660, 135.061768			11.	48.476801, 135.064253
4.	48.472471, 135.063141	1.	48.478717, 135.069320				
5.	48.473167, 135.064336	2.	48.478890, 135.068895				
6.	48.473279, 135.064713	3.	48.479136, 135.068543				
7.	48.474285, 135.067883	4.	48.479351, 135.068384				
8.	48.474355, 135.068314	5.	48.479804, 135.068613				
9.	48.474812, 135.069713	6.	48.480187, 135.069268				
10.	48.474950, 135.070033	7.	48.480490, 135.070100				
11.	48.475613, 135.071372	8.	48.480316, 135.070607				
12.	48.475752, 135.071769	9.	48.480032, 135.070988				
13.	48.476164, 135.072975	10.	48.479663, 135.071203				
14.	48.476341, 135.073283	11.	48.479272, 135.070863				
15.	48.477989, 135.076177	12.	48.478804, 135.069853				
16.	48.478410, 135.076074	1.	48.481462, 135.072222				
17.	48.478806, 135.076832	2.	48.481147, 135.072014				
18.	48.478914, 135.077035	3.	48.480655, 135.071315				
19.	48.478410, 135.077694	4.	48.480226, 135.070532				
20.	48.478836, 135.078450	5.	48.480102, 135.070036				
21.	48.479299, 135.079242	6.	48.480224, 135.069580				
22.	48.479536, 135.079649	7.	48.480627, 135.069238				
23.	48.479787, 135.080095	8.	48.480951, 135.069459				
24.	48.480073, 135.080839	9.	48.481163, 135.069468				
25.	48.480902, 135.082195	10.	48.481450, 135.069306				
26.	48.481063, 135.082444	11.	48.481797, 135.069510				
27.	48.481628, 135.083262	12.	48.482428, 135.070195				
28.	48.482138, 135.084037	13.	48.482540, 135.070702				
29.	48.483042, 135.084063	14.	48.482414, 135.071115				
30.	48.482244, 135.085105	15.	48.481773, 135.072038				
31.	48.480812, 135.082729	1.	48.486356, 135.080116				
32.	48.480708, 135.082566	2.	48.486034, 135.079902				
33.	48.480193, 135.081685	3.	48.485407, 135.078902				
34.	48.480158, 135.081469	4.	48.485304, 135.078386				
35.	48.479967, 135.081160	5.	48.485442, 135.077969				
36.	48.479830, 135.081102	6.	48.485975, 135.077379				
37.	48.479695, 135.080872	7.	48.486342, 135.077578				
38.	48.479598, 135.080715	8.	48.486601, 135.077636				
39.	48.477753, 135.076957	9.	48.486876, 135.077463				
40.	48.477583, 135.076663	10.	48.487213, 135.077697				
41.	48.475894, 135.073850	11.	48.487408, 135.077992				
42.	48.475740, 135.073613	12.	48.487517, 135.078491				
43.	48.475136, 135.072606	13.	48.487380, 135.078907				
44.	48.475028, 135.072306	14.	48.486926, 135.079552				
45.	48.474415, 135.070570	15.	48.486659, 135.079956				
46.	48.474268, 135.070348						

№ п/п	Адресные ориентиры	№ точки	Координаты точек зоны запрета размещения СИМ (система координат: WGS-84), широта (°), долгота (°)		
1	2	3	4		
3.9.	Хабаровский технологический колледж	1.	48.487431, 135.080460		
		2.	48.487564, 135.080049		
		3.	48.487803, 135.079704		
		4.	48.487937, 135.079662		
		5.	48.488281, 135.079182		
		6.	48.488316, 135.078990		
		7.	48.488405, 135.078848		
		8.	48.488753, 135.078695		
		9.	48.489033, 135.078894		
		10.	48.489452, 135.079605		
		11.	48.489578, 135.080152		
		12.	48.489373, 135.080643		
		13.	48.488999, 135.080844		
		14.	48.488551, 135.081363		
		15.	48.488126, 135.081665		
		16.	48.487852, 135.081478		
		17.	48.487538, 135.080983		
3.10.	МАОУ «Гимназия № 3 им. М.Ф. Панькова»	1.	48.488768, 135.078931		
		2.	48.488912, 135.078500		
		3.	48.489311, 135.077792		
		4.	48.489517, 135.077511		
		5.	48.489857, 135.077330		
		6.	48.490140, 135.077540		
		7.	48.490486, 135.078082		
		8.	48.490593, 135.078582		
		9.	48.490460, 135.079016		
		10.	48.490202, 135.079704		
		11.	48.489917, 135.080097		
		12.	48.489544, 135.080282		
		13.	48.489279, 135.080078		
		14.	48.488899, 135.079454		
		3.11.	МАОУ «Средняя школа № 35»	1.	48.487735, 135.082099
				2.	48.487868, 135.082627
				3.	48.488102, 135.082986
				4.	48.488370, 135.083195
				5.	48.488740, 135.083013
				6.	48.488903, 135.082776
7.	48.489028, 135.082328				
8.	48.488909, 135.081830				
9.	48.488854, 135.081452				
10.	48.488751, 135.081283				
11.	48.488457, 135.081081				
12.	48.487870, 135.081672				
3.12.	МБОУ «Средняя школа № 23 им. А.В. Бедарева»	1.	48.504299, 135.107392		
		2.	48.504594, 135.107094		
		3.	48.505027, 135.107150		
		4.	48.505246, 135.107623		
		5.	48.505301, 135.108119		
		6.	48.505236, 135.108580		
		7.	48.504916, 135.108890		
		8.	48.504770, 135.108932		
		9.	48.504431, 135.108789		
		10.	48.504275, 135.108366		
		11.	48.504220, 135.107829		
3.13.	Детский технопарк «Кванториум»	1.	48.504458, 135.108966		
		2.	48.504382, 135.109426		
		3.	48.504433, 135.109843		
		4.	48.504606, 135.110286		
		5.	48.504984, 135.110446		
		6.	48.505241, 135.110391		
		7.	48.505551, 135.110092		
		8.	48.505628, 135.109644		
		9.	48.505568, 135.109096		
		10.	48.505362, 135.108649		
		11.	48.505063, 135.108544		
		12.	48.504775, 135.108658		
3.14.	КГАОУ «Хабаровский технический колледж»	1.	48.504206, 135.107357		
		2.	48.504370, 135.107931		
		3.	48.504474, 135.108897		
		4.	48.504422, 135.109360		
		5.	48.504112, 135.109675		

№ п/п	Адресные ориентиры	№ точки	Координаты точек зоны запрета размещения СИМ (система координат: WGS-84), широта (°), долгота (°)
1	2	3	4
		6.	48.503869, 135.109740
		7.	48.503569, 135.109619
		8.	48.503382, 135.109174
		9.	48.502986, 135.108661
		10.	48.502914, 135.107959
		11.	48.503014, 135.107411
		12.	48.503276, 135.107200
		13.	48.503864, 135.107199

Приложение № 3
УТВЕРЖДЕНО
постановлением администрации города Хабаровска
от 23.03.2026 № 1490

**МЕСТОРАСПОЛОЖЕНИЕ
границ территории городского округа «Город Хабаровск» (координаты) зоны
запрета эксплуатации средств индивидуальной мобильности**

№ п/п	Адресные ориентиры	№ точки	Координаты точек зоны запрета размещения СИМ (система координат: WGS-84), широта (о), долгота (о)
1	2	3	4
1.	Площадь им. В.И. Ленина	1.	48.480978, 135.072291
		2.	48.480424, 135.073131
		3.	48.479430, 135.071537
		4.	48.479994, 135.070754
2.	Пешеходный фонтан стадиона им. В.И. Ленина	1.	48.479250, 135.044084
		2.	48.479251, 135.045108
		3.	48.478567, 135.045114
		4.	48.478575, 135.044149
3.	Площадь памятника А.М. Василевскому	1.	48.483463, 135.046481
		2.	48.483289, 135.046115
		3.	48.483184, 135.046230
		4.	48.483359, 135.046597
4.	Площадь памятника графу Н.Н. Муравьеву-Амурскому	1.	48.473129, 135.049968
		2.	48.473105, 135.049490
		3.	48.472760, 135.049519
		4.	48.472713, 135.049744
		5.	48.472759, 135.050079
5.	Площадь Славы	1.	48.466282, 135.065296
		2.	48.466754, 135.065479
		3.	48.466751, 135.065722
		4.	48.466827, 135.065992
		5.	48.466948, 135.066247
		6.	48.467004, 135.066543
		7.	48.466519, 135.067138
		8.	48.466016, 135.066378
		9.	48.466117, 135.066234
6.	Площадь мемориального комплекса «Вечный огонь»	1.	48.467023, 135.065031
		2.	48.467675, 135.064128
		3.	48.467236, 135.063171
		4.	48.467338, 135.062526
		5.	48.467133, 135.062430
		6.	48.466406, 135.063461
		7.	48.466237, 135.064380
		8.	48.466426, 135.064466
		9.	48.466387, 135.064755
7.	Площадь спортивно-зрелищного комплекса «Платинум Арена»	1.	48.482661, 135.085302
		2.	48.483756, 135.083780
		3.	48.484589, 135.085106
		4.	48.483466, 135.086647
8.	Детский парк им. А.П. Гайдара	1.	48.483840, 135.075413
		2.	48.483195, 135.074287
		3.	48.484654, 135.072295
		4.	48.485278, 135.073379
9.	Парк им. Н.Н. Муравьева-Амурского (смотровая площадка)	1.	48.471730, 135.056247
		2.	48.472279, 135.055540
		3.	48.471874, 135.054854
		4.	48.471483, 135.055881
10.	Комсомольская площадь	1.	48.472502, 135.057518
		2.	48.472853, 135.056996
		3.	48.472419, 135.056279
		4.	48.472060, 135.056757

№ п/п	Адресные ориентиры	№ точки	Координаты точек зоны запрета размещения СИМ (система координат: WGS-84), широта (о), долгота (о)
1	2	3	4
11.	Площадь «Город воинской славы»	1.	48.473888, 135.055643
		2.	48.473651, 135.055237
		3.	48.473508, 135.055139
		4.	48.473417, 135.055502
		5.	48.472989, 135.056076
		6.	48.473239, 135.056509
12.	Площадь памятника молодым защитникам Хабаровска 1921 года	1.	48.477806, 135.050168
		2.	48.477901, 135.050020
		3.	48.478206, 135.050574
		4.	48.478128, 135.050702
13.	Подземный пешеходный переход через ул. Дикопольцева в районе спортивно-зрелищного комплекса «Платинум Арены»	1.	48.483240, 135.084761
		2.	48.483349, 135.084620
		3.	48.483018, 135.084082
		4.	48.482910, 135.084239
14.	Подземный пешеходный переход через ул. Ленина в районе ГДК	1.	48.483212, 135.092646
		2.	48.483104, 135.092468
		3.	48.482841, 135.092887
		4.	48.482939, 135.093039
15.	Пешеходный переход (ул. Муравьева-Амурского, д. 1 – ул. Тургнева, д. 70)	1.	48.472754, 135.057826
		2.	48.472627, 135.057993
		3.	48.472594, 135.057944
		4.	48.472722, 135.057769
16.	Пешеходный переход на Комсомольскую площадь (ул. Муравьева-Амурского, д. 1)	1.	48.472769, 135.057539
		2.	48.472712, 135.057635
		3.	48.472620, 135.057492
		4.	48.472694, 135.057403
17.	Пешеходный переход № 1 (Комсомольская площадь, ул. Муравьева-Амурского, д. 4)	1.	48.472163, 135.057316
		2.	48.472132, 135.057266
		3.	48.472256, 135.057099
		4.	48.472287, 135.057152
18.	Пешеходный переход № 2 (Комсомольская площадь, ул. Муравьева-Амурского, д. 4)	1.	48.472534, 135.057568
		2.	48.472416, 135.057739
		3.	48.472387, 135.057690
		4.	48.472501, 135.057517
19.	Пешеходный переход (Комсомольская площадь, ул. Шевченко, д. 16)	1.	48.472515, 135.055955
		2.	48.472551, 135.055908
		3.	48.472381, 135.055607
		4.	48.472345, 135.055655
20.	Пешеходные переходы, перекресток ул. Муравьева-Амурского, ул. Комсомольская	1.	48.473601, 135.059009
		2.	48.473610, 135.059247
		3.	48.473489, 135.059408
		4.	48.473332, 135.059383
		5.	48.473264, 135.059271
		6.	48.473258, 135.059032
		7.	48.473383, 135.058876
		8.	48.473538, 135.058899
21.	Пешеходные переходы, перекресток ул. Муравьева-Амурского, ул. Истомина	1.	48.474440, 135.060387
		2.	48.474419, 135.060581
		3.	48.474303, 135.060766
		4.	48.474161, 135.060737
		5.	48.474101, 135.060641
		6.	48.474123, 135.060458
		7.	48.474242, 135.060290
		8.	48.474382, 135.060283
22.	Пешеходные переходы, перекресток ул. Муравьева-Амурского, ул. Калинина	1.	48.475303, 135.061822
		2.	48.475278, 135.062007
		3.	48.475159, 135.062172
		4.	48.475003, 135.062150
		5.	48.474934, 135.062036
		6.	48.474921, 135.061783
		7.	48.475046, 135.061621
		8.	48.475218, 135.061678
23.	Пешеходные переходы, перекресток ул. Муравьева-Амурского, ул. Фрунзе	1.	48.476137, 135.063221
		2.	48.476115, 135.063385
		3.	48.475987, 135.063557
		4.	48.475808, 135.063580
		5.	48.475738, 135.063469
		6.	48.475790, 135.063233
		7.	48.475917, 135.063069
		8.	48.476046, 135.063060

№ п/п	Адресные ориентиры	№ точки	Координаты точек зоны запрета размещения СИМ (система координат: WGS-84), широта (о), долгота (о)
1	2	3	4
24.	Пешеходные переходы, перекресток ул. Муравьева-Амурского, ул. Запарина	1.	48.476947, 135.064575
		2.	48.476950, 135.064816
		3.	48.476816, 135.064959
		4.	48.476681, 135.064949
		5.	48.476618, 135.064843
		6.	48.476628, 135.064630
		7.	48.476754, 135.064457
		8.	48.476877, 135.064468
25.	Пешеходные переходы, перекресток ул. Муравьева-Амурского, ул. Дзержинского	1.	48.477673, 135.066188
		2.	48.477399, 135.066556
		3.	48.477330, 135.066396
		4.	48.477335, 135.066141
		5.	48.477471, 135.066001
		6.	48.477598, 135.066031
26.	Пешеходные переходы, перекресток ул. Муравьева-Амурского, ул. Волочаевская	1.	48.478389, 135.067834
		2.	48.478369, 135.068062
		3.	48.478236, 135.068196
		4.	48.478126, 135.068183
		5.	48.478057, 135.068054
		6.	48.478073, 135.067828
		7.	48.478205, 135.067688
		8.	48.478326, 135.067682
27.	Пешеходные переходы, перекресток ул. Муравьева-Амурского, ул. Шеронова	1.	48.479070, 135.069343
		2.	48.479065, 135.069618
		3.	48.478929, 135.069758
		4.	48.478805, 135.069729
		5.	48.478692, 135.069525
		6.	48.478713, 135.069265
		7.	48.478846, 135.069126
		8.	48.478962, 135.069160
28.	Пешеходный переход (площадь им. В.И. Ленина, ул. Гоголя, д. 31)	1.	48.479493, 135.071459
		2.	48.479371, 135.071253
		3.	48.479340, 135.071307
		4.	48.479456, 135.071503
29.	Пешеходный переход (площадь им. В.И. Ленина, ул. Муравьева-Амурского, д. 56)	1.	48.479757, 135.072658
		2.	48.479703, 135.072579
		3.	48.479621, 135.072699
		4.	48.479670, 135.072778
30.	Пешеходный переход (ул. Муравьева-Амурского, д. 56, ул. Пушкина, д. 52)	1.	48.480196, 135.073859
		2.	48.480271, 135.073980
		3.	48.480301, 135.073936
		4.	48.480228, 135.073808
31.	Пешеходные переходы, перекресток ул. Муравьева-Амурского, ул. Пушкина, ул. Карла Маркса	1.	48.481596, 135.071933
		2.	48.481402, 135.072434
		3.	48.481227, 135.072152
		4.	48.481228, 135.071966
		5.	48.481349, 135.071797
		6.	48.481481, 135.071754
32.	Пешеходные переходы, перекресток ул. Карла Маркса, ул. Льва Толстого	1.	48.483065, 135.074300
		2.	48.482748, 135.074421
		3.	48.482721, 135.074382
		4.	48.482855, 135.074187
		5.	48.483025, 135.074138
		6.	48.483094, 135.074260
33.	Пешеходные переходы, перекресток ул. Карла Маркса, ул. Гайдара	1.	48.483949, 135.075620
		2.	48.483900, 135.075695
		3.	48.483868, 135.075801
		4.	48.483892, 135.075853
		5.	48.483770, 135.076030
		6.	48.483739, 135.075979
		7.	48.483815, 135.075576
		8.	48.483877, 135.075492
34.	Пешеходные переходы, перекресток ул. Карла Маркса, ул. Дикопольцева	1.	48.486458, 135.079755
		2.	48.486452, 135.079966
		3.	48.486332, 135.080137
		4.	48.486209, 135.080088
		5.	48.486133, 135.079969
		6.	48.486127, 135.079804
		7.	48.486249, 135.079644
		8.	48.486387, 135.079633

№ п/п	Адресные ориентиры	№ точки	Координаты точек зоны запрета размещения СИМ (система координат: WGS-84), широта (o), долгота (o)
1	2	3	4
35.	Пешеходные переходы, перекресток ул. Карла Маркса, ул. Московская	1.	48.486924, 135.081087
		2.	48.486886, 135.081023
		3.	48.487011, 135.080861
		4.	48.487211, 135.080945
		5.	48.487301, 135.081097
		6.	48.487278, 135.081136
36.	Пешеходный переход, ул. Карла Маркса, д. 80, ул. Карла Маркса, д. 82	1.	48.490322, 135.086761
		2.	48.490485, 135.087014
		3.	48.490456, 135.087057
		4.	48.490309, 135.086833
37.	Пешеходные переходы, перекресток ул. Карла Маркса, ул. Промышленная	1.	48.498432, 135.100861
		2.	48.498468, 135.100891
		3.	48.498410, 135.101117
		4.	48.498314, 135.101134
		5.	48.498243, 135.101265
		6.	48.498124, 135.101135
		7.	48.498150, 135.101084
38.	Улица Карла Маркса – проспект 60-летия Октября	1.	48.495885, 135.095044
		2.	48.495633, 135.095413
		3.	48.495669, 135.095561
		4.	48.496147, 135.097000
		5.	48.496206, 135.097134
		6.	48.496493, 135.096773
		7.	48.496015, 135.095485
		8.	48.495958, 135.095163
39.	Подземный пешеходный переход в районе ул. Карла Маркса, д. 91	1.	48.496923, 135.099042
		2.	48.496804, 135.098812
		3.	48.497177, 135.098369
		4.	48.497289, 135.098609
40.	Пешеходный переход в районе ул. Карла Маркса, д. 124	1.	48.500443, 135.102926
		2.	48.500390, 135.102877
		3.	48.500484, 135.102648
		4.	48.500538, 135.102690
41.	Пешеходный переход в районе ул. Карла Маркса, д. 134	1.	48.502847, 135.105033
		2.	48.502801, 135.104998
		3.	48.502889, 135.104780
		4.	48.502935, 135.104830
42.	Пешеходный переход в районе ул. Карла Маркса, д. 136	1.	48.504237, 135.108172
		2.	48.504231, 135.108090
		3.	48.504430, 135.108055
		4.	48.504436, 135.108136
43.	Площадь Борцов за власть Советов на Дальнем Востоке (ул. Карла Маркса)	1.	48.503368, 135.105745
		2.	48.503250, 135.105598
		3.	48.502815, 135.106261
		4.	48.502940, 135.106412
44.	Пешеходный переход в районе ул. Карла Маркса, д. 115	1.	48.504582, 135.111072
		2.	48.504577, 135.110995
		3.	48.504732, 135.110960
		4.	48.504740, 135.111040
45.	Пешеходный переход в районе ул. Карла Маркса, д. 117	1.	48.504893, 135.113941
		2.	48.504884, 135.113856
		3.	48.505044, 135.113816
		4.	48.505052, 135.113894
46.	Пешеходные переходы, перекресток ул. Карла Маркса, ул. Выборгская	1.	48.505384, 135.119118
		2.	48.505579, 135.119069
		3.	48.505709, 135.119288
		4.	48.505709, 135.119445
		5.	48.505627, 135.119621
		6.	48.505471, 135.119659
		7.	48.505451, 135.119761
		8.	48.505416, 135.119836
		9.	48.505383, 135.119787
		10.	48.505416, 135.119717
		11.	48.505363, 135.119514
		12.	48.505325, 135.119284
47.	Пешеходный переход в районе ул. Карла Маркса, д. 166а	1.	48.505814, 135.124881
		2.	48.505815, 135.124949
		3.	48.505975, 135.124948
		4.	48.505975, 135.124884

№ п/п	Адресные ориентиры	№ точки	Координаты точек зоны запрета размещения СИМ (система координат: WGS-84), широта (o), долгота (o)
1	2	3	4
48.	Пешеходный переход в районе ул. Карла Маркса, д. 186а	1.	48.506012, 135.134813
		2.	48.506012, 135.134810
		3.	48.506176, 135.134814
		4.	48.506174, 135.134750
49.	Пешеходный переход в районе ул. Карла Маркса, д. 182	1.	48.506658, 135.137067
		2.	48.506676, 135.137121
		3.	48.506816, 135.136993
		4.	48.506795, 135.136935
50.	Пешеходный переход в районе ул. Карла Маркса, д. 209	1.	48.507776, 135.139848
		2.	48.507795, 135.139902
		3.	48.507942, 135.139793
		4.	48.507924, 135.139736
51.	Пешеходный переход по Матвеевскому шоссе в районе ул. Карла Маркса, д. 202	1.	48.508649, 135.142007
		2.	48.508626, 135.141936
		3.	48.508786, 135.141795
		4.	48.508811, 135.141879
52.	Пешеходный переход в районе Матвеевского шоссе, д. 4	1.	48.510214, 135.145150
		2.	48.510244, 135.145194
		3.	48.510360, 135.145013
		4.	48.510333, 135.144963
53.	Пешеходные переходы, перекресток Матвеевского шоссе, ул. Кочнева, д. 2	1.	48.512044, 135.147846
		2.	48.512164, 135.147653
		3.	48.512294, 135.147612
		4.	48.512342, 135.147675
		5.	48.512372, 135.147964
		6.	48.512277, 135.148191
		7.	48.512184, 135.148308
		8.	48.512114, 135.148201
54.	Пешеходный переход в районе Матвеевского шоссе, д. 22	1.	48.514622, 135.151618
		2.	48.514740, 135.151428
		3.	48.514768, 135.151469
		4.	48.514653, 135.151664
		5.	48.514626, 135.151837
		6.	48.514724, 135.151958
		7.	48.514694, 135.152001
		8.	48.514581, 135.151868
55.	Пешеходный переход в район ул. Ленинградской, д. 58	1.	48.496145, 135.073973
		2.	48.496158, 135.073908
		3.	48.496281, 135.073966
		4.	48.496268, 135.074027
56.	Пешеходный переход в районе Амурского бульвара, д. 66	1.	48.495407, 135.073271
		2.	48.495246, 135.073149
		3.	48.495191, 135.072831
		4.	48.495222, 135.072693
		5.	48.495261, 135.072708
		6.	48.495541, 135.073092
		7.	48.495516, 135.073221
57.	Пешеходный переход в районе ул. Ленинградской, д. 83	1.	48.495464, 135.071843
		2.	48.495425, 135.071824
		3.	48.495461, 135.071644
		4.	48.495505, 135.071654
58.	Пешеходный переход в районе ул. Ленинградской, д. 89а	1.	48.495873, 135.071631
		2.	48.495830, 135.071612
		3.	48.495874, 135.071372
		4.	48.495917, 135.071390
59.	Пешеходный переход в районе ул. Ленинградской, д. 62	1.	48.496459, 135.071490
		2.	48.496471, 135.071430
		3.	48.496367, 135.071380
		4.	48.496356, 135.071439
60.	Пешеходные переходы в районе Амурского бульвара, д. 32	1.	48.482352, 135.064496
		2.	48.482357, 135.064360
		3.	48.482428, 135.064268
		4.	48.482583, 135.064199
		5.	48.482739, 135.064341
		6.	48.482768, 135.064407
		7.	48.482688, 135.064525
		8.	48.482544, 135.064588
61.	Пешеходные переходы в районе ул. Дзержинского, д. 64	1.	48.480278, 135.062720
		2.	48.480236, 135.062846
		3.	48.480113, 135.062921
		4.	48.479990, 135.062740

№ п/п	Адресные ориентиры	№ точки	Координаты точек зоны запрета размещения СИМ (система координат: WGS-84), широта (о), долгота (о)
1	2	3	4
		5.	48.479994, 135.062620
		6.	48.480062, 135.062527
		7.	48.480092, 135.062566
62.	Пешеходные переходы в районе Амурского бульвара, д. 18	1.	48.479165, 135.061430
		2.	48.479168, 135.061283
		3.	48.479224, 135.061201
		4.	48.479377, 135.061428
		5.	48.479331, 135.061554
		6.	48.479252, 135.061596
63.	Пешеходные переходы в районе Амурского бульвара, д. 3	1.	48.476639, 135.055062
		2.	48.476541, 135.054640
		3.	48.476618, 135.054524
		4.	48.476761, 135.054518
		5.	48.476826, 135.054638
		6.	48.476731, 135.054774
		7.	48.476751, 135.054894
64.	Пешеходные переходы в районе ул. Комсомольской, д. 114	1.	48.476165, 135.055140
		2.	48.476272, 135.055566
		3.	48.476204, 135.055654
		4.	48.476118, 135.055611
		5.	48.476054, 135.055486
65.	Пешеходные переходы в районе Уссурийского бульвара, д. 3	1.	48.469674, 135.058452
		2.	48.469596, 135.058522
		3.	48.469453, 135.058495
		4.	48.469392, 135.058409
		5.	48.469423, 135.058218
		6.	48.469476, 135.058127
66.	Пешеходный переход на пересечении Уссурийского бульвара – ул. Тургенева	1.	48.470461, 135.060752
		2.	48.470430, 135.060798
		3.	48.470352, 135.060665
		4.	48.470386, 135.060616
67.	Пешеходные переходы в районе ул. Тургенева, д. 48г	1.	48.471005, 135.062721
		2.	48.470942, 135.062809
		3.	48.470823, 135.062780
		4.	48.470756, 135.062674
		5.	48.470759, 135.062502
		6.	48.470821, 135.062408
68.	Пешеходные переходы в районе ул. Комсомольской, д. 63	1.	48.471494, 135.061491
		2.	48.471685, 135.061804
		3.	48.471749, 135.061721
		4.	48.471733, 135.061573
		5.	48.471651, 135.061432
		6.	48.471559, 135.061404
69.	Пешеходные переходы в районе ул. Пушкина, д. 2	1.	48.475068, 135.080786
		2.	48.475037, 135.080737
		3.	48.475149, 135.080547
		4.	48.475180, 135.080595
70.	Пешеходные переходы в районе ул. Ленина, д. 38	1.	48.474843, 135.080617
		2.	48.474813, 135.080655
		3.	48.474731, 135.080544
		4.	48.474763, 135.080497
71.	Пешеходные переходы в районе ул. Ленина, д. 32	1.	48.473018, 135.077909
		2.	48.473129, 135.077726
		3.	48.473246, 135.077722
		4.	48.473355, 135.077890
		5.	48.473364, 135.078061
		6.	48.473254, 135.078238
		7.	48.473134, 135.078216
		8.	48.473008, 135.078055
72.	Пешеходные переходы в районе ул. Волочаевской, д. 116	1.	48.472253, 135.076263
		2.	48.472327, 135.076406
		3.	48.472325, 135.076605
		4.	48.472236, 135.076814
		5.	48.472105, 135.076807
		6.	48.472012, 135.076653
73.	Пешеходные переходы, перекресток ул. Ленина, ул. Дзержинского	1.	48.471180, 135.074501
		2.	48.471291, 135.074385
		3.	48.471413, 135.074389
		4.	48.471490, 135.074546
		5.	48.471459, 135.074588
		6.	48.471203, 135.074553

№ п/п	Адресные ориентиры	№ точки	Координаты точек зоны запрета размещения СИМ (система координат: WGS-84), широта (о), долгота (о)
1	2	3	4
74.	Пешеходные переходы, перекресток ул. Ленина, ул. Запарина	1.	48.470616, 135.073337
		2.	48.470756, 135.073159
		3.	48.470761, 135.072958
		4.	48.470695, 135.072830
		5.	48.470432, 135.073143
		6.	48.470525, 135.073330
75.	Пешеходные переходы, перекресток ул. Ленина, ул. Калинина	1.	48.469235, 135.070217
		2.	48.469377, 135.070055
		3.	48.469366, 135.069860
		4.	48.469291, 135.069705
		5.	48.469198, 135.069656
		6.	48.469027, 135.069840
76.	Пешеходные переходы, перекресток ул. Ленина, ул. Калинина	1.	48.468078, 135.067881
		2.	48.468252, 135.067473
		3.	48.468164, 135.067358
		4.	48.468080, 135.067372
		5.	48.468010, 135.067593
		6.	48.468010, 135.067771
77.	Пешеходный переход в районе ул. Ленина, д. 9	1.	48.467550, 135.066852
		2.	48.467515, 135.066792
		3.	48.467645, 135.066629
		4.	48.467680, 135.066689
78.	Пешеходный переход в районе ул. Ленина, д. 44	1.	48.477365, 135.084027
		2.	48.477477, 135.083841
		3.	48.477439, 135.083791
		4.	48.477329, 135.083969
79.	Пешеходный переход в районе ул. Ленина, д. 55	1.	48.477683, 135.084019
		2.	48.477712, 135.083974
		3.	48.477668, 135.083910
		4.	48.477638, 135.083949
80.	Пешеходные переходы, перекресток ул. Ленина, ул. Постышева	1.	48.478474, 135.085563
		2.	48.478586, 135.085393
		3.	48.478715, 135.085389
		4.	48.478775, 135.085477
		5.	48.478769, 135.085665
		6.	48.478669, 135.085853
		7.	48.478555, 135.085804
		8.	48.478489, 135.085713
81.	Пешеходные переходы, перекресток ул. Ленина, ул. Дикопольцева	1.	48.480120, 135.088173
		2.	48.480233, 135.087990
		3.	48.480347, 135.088017
		4.	48.480457, 135.088162
		5.	48.480454, 135.088343
		6.	48.480332, 135.088513
		7.	48.480225, 135.088510
		8.	48.480105, 135.088329
82.	Пешеходные переходы, перекресток ул. Ленина, ул. Лермонтова	1.	48.481812, 135.090933
		2.	48.481930, 135.090749
		3.	48.482040, 135.090760
		4.	48.482092, 135.090843
		5.	48.482090, 135.091010
		6.	48.481983, 135.091191
		7.	48.481869, 135.091196
		8.	48.481789, 135.091074
83.	Пешеходный переход в районе ул. Ленина, д. 74	1.	48.483231, 135.093535
		2.	48.483294, 135.093541
		3.	48.483391, 135.093555
		4.	48.483516, 135.093777
		5.	48.483479, 135.093817
		6.	48.483354, 135.093609
		7.	48.483283, 135.093612
		8.	48.483229, 135.093600
84.	Пешеходный переход в районе ул. Ленинградской, д. 32	1.	48.487844, 135.087558
		2.	48.487875, 135.087509
		3.	48.487989, 135.087701
		4.	48.487957, 135.087746
85.	Пешеходные переходы, перекресток пер. Студенческого – ул. Ленинградской	1.	48.485686, 135.090780
		2.	48.485656, 135.090824
		3.	48.485575, 135.090696
		4.	48.485563, 135.090530
		5.	48.485636, 135.090423
		6.	48.485670, 135.090461

№ п/п	Адресные ориентиры	№ точки	Координаты точек зоны запрета размещения СИМ (система координат: WGS-84), широта (о), долгота (о)
1	2	3	4
86.	Пешеходный переход в районе ул. Ленинградской, д. 46	1.	48.491097, 135.083028
		2.	48.491185, 135.082920
		3.	48.491305, 135.082884
		4.	48.491431, 135.083069
		5.	48.491399, 135.083274
		6.	48.491306, 135.083400
87.	Пешеходный переход в районе ул. Ленинградской, д. 49	1.	48.492241, 135.081640
		2.	48.492320, 135.081832
		3.	48.492407, 135.081826
		4.	48.492468, 135.081748
		5.	48.492457, 135.081669
		6.	48.492275, 135.081594
88.	Пешеходный переход в районе ул. Ленинградской, д. 56Б	1.	48.492808, 135.080742
		2.	48.492950, 135.080938
		3.	48.492999, 135.080984
		4.	48.493054, 135.081133
		5.	48.493024, 135.081170
		6.	48.492961, 135.081021
		7.	48.492920, 135.080991
		8.	48.492784, 135.080796
89.	Пешеходные переходы, перекресток ул. Серышева – ул. Станционной – ул. Ленинградской	1.	48.495395, 135.065172
		2.	48.495437, 135.064947
		3.	48.495529, 135.064854
		4.	48.495619, 135.064887
		5.	48.495704, 135.065529
		6.	48.495603, 135.065633
		7.	48.495472, 135.065584
		8.	48.495410, 135.065510
90.	Пешеходные переходы, перекресток ул. Серышева – ул. Некрасова	1.	48.494095, 135.064575
		2.	48.494133, 135.064356
		3.	48.494265, 135.064168
		4.	48.494354, 135.064198
		5.	48.494234, 135.064815
		6.	48.494149, 135.064773
91.	Пешеходный переход в районе ул. Серышева, д. 72	1.	48.492469, 135.063344
		2.	48.492547, 135.063382
		3.	48.492577, 135.063638
		4.	48.492539, 135.063863
		5.	48.492440, 135.063919
		6.	48.492342, 135.063864
92.	Пешеходный переход в районе ул. Серышева, д. 62	1.	48.491125, 135.063298
		2.	48.490969, 135.063243
		3.	48.491058, 135.062851
		4.	48.491172, 135.062907
		5.	48.491272, 135.062993
		6.	48.491229, 135.063242
93.	Пешеходные переходы, перекресток ул. Серышева – ул. лейтенанта Шмидта	1.	48.489658, 135.062160
		2.	48.489758, 135.062214
		3.	48.489842, 135.062381
		4.	48.489802, 135.062584
		5.	48.489688, 135.062668
		6.	48.489566, 135.062613
94.	Пешеходные переходы, перекресток ул. Серышева – ул. Джамбула	1.	48.488239, 135.061891
		2.	48.488319, 135.061737
		3.	48.488592, 135.061516
		4.	48.488761, 135.061666
		5.	48.488763, 135.061887
		6.	48.488635, 135.062047
95.	Пешеходные переходы, перекресток ул. Серышева – ул. Знаменщикова	1.	48.486983, 135.062177
		2.	48.487087, 135.061894
		3.	48.487259, 135.061837
		4.	48.487379, 135.061908
		5.	48.487363, 135.061971
		6.	48.487016, 135.062206
96.	Пешеходный переход в районе ул. Джамбула, д. 13	1.	48.487520, 135.062760
		2.	48.487549, 135.062806
		3.	48.487625, 135.062685
		4.	48.487592, 135.062637
97.	Пешеходный переход в районе ул. Джамбула, д. 12	1.	48.487505, 135.063010
		2.	48.487535, 135.062975
		3.	48.487623, 135.063114
		4.	48.487593, 135.063155

№ п/п	Адресные ориентиры	№ точки	Координаты точек зоны запрета размещения СИМ (система координат: WGS-84), широта (о), долгота (о)
1	2	3	4
98.	Пешеходный переход в районе ул. Волочаевской, д. 188	1.	48.484329, 135.059858
		2.	48.484258, 135.060011
		3.	48.484222, 135.059975
		4.	48.484295, 135.059815
99.	Пешеходный переход в районе ул. Волочаевской, д. 183	1.	48.484048, 135.059963
		2.	48.484016, 135.060003
		3.	48.483970, 135.059893
		4.	48.484003, 135.059848
100.	Пешеходный переход в районе ул. Дзержинского, д. 78	1.	48.482971, 135.058743
		2.	48.482997, 135.058692
		3.	48.483074, 135.058792
		4.	48.483044, 135.058835
101.	Пешеходный переход в районе ул. Запарина, д. 120	1.	48.482087, 135.057723
		2.	48.481995, 135.057624
		3.	48.482018, 135.057418
		4.	48.482093, 135.057287
		5.	48.482122, 135.057329
		6.	48.482110, 135.057675
102.	Пешеходный переход в районе ул. Серышева, д. 9	1.	48.481204, 135.056089
		2.	48.481175, 135.056043
		3.	48.481280, 135.055904
		4.	48.481310, 135.055951
103.	Пешеходные переходы, перекресток ул. Серышева – ул. Калинина	1.	48.480331, 135.054923
		2.	48.480265, 135.054813
		3.	48.480291, 135.054601
		4.	48.480376, 135.054483
		5.	48.480521, 135.054466
		6.	48.480589, 135.054574
104.	Пешеходный переход в районе ул. Истомина, д. 77	1.	48.479796, 135.053142
		2.	48.479766, 135.053183
		3.	48.479700, 135.053068
		4.	48.479731, 135.053026
105.	Пешеходный переход в районе ул. Истомина, д. 88	1.	48.479646, 135.053556
		2.	48.479620, 135.053509
		3.	48.479706, 135.053384
		4.	48.479737, 135.053425
106.	Пешеходный переход в районе ул. Истомина, д. 86	1.	48.479473, 135.053526
		2.	48.479428, 135.053450
		3.	48.479462, 135.053407
		4.	48.479509, 135.053479
107.	Пешеходный переход в районе ул. Комсомольской, д. 122	1.	48.478675, 135.052102
		2.	48.478642, 135.052152
		3.	48.478560, 135.052021
		4.	48.478592, 135.051974
108.	Надземный пешеходный переход через ул. Морозова П.Л. напротив Краевого дворца хоккея с мячом «Арена «Ерофей»	1.	48.399148, 135.095552
		2.	48.399123, 135.095532
		3.	48.399376, 135.094863
		4.	48.399404, 135.094882
109.	Площадь имени Ерофея Павловича Хабарова	1.	48.495691, 135.072792
		2.	48.496185, 135.073027
		3.	48.495867, 135.072024
		4.	48.495692, 135.072806
110.	Подземный пешеходный переход через пер. Ленинградский в районе ж.-д. вокзала	1.	48.495703, 135.072418
		2.	48.495725, 135.072310
		3.	48.495323, 135.072121
		4.	48.495304, 135.072235
111.	Подземный пешеходный переход через ул. Карла Маркса, в районе остановки «Большая»	1.	48.496921, 135.099024
		2.	48.496813, 135.098818
		3.	48.497264, 135.098426
		4.	48.497331, 135.098552
112.	Подземный пешеходный переход через ул. Карла Маркса в районе остановки общественного транспорта «Павленко»	1.	48.491685, 135.089304
		2.	48.491588, 135.089139
		3.	48.491869, 135.088652
		4.	48.491815, 135.088552
		5.	48.491844, 135.088502
		6.	48.492112, 135.088916
		7.	48.492073, 135.088974
		8.	48.491999, 135.088855
		9.	48.491687, 135.089319

1	2	3	4	5	6	7	8	9	10	11	12	13	14	15	16		
		комитет по управлению Индустриальным районом	всего	033	11276710,71	948848,04	903285,20	951915,07	956794,4	1394518	1397526	1397526	1397526	964386	964386		
			бюджет города		11276710,71	948848,04	903285,20	951915,07	956794,4	1394518	1397526	1397526	1397526	1397526	964386	964386	
		комитет по управлению Краснофлотским районом	всего	031	7532167,28	694241,28	704214	704214	704214	704214	704214	1204214	704214	704214	704214	704214	704214
			бюджет города		7532167,28	694241,28	704214	704214	704214	704214	704214	1204214	704214	704214	704214	704214	704214
		комитет по управлению Центральным районом	всего	032	2258255,87	225828	225827,99	225803,88	225828	225828	225828	225828	225828	225828	225828	225828	225828
			бюджет города		2258255,87	225828	225827,99	225803,88	225828	225828	225828	225828	225828	225828	225828	225828	225828
		комитет по управлению Кировским районом	всего	029	6707191,04	315080,41	274320,08	724920,90	721812,47	725180	1045157,18	725180	725180	725180	725180	725180	725180
			бюджет города		6707191,04	315080,41	274320,08	724920,90	721812,47	725180	1045157,18	725180	725180	725180	725180	725180	725180
		управление инвестиционно-го развития	всего	020	478081075,83	-	-	-	2206600	9374475,83	13500000	4250000	65750000	222750000	160250000		
			бюджет города		656600	-	-	-	656600	-	0	0	0	0	0	0	0
			частные инвестиции		477424475,83	-	-	-	1550000	9374475,83	13500000	4250000	65750000	222750000	160250000		
		управление социального развития – с 03.07.2024	всего	015	247000	-	-	-	247000	-	0	0	0	0	0	0	0
			бюджет города		247000	-	-	-	247000	-	0	0	0	0	0	0	0
		управление культуры	всего	019	1738708,00	656600	425508	656600	-	-	-	-	-	-	-	-	-
			бюджет города		1738708,00	656600	425508	656600	-	-	-	-	-	-	-	-	-
		управление по связям с общественностью и работе с молодежью – до 02.07.2024	всего	042	648843,55	220000	209570	219273,55	-	-	-	-	-	-	-	-	-
бюджет города	648843,55		220000		209570	219273,55	-	-	-	-	-	-	-	-	-		
управление дорог и внешнего благоустройства	всего	014	6740300,22	1113750	1394840,22	1046580	1246750	1938380	0	0	0	0	0	0	0		
	бюджет города		6740300,22	1113750	1394840,22	1046580	1246750	1938380	0	0	0	0	0	0	0		
управление по охране окружающей среды и природных ресурсов, управление делами	всего	010	16467227,55	-	-	-	88700	2734277,55	2728850	2728850	2728850	2728850	2728850	2728850	2728850		
	бюджет		16467227,55	-	-	-	88700	2734277,55	2728850	2728850	2728850	2728850	2728850	2728850	2728850		
АО «Спецавтохозяйство по санитарной очистке города»	всего	x	21468000	7156000	7156000	7156000	-	-	-	-	-	-	-	-	-		
	частные инвестиции		21468000	7156000	7156000	7156000	-	-	-	-	-	-	-	-	-		
СП «Хабаровская ТЭЦ-2»	всего	x	34435000	34435000	-	-	-	-	-	-	-	-	-	-	-		
	частные инвестиции		34435000	34435000	-	-	-	-	-	-	-	-	-	-	-		
СП «Хабаровская ТЭЦ-3»	всего	x	488260200	-	-	-	-	135072200	256188000	30000000	32000000	35000000	-	-			
	частные инвестиции		488260200	-	-	-	-	135072200	256188000	30000000	32000000	35000000	-	-			
1.	Мероприятия по охране атмосферного воздуха	Всего по основному мероприятию		x	544163200	41591000	7156000	7156000	-	135072200	256188000	30000000	32000000	35000000	-		
1.1	Приобретение специализированной техники, работающей на газомоторном топливе	АО «Спецавтохозяйство по санитарной очистке города Хабаровска»	всего	x	21468000	7156000	7156000	7156000	-	-	-	-	-	-	-		
			частные инвестиции		21468000	7156000	7156000	7156000	-	-	-	-	-	-	-		
1.2	Перевод котла № 4 на газовое топливо	СП «Хабаровская ТЭЦ-2»	всего	x	34435000	34435000	-	-	-	-	-	-	-	-	-		
			частные инвестиции		34435000	34435000	-	-	-	-	-	-	-	-	-		
1.3	Модернизация схемы управления и силовой части электрофильтров ЭГА-2-56-12-6-4 энергоблоков	СП «Хабаровская ТЭЦ-3»	всего	x	135072200	-	-	-	-	135072200	-	-	-	-	-		
			частные инвестиции		135072200	-	-	-	-	135072200	-	-	-	-	-		
1.4	Замена четырех полей электрофильтров ЭГА-2-56-12-6-4 энергоблока ст.№3 К/а ЕП-670-140 ст. № 3	СП «Хабаровская ТЭЦ-3»	всего	x	206188000	-	-	-	-	-	206188000	0	0	0	0		
			частные инвестиции		206188000	-	-	-	-	-	206188000	0	0	0	0		
1.5	Модернизация схемы управления и силовой части электрофильтров энергоблока ст. № 3	СП «Хабаровская ТЭЦ-3»	всего	x	50000000	-	-	-	-	-	50000000	0	0	0	0		
			частные инвестиции		50000000	-	-	-	-	-	50000000	0	0	0	0		
1.6	Модернизация системы рециркуляции дымовых газов с целью снижения выбросов Nox. (КА ТПЕ-215 в период среднего ремонта)*** К/а ЕП-670-140 ст. № 3	СП «Хабаровская ТЭЦ-3»	всего	x	30000000	-	-	-	-	-	-	30000000	0	0	0		
			частные инвестиции		30000000	-	-	-	-	-	-	30000000	0	0	0		
1.7	Модернизация системы рециркуляции дымовых газов с целью снижения выбросов Nox. (КА ТПЕ-215 в период среднего ремонта) К/а ЕП-670-140 ст. № 1	СП «Хабаровская ТЭЦ-3»	всего	x	32000000	-	-	-	-	-	-	-	32000000	0	0		
			частные инвестиции		32000000	-	-	-	-	-	-	-	32000000	0	0		
1.8	Модернизация системы рециркуляции дымовых газов с целью снижения выбросов Nox. (КА ТПЕ-215 в период среднего ремонта)*** К/а ЕП-670-140 ст. № 4	СП «Хабаровская ТЭЦ-3»	всего	x	35000000	-	-	-	-	-	-	-	-	35000000	0		
			частные инвестиции		35000000	-	-	-	-	-	-	-	-	35000000	0		
2.	Мероприятия по охране водных объектов	Всего по основному мероприятию		x	106421194,16	11991186,65	0	2850205	48231616,53	43348185,98	0	0	0	0	0		
2.1	Подключение жилмассива пос. Горького к городской системе канализации в городе Хабаровске (исключение сброса загрязненных сточных вод в р. Черная в объеме 3122 тыс. м куб./ год)	департамент архитектуры, строительства и землепользования; управление энергообеспечения, топлива, инженерных коммуникаций	всего	013	85862316,61	0	0	555000	45173445,92	40133870,69	0	0	0	0	0	0	
			бюджет города		85862316,61	0	0	555000	45173445,92	40133870,69	0	0	0	0	0	0	
			межбюджетные трансферты		0	0	0	0	0	-	0	0	0	0	0	0	

1	2	3	4	5	6	7	8	9	10	11	12	13	14	15	16	
2.2	«Подключение поселка Красная Речка к городским сетям канализации», расположенному по адресу: г. Хабаровск, пос. Красная Речка, КНС-32 (пер. Краснореченский) – ул. Прогрессивная» (исключение сброса загрязненных сточных вод в р. Амур в объеме 4380 тыс. м куб./год)	департамент архитектуры, строительства и землепользования; управление энергообеспечения, топлива, инженерных коммуникаций	всего	013	20558877,55	11991186,65	0	2295205	3058170,61	3214315,29	0	0	0	0	0	
			бюджет города		20558877,55	11991186,65	0	2295205	3058170,61	3214315,29	0	0	0	0	0	
			межбюджетные трансферты		0	0	0	0	0	0	0	0	0	0	0	
2.3	Подключение системы канализации пос. Геофизиков к канализационной станции пос. Красная Речка (исключение сброса загрязненных сточных вод в р. Амур в объеме 44,13 тыс. куб. м) (в том числе ПИР)	департамент архитектуры, строительства и землепользования; управление энергообеспечения, топлива, инженерных коммуникаций	всего	013	0	-	-	-	-	-	0	0	0	0	0	
			бюджет города		0	-	-	-	-	-	0	0	0	0	0	
3.	Мероприятия по охране земель	Всего по основному мероприятию		x	22723755,45	2306237,45	1951100	2190480	2438006	2240480	2240480	2240480	2240480	2438006	2438006	
3.1	Зачистка земель, подвергшихся загрязнению брошенными отходами производства и потребления, другому негативному воздействию	комитет по управлению Индустриальным районом	всего	033	3455922	315824	397520	350000	397526	300000	300000	300000	300000	397526	397526	
			бюджет города		3455922	315824	397520	350000	397526	300000	300000	300000	300000	300000	397526	397526
		комитет по управлению Краснофлотским районом	всего	031	3000000	300000	300000	300000	300000	300000	300000	300000	300000	300000	300000	300000
			бюджет города		3000000	300000	300000	300000	300000	300000	300000	300000	300000	300000	300000	300000
		комитет по управлению Кировским районом	всего	029	2357900,41	235700,41	235800	235800	235800	235800	235800	235800	235800	235800	235800	235800
			бюджет города		2357900,41	235700,41	235800	235800	235800	235800	235800	235800	235800	235800	235800	235800
		комитет по управлению Центральным районом	всего	032	1286280	128628	128628	128628	128628	128628	128628	128628	128628	128628	128628	128628
			бюджет города		1286280	128628	128628	128628	128628	128628	128628	128628	128628	128628	128628	128628
3.2	Ликвидация последствий загрязнения участков земель в водоохраных и прибрежных зонах на территории города	комитет по управлению Железнодорожным районом	всего	030	3264450	328050	312000	328050	328050	328050	328050	328050	328050	328050	328050	
			бюджет города		3264450	328050	312000	328050	328050	328050	328050	328050	328050	328050	328050	
		комитет по управлению Индустриальным районом	всего	033	3409183,04	470033,04	339150	200000	400000	300000	300000	300000	300000	300000	400000	
			бюджет города		3409183,04	470033,04	339150	200000	400000	300000	300000	300000	300000	300000	400000	
		комитет по управлению Краснофлотским районом	всего	031	2380020	238002	238002	238002	238002	238002	238002	238002	238002	238002	238002	
			бюджет города		2380020	238002	238002	238002	238002	238002	238002	238002	238002	238002	238002	
		комитет по управлению Кировским районом	всего	029	3280000	0	0	410000	410000	410000	410000	410000	410000	410000	410000	
			бюджет города		3280000	0	0	410000	410000	410000	410000	410000	410000	410000	410000	
3.3	Организация проведения обследования земельных участков, подлежащих рекультивации (при возникновении потребности)	управление по охране окружающей среды и природных ресурсов, управление делами	всего	010	x	-	-	-	-	-	0	0	0	0		
			бюджет города		-	-	-	-	-	-	0	0	0	0		
3.4	Проведение экологической экспертизы земельного участка для нового кладбища города Хабаровска	департамент архитектуры, строительства и землепользования	всего	013	290000	290000	-	-	-	-	0	0	0	0		
			бюджет города		290000	290000	-	-	-	-	0	0	0	0		
4.	Мероприятия по развитию природных комплексов города	Всего по основному мероприятию		x	511746630,86	2487242,28	3904720,25	2607379,08	4037742,69	15609850,38	17914082,18	7844105,00	69344105,00	225248702,00	162748702,00	
4.1	Организация лесопатологического обследования (визуальные и лабораторные исследования) зеленых насаждений общего пользования	управление по охране окружающей среды и природных ресурсов, управление делами	всего	010	99692	-	99692	-	-	-	-	0	0	0	0	
			бюджет города		99692	-	99692	-	-	-	-	0	0	0	0	
4.2	Организация выполнения работ по уходу за зелеными насаждениями особо охраняемых природных территорий местного значения, в том числе категории «парковая зона»	управление по охране окружающей среды и природных ресурсов, управление делами	всего	010	9516027,55	-	-	-	-	664277,55	1770350	1770350	1770350	1770350		
			бюджет города		9516027,55	-	-	-	-	664277,55	1770350	1770350	1770350	1770350		
		управление культуры – до 31.08.2024	всего	019	1738708,00	656600	425508	656600	-	-	-	-	-	-		
			бюджет города		1738708,00	656600	425508	656600	-	-	-	-	-	-		
		управление инвестиционного развития – с 01.09.2024	всего	020	656600	-	-	-	656600	-	0	0	0	0		
			бюджет города		656600	-	-	-	656600	-	0	0	0	0		
		управление дорог и внешнего благоустройства	всего	014	6156440,22	1113750	1244840,22	913750	1113750	1770350	0	0	0	0		
			бюджет города		6156440,22	1113750	1244840,22	913750	1113750	1770350	0	0	0	0		
4.3	Организация установки на особо охраняемых природных территориях местного значения аншлагов и информационных знаков	управление по охране окружающей среды и природных ресурсов, управление делами	всего	010	0	-	-	-	-	-	0	0	0	0		
			бюджет города		0	-	-	-	-	-	0	0	0	0		
4.4	Корректировка сведений, необходимых для ведения Государственного кадастра особо охраняемых природных территорий, включая проведение землеустроительных и кадастровых работ, перевод в формат XML сведений об особо охраняемых природных территориях местного значения, представляемых органами местного самоуправления в орган регистрации прав, с целью внесения в Единый государственный реестр недвижимости	управление по охране окружающей среды и природных ресурсов, управление делами	всего	010	74999	-	-	74999	-	-	0	0	0	0		
			бюджет города		74999	-	-	74999	-	-	0	0	0	0		

1	2	3	4	5	6	7	8	9	10	11	12	13	14	15	16	
5.6.	Организация создания экологических троп на территориях муниципальных учреждений социальной направленности	управление социального развития	всего	015	-	-	-	-	-	-	0	0	0	0	0	
			бюджет города		-	-	-	-	-	0	0	0	0	0		
5.7.	Проведение городских научно-практических конференций по экологии в школах города	управление образования	всего	016	240000	24000	24000	24000	24000	24000	24000	24000	24000	24000	24000	24000
			бюджет города		240000	24000	24000	24000	24000	24000	24000	24000	24000	24000	24000	24000
5.8.	Проведение экологических акций, походов, экспедиций для учащихся школ города	управление образования	всего	016	750000	75000	75000	75000	75000	75000	75000	75000	75000	75000	75000	75000
			бюджет города		750000	75000	75000	75000	75000	75000	75000	75000	75000	75000	75000	75000
5.9.	Проведение летней экологической школы для одаренных детей «Олимпиада»	управление образования	всего	016	400000	40000	40000	40000	40000	40000	40000	40000	40000	40000	40000	40000
			бюджет города		400000	40000	40000	40000	40000	40000	40000	40000	40000	40000	40000	40000
5.10.	Поддержка деятельности уголков живой природы в городских и окружных экологических центрах	управление образования	всего	016	300000	30000	30000	30000	30000	30000	30000	30000	30000	30000	30000	30000
			бюджет города		300000	30000	30000	30000	30000	30000	30000	30000	30000	30000	30000	30000
5.11.	Проведение городской эколого-биологической игры «Самый умный» для учащихся школ города	управление образования	всего	016	150000	15000	15000	15000	15000	15000	15000	15000	15000	15000	15000	15000
			бюджет города		150000	15000	15000	15000	15000	15000	15000	15000	15000	15000	15000	15000
5.12.	Участие во всероссийских, краевых экологических мероприятиях	управление образования	всего	016	1395610	145570	145570	65480	155570	155570	145570	145570	145570	145570	145570	145570
			бюджет города		1395610	145570	145570	65480	155570	155570	145570	145570	145570	145570	145570	145570
5.13.	Информирование субъектов малого и среднего предпринимательства, в рамках компетенции управления по охране окружающей среды и природных ресурсов	управление по охране окружающей среды и природных ресурсов	всего	X	0	0	0	0	0	0	0	0	0	0	0	0
6.	Участие в реализации федерального проекта «Жилье» (вынос р. Черная в коллектор)	департамент архитектуры, строительства и землепользования	всего	013	0	-	-	-	-	-	0	0	0	0	0	0
			бюджет города		0	-	-	-	-	-	0	0	0	0	0	0
			межбюджетные трансферты		0	-	-	-	-	-	0	0	0	0	0	0

**АДМИНИСТРАЦИЯ ГОРОДА ХАБАРОВСКА
ПОСТАНОВЛЕНИЕ
24.03.2026 № 1526
г. Хабаровск**

О внесении изменений в постановление администрации города Хабаровска от 27.08.2018 № 2966 «Об утверждении муниципальной программы городского округа «Город Хабаровск» «Развитие культуры в городском округе «Город Хабаровск» на 2021—2030 годы»

В целях приведения финансового обеспечения муниципальной программы в соответствии с решением Хабаровской городской думы от 17.12.2024 № 139 «О бюджете городского округа «Город Хабаровск» на 2025 год и плановый период 2026 и 2027 годов», постановлением администрации города Хабаровска от 16.08.2022 № 2911 «Об утверждении порядка принятия решений о разработке и корректировке муниципальных программ городского округа «Город Хабаровск», их реализации, мониторинга, контроля и оценки эффективности и признании утратившими силу отдельных постановлений администрации города Хабаровска», на основании Устава городского округа «Город Хабаровск» администрация города Хабаровска **ПОСТАНОВЛЯЕТ:**

1. Внести в постановление администрации города Хабаровска от 27.08.2018 № 2966 «Об утверждении муниципальной программы городского округа «Город Хабаровск» «Развитие культуры в городском округе «Город Хабаровск» на 2021—2030 годы» следующие изменения:

1.1. В муниципальной программе городского округа «Город Хабаровск» «Развитие культуры в городском округе «Город Хабаровск» на 2021—2030 годы»:

1.1.1. В паспорте позицию «Объемы финансового обеспечения программы, в том числе по годам реализации, тыс. рублей» изложить в следующей редакции:

Объемы финансового обеспечения программы, в том числе по годам реализации, тыс. руб.	2021—2030 годы, 11 211 496,02 тыс. руб., в том числе: — 2021 г. — 756 480,12 тыс. руб.; — 2022 г. — 802 821,07 тыс. руб.; — 2023 г. — 875 228,43 тыс. руб.; — 2024 г. — 883 479,94 тыс. руб.; — 2025 г. — 1 089 329,52 тыс. руб.; — 2026 г. — 1 521 683,84 тыс. руб.; — 2027 г. — 1 302 553,30 тыс. руб.; — 2028 г. — 1 276 106,60 тыс. руб.; — 2029 г. — 1 276 106,60 тыс. руб.; — 2030 г. — 1 427 706,60 тыс. руб.
--	--

1.1.2. Пункт 2 раздела 4 изложить в следующей редакции:

2	Посещаемость муниципальных библиотек в год (K2)	K2 = Рд + Рм, где: K2 – посещаемость муниципальных библиотек, количество посещений (в стационарных условиях); Рд – количество посещений МБУК «Централизованная система детских библиотек» (в стационарных условиях); Рм – количество посещений МБУК «Централизованная система массовых библиотек» (в стационарных условиях).	годовые отчеты, представленные подведомственными учреждениями (библиотеками), по форме федеральной статистической отчетности 6-НК
---	---	---	---

1.1.3. Раздел 5 изложить в следующей редакции:

«5. Финансовое обеспечение муниципальной программы

Источник финансирования мероприятий программы	Всего, тыс. руб.	В том числе по годам реализации:									
		2021 г.	2022 г.	2023 г.	2024 г.	2025 г.	2026 г.	2027 г.	2028 г.	2029 г.	2030 г.
Бюджет города	11 182 179,24	755 820,80	796 100,54	863 992,34	876 847,61	1 087 910,09	1 521 352,03	1 301 973,30	1 275 527,51	1 275 527,51	1 427 127,51
Межбюджетные трансферты	29 316,78	659,32	6 720,53	11 236,09	6 632,33	1 419,43	331,81	580,00	579,09	579,09	579,09
Всего	11 211 496,02	756 480,12	802 821,07	875 228,43	883 479,94	1 089 329,52	1 521 683,84	1 302 553,30	1 276 106,60	1 276 106,60	1 427 706,60

1.1.4. Приложение № 1 «Сведения об индикаторах муниципальной программы и их значения» изложить в редакции согласно приложению № 1 к настоящему постановлению.

1.1.5. Приложение № 2 «Перечень мероприятий и ресурсное обеспечение реализации муниципальной программы» изложить в редакции согласно приложению № 2 к настоящему постановлению.

2. Пресс-службе администрации города Хабаровска (Лесков А.Н.) обнародовать настоящее постановление путем опубликования (размещения) в сетевом издании «Интернет-портал «Хабаровские вести» (КНАВ-VESTI.RU).

3. Контроль за исполнением настоящего постановления возложить на заместителя мэра города Хабаровска по социальным вопросам администрации города Хабаровска Ярошенко А.С.

4. Настоящее постановление вступает в силу после его официального обнародования.

Мэр города Хабаровска С.А. КРАВЧУК

Приложение № 1
к постановлению администрации города Хабаровска
от 24.03.2026 № 1526

**СВЕДЕНИЯ
об индикаторах и их значения муниципальной программы
«Развитие культуры в городском округе «Город Хабаровск»
на 2021—2030 годы»**

№ п/п	Наименование индикатора	Единица измерения	Базовый период, год	Планируемые значения индикаторов по годам реализации муниципальной программы									
				2020 г.	2021 г.	2022 г.	2023 г.	2024 г.	2025 г.	2026 г.	2027 г.	2028 г.	2029 г.
1.	Уровень удовлетворенности населения качеством и доступностью услуг в сфере культуры	%	82,29	83,0	83,2	83,5	83,7	83,8	84,0	84,2	84,5	84,8	85,0

2.	Посещаемость муниципальных библиотек в год	кол-во посещений	669177	675869	682628	689454	696349	703312	695015	710363	713915	717484	721072
3.	Посещаемость культурно-массовых мероприятий (иных зрелищных мероприятий)	кол-во посещений	119051	119051	119051	121519	122734	123962	125201	126453	127718	128995	130285
4.	Посещаемость творческих мероприятий (фестивали, выставки, конкурсы, смотры)	кол-во посещений	47430	457560	460560	465166	465616	467465	469051	484053	488894	493783	498720
5.	Посещаемость концертов и концертных программ	кол-во посещений	149076	762500	1161715	573142	620753	621805	625020	1220974	1233184	1248816	1257971
6.	Доля детей в возрасте от 5 до 18 лет, привлекаемых к участию в творческих мероприятиях, в общем числе детей в возрасте от 5 до 18 лет	%	6	8	8	8	8	8	8	8	8	8	8
7.	Посещаемость музея истории города Хабаровска	кол-во посещений	14597	14889	15187	15339	15492	15647	15803	15961	16121	16282	16445
8.	Доля представленных зрителю музейных предметов в общем количестве музейных предметов основного фонда	%	12	15	20	22	24	26	28	30	32	34	36
9.	Численность детей в возрасте от 5 до 18 лет, получающих услуги по дополнительному образованию в сфере культуры в образовательных организациях различной организационно-правовой формы собственности	чел.	3724	3774	3824	3848	3848	3848	3900	3900	3900	3950	3950
10.	Численность участников культурно-массовых мероприятий на жилмассивах города, в том числе по районам города:	чел.	64074	84954	77780	116552	109367	106470	112065	126991	127341	127641	127881
10.1.	– в Центральном районе	чел.	3930	14271	26042	24542	23910	23975	24075	29611	29661	29711	29761
10.2.	– в Кировском районе города	чел.	16824	16980	7700	16830	7330	7700	7700	16830	16830	16830	16830
10.3.	– в Краснофлотском районе города	чел.	10500	5470	3785	22122	22462	18547	24500	24550	24600	24650	24700
10.4.	– в Индустриальном районе города	чел.	26000	38393	30393	42648	45285	45828	45850	45900	45950	46000	46050
10.5.	– в Железнодорожном районе города	чел.	6820	9840	9860	10380	10380	10420	9940	10100	10300	10450	10540
11.	Количество мероприятий, проведенных субъектами малого и среднего предпринимательства на муниципальных уличных (сценических) площадках	единиц	8	10	12	14	16	18	18	18	18	18	18
12.	Удельный вес молодых специалистов, молодых преподавателей, получивших меру социальной поддержки, от общей численности обратившихся за ее получением	процент	-	-	-	-	-	90	100	100	100	100	100

Приложение № 2
к постановлению администрации города Хабаровска
от 24.03.2026 № 1526

**ПЕРЕЧЕНЬ МЕРОПРИЯТИЙ И РЕСУРСНОЕ ОБЕСПЕЧЕНИЕ
реализации муниципальной программы «Развитие культуры в городском округе «Город Хабаровск» на 2021–2030 годы»**

№ п/п	Наименование подпрограммы, основного мероприятия, мероприятия	Ответственный исполнитель, соисполнители	Источники финансирования	Код бюджетной классификации ГРБС	Всего, в том числе	Расходы (руб.) годы									
						2021 г.	2022 г.	2023 г.	2024 г.	2025 г.	2026 г.	2027 г.	2028 г.	2029 г.	2030 г.
1	2	3	4	5	6	7	8	9	10	11	12	13	14	15	16
	«Развитие культуры в городском округе «Город Хабаровск» на 2021–2030 годы»	Всего		х	11 211 495 939,21	756 480 119,13	802 821 065,55	875 228 434,66	883 479 936,33	1 089 329 516,81	1 521 683 838,10	1 302 553 273,12	1 276 106 585,17	1 276 106 585,17	1 427 706 585,17
		управление культуры	всего	(019)	10 341 091 758,43	737 857 259,80	785 264 753,11	859 169 215,79	863 988 616,19	1 005 630 695,01	1 102 148 260,46	1 191 593 255,48	1 265 146 567,53	1 265 146 567,53	1 265 146 567,53
			бюджет города		10 312 014 978,43	737 277 939,80	778 624 223,11	847 973 125,79	857 356 286,19	1 004 251 265,01	1 101 816 450,46	1 191 013 255,48	1 264 567 477,53	1 264 567 477,53	1 264 567 477,53
			межбюджетные трансферты		29 076 780,00	579 320,00	6 640 530,00	11 196 090,00	6 632 330,00	1 379 430,00	331 810,00	580 000,00	579 090,00	579 090,00	579 090,00
		комитет администрации г. Хабаровска по управлению Центральным районом	всего	(032)	22 978 008,98	2 461 106,60	5 861 392,64	1 770 018,23	3 412 102,64	2 392 875,67	2 616 102,64	1 116 102,64	1 116 102,64	1 116 102,64	1 116 102,64
			бюджет города		22 978 008,98	2 461 106,60	5 861 392,64	1 770 018,23	3 412 102,64	2 392 875,67	2 616 102,64	1 116 102,64	1 116 102,64	1 116 102,64	1 116 102,64
		комитет администрации г. Хабаровска по управлению Краснофлотским районом	всего	(031)	18 402 884,27	1 766 341,75	1 248 678,00	1 471 303,00	2 297 502,70	4 703 283,82	1 830 563,00	1 271 303,00	1 271 303,00	1 271 303,00	1 271 303,00
			бюджет города		18 402 884,27	1 766 341,75	1 248 678,00	1 471 303,00	2 297 502,70	4 703 283,82	1 830 563,00	1 271 303,00	1 271 303,00	1 271 303,00	1 271 303,00
		комитет администрации г. Хабаровска по управлению Кировским районом	всего	(029)	19 002 708,00	3 027 410,00	1 412 410,00	1 524 710,00	1 527 410,00	2 793 718,00	3 407 410,00	1 327 410,00	1 327 410,00	1 327 410,00	1 327 410,00
			бюджет города		19 002 708,00	3 027 410,00	1 412 410,00	1 524 710,00	1 527 410,00	2 793 718,00	3 407 410,00	1 327 410,00	1 327 410,00	1 327 410,00	1 327 410,00
		комитет администрации г. Хабаровска по управлению Индустриальным районом	всего	(033)	40 155 233,62	4 277 081,95	4 478 870,00	3 557 991,67	3 577 270,00	4 973 370,00	6 581 570,00	3 177 270,00	3 177 270,00	3 177 270,00	3 177 270,00
			бюджет города		40 155 233,62	4 277 081,95	4 478 870,00	3 557 991,67	3 577 270,00	4 973 370,00	6 581 570,00	3 177 270,00	3 177 270,00	3 177 270,00	3 177 270,00
		комитет администрации г. Хабаровска по управлению Железнодорожным районом	всего	(030)	35 704 358,15	2 655 169,03	3 495 561,80	6 383 195,97	3 734 278,66	4 596 492,69	3 767 932,00	2 767 932,00	2 767 932,00	2 767 932,00	2 767 932,00
			бюджет города		35 704 358,15	2 655 169,03	3 495 561,80	6 383 195,97	3 734 278,66	4 596 492,69	3 767 932,00	2 767 932,00	2 767 932,00	2 767 932,00	2 767 932,00
		департамент архитектуры, строительства и землепользования	всего	(013)	733 732 987,76	4 355 750,00	979 400,00	1 300 000,00	4 878 756,14	64 119 081,62	401 300 000,00	101 300 000,00	1 300 000,00	1 300 000,00	152 900 000,00
			бюджет города		733 732 987,76	4 355 750,00	979 400,00	1 300 000,00	4 878 756,14	64 119 081,62	401 300 000,00	101 300 000,00	1 300 000,00	1 300 000,00	152 900 000,00
		управление дорог и внешнего благоустройства	всего	(014)	0,00	-	-	-	-	0,00	0,00	0,00	0,00	0,00	0,00
			бюджет города		0,00	-	-	-	-	0,00	0,00	0,00	0,00	0,00	0,00
		управление образования	всего	(016)	428 000,00	80 000,00	80 000,00	52 000,00	64 000,00	120 000,00	32 000,00	0,00	0,00	0,00	0,00
			бюджет города		188 000,00	0,00	0,00	12 000,00	64 000,00	80 000,00	32 000,00	0,00	0,00	0,00	0,00
			межбюджетные трансферты		240 000,00	80 000,00	80 000,00	40 000,00	0,00	40 000,00	0,00	0,00	0,00	0,00	0,00
1. Повышение качества услуг муниципальных учреждений в сфере культуры															
	Всего, в т.ч.				10 040 218 091,79	719 948 458,20	767 710 982,88	798 346 810,93	830 891 983,22	969 092 194,10	1 075 625 160,47	1 164 485 641,46	1 238 038 953,51	1 238 038 953,51	1 238 038 953,51
1.1.	Обеспечение деятельности 7 учреждений дополнительного образования, подведомственных управлению культуры	управление культуры	всего	0703, 1004 (019)	2 935 714 563,07	178 588 085,02	189 778 361,11	207 117 703,59	246 403 528,34	287 274 792,08	323 450 275,91	358 378 256,48	381 574 520,18	381 574 520,18	381 574 520,18
			бюджет города		2 931 645 773,07	178 204 125,02	189 288 481,11	206 846 283,59	246 377 708,34	286 924 512,08	323 137 765,91	357 819 526,48	381 015 790,18	381 015 790,18	381 015 790,18
			межбюджетные трансферты		4 068 790,00	383 960,00	489 880,00	271 420,00	25 820,00	350 280,00	312 510,00	558 730,00	558 730,00	558 730,00	558 730,00

2.3.2.	Техническое оснащение муниципальных театров	управление культуры	всего	0801 (019)	0,00	-	-	0,00	0,00	0,00	0,00	0,00	0,00	0,00	
			бюджет города		0,00	-	-	0,00	0,00	0,00	0,00	0,00	0,00	0,00	0,00
			межбюджетные трансферты		0,00	-	-	0,00	0,00	0,00	0,00	0,00	0,00	0,00	0,00
2.3.3.	Приобретение материалов (ткань, фурнитура и др.) для изготовления костюмов, реквизита	управление культуры	всего	0703 (019)	0,00	-	-	0,00	0,00	0,00	0,00	0,00	0,00	0,00	
			бюджет города		0,00	-	-	0,00	0,00	0,00	0,00	0,00	0,00	0,00	
			межбюджетные трансферты		0,00	-	-	0,00	0,00	0,00	0,00	0,00	0,00	0,00	
			всего	0801 (019)	0,00	-	-	0,00	0,00	0,00	0,00	0,00	0,00	0,00	0,00
			бюджет города		0,00	-	-	0,00	0,00	0,00	0,00	0,00	0,00	0,00	0,00
межбюджетные трансферты		0,00	-	-	0,00	0,00	0,00	0,00	0,00	0,00	0,00	0,00			
2.4.	Строительство муниципального бюджетного учреждения дополнительного образования «Детская школа искусств» в Краснофлотском районе	департамент архитектуры, строительства и землепользования	всего	0703 (013)	151 600 000,00	-	-	-	-	-	-	-	-	151 600 000,00	
			бюджет города		151 600 000,00	-	-	-	-	-	-	-	-	-	151 600 000,00

3. Повышение имиджа отрасли «Культура»

	Всего, в т.ч.				19 445 605,58	811 477,74	862 866,00	1 219 106,48	1 935 973,98	1 698 686,48	2 583 498,98	2 583 498,98	2 583 498,98	2 583 498,98
3.1.	Развитие и поддержка одаренных детей		всего по п. 3.1.		11 898 728,08	483 163,74	490 000,00	794 216,48	1 497 973,98	1 215 878,98	1 483 498,98	1 483 498,98	1 483 498,98	1 483 498,98
3.1.1.	Выплата стипендий мэра города Хабаровска одаренным детям и талантливой молодежи за особые успехи и выдающиеся результаты в культуре и искусстве	управление культуры	всего	0703 (019)	2 776 000,00	312 000,00	276 000,00	252 000,00	288 000,00	208 000,00	288 000,00	288 000,00	288 000,00	288 000,00
			бюджет города		2 776 000,00	312 000,00	276 000,00	252 000,00	288 000,00	208 000,00	288 000,00	288 000,00	288 000,00	288 000,00
		управление культуры	всего	0801 (019)	1 476 000,00	48 000,00	84 000,00	96 000,00	128 000,00	192 000,00	160 000,00	192 000,00	192 000,00	192 000,00
			бюджет города		1 476 000,00	48 000,00	84 000,00	96 000,00	128 000,00	192 000,00	160 000,00	192 000,00	192 000,00	192 000,00
		управление образования	всего	0703 (016)	188 000,00	-	-	12 000,00	64 000,00	80 000,00	32 000,00	0,00	0,00	0,00
			бюджет города		188 000,00	-	-	12 000,00	64 000,00	80 000,00	32 000,00	0,00	0,00	0,00
межбюджетные трансферты		0,00	-	-	-	0,00	0,00	0,00	0,00	0,00	0,00			
3.1.2.	Международный фестиваль художественного творчества детей и юношества «Новые имена стран АТР»	управление культуры	всего	0801 (019)	1 566 310,92	-	-	-	641 413,98	-	308 298,98	-	308 298,98	
			бюджет города		1 566 310,92	-	-	-	641 413,98	-	308 298,98	-	308 298,98	
3.1.3.	Конкурсы исполнительского мастерства	управление культуры	всего	0801 (019)	379 081,24	123 163,74	130 000,00	125 917,50	-	0,00	0,00	0,00	0,00	
			бюджет города		379 081,24	123 163,74	130 000,00	125 917,50	-	0,00	0,00	0,00	0,00	
3.1.4.	Участие в смотрах, конкурсах, фестивалях, мероприятиях городского, краевого, регионального, всероссийского, международного уровней учреждений отрасли «Культура»	управление культуры	всего	0703 (019)	1 975 528,00	0,00	0,00	0,00	170 648,00	24 880,00	356 000,00	356 000,00	356 000,00	
			бюджет города		1 975 528,00	0,00	0,00	0,00	170 648,00	24 880,00	356 000,00	356 000,00	356 000,00	
			всего	0801 (019)	2 304 612,00	0,00	0,00	0,00	205 912,00	402 700,00	339 200,00	339 200,00	339 200,00	
			бюджет города		2 304 612,00	0,00	0,00	0,00	205 912,00	402 700,00	339 200,00	339 200,00	339 200,00	
3.1.5.	Городской конкурс исполнителей на народных инструментах «Играй-город»	управление культуры	всего	0801 (019)	1 233 195,92	-	-	308 298,98	-	308 298,98	-	308 298,98		
			бюджет города		1 233 195,92	-	-	308 298,98	-	308 298,98	-	308 298,98		
3.2.	Повышение профессионального мастерства работников отрасли «Культура»		всего по п. 3.2.		4 438 225,50	328 314,00	372 866,00	424 890,00	438 000,00	374 155,50	500 000,00	500 000,00	500 000,00	
3.2.1.	Конкурс «Лучшее муниципальное учреждение культуры»	управление культуры	всего	0801 (019)	1 590 675,65	100 581,30	100 000,00	150 000,00	105 142,85	104 951,50	206 000,00	206 000,00	206 000,00	
			бюджет города		1 590 675,65	100 581,30	100 000,00	150 000,00	105 142,85	104 951,50	206 000,00	206 000,00	206 000,00	
			всего	0703 (019)	100 000,00	-	-	-	50 000,00	50 000,00	0,00	0,00	0,00	
			бюджет города		100 000,00	-	-	-	50 000,00	50 000,00	0,00	0,00	0,00	
3.2.2.	Конкурс «Лучший работник муниципального учреждения культуры»	управление культуры	всего	0801 (019)	2 747 549,85	227 732,70	272 866,00	274 890,00	282 857,15	219 204,00	294 000,00	294 000,00		
			бюджет города		2 747 549,85	227 732,70	272 866,00	274 890,00	282 857,15	219 204,00	294 000,00	294 000,00		
3.3.	Компенсация затрат на наем жилого помещения	управление культуры	всего	0703 (019)	1 800 000,00	-	-	-	-	0,00	360 000,00	360 000,00	360 000,00	
			бюджет города		1 800 000,00	-	-	-	-	0,00	360 000,00	360 000,00	360 000,00	
			межбюджетные трансферты		0,00	-	-	-	-	0,00	0,00	0,00	0,00	
		управление культуры	всего	0801 (019)	1 308 652,00	-	-	-	-	108 652,00	240 000,00	240 000,00	240 000,00	
			бюджет города		1 308 652,00	-	-	-	-	108 652,00	240 000,00	240 000,00	240 000,00	
межбюджетные трансферты		0,00	-	-	-	-	0,00	0,00	0,00	0,00				

4. Развитие творчества детей и художественно-творческой деятельности жителей города

	Всего, в т.ч.				12 571 969,73	168 865,80	1 257 783,07	1 327 209,15	1 300 333,55	1 345 632,41	1 434 429,15	1 434 429,15	1 434 429,15	1 434 429,15
4.1.	Проведение фестивалей, концертных программ, выставок и иных мероприятий		всего по п. 4.1.		12 571 969,73	168 865,80	1 257 783,07	1 327 209,15	1 300 333,55	1 345 632,41	1 434 429,15	1 434 429,15	1 434 429,15	1 434 429,15

4.1.1.	Фестиваль «Рождество глазами детей»	управление культуры	всего	0801 (019)	0,00	-	-	-	-	0,00	0,00	0,00	0,00	0,00	0,00	
			бюджет города			0,00	-	-	-	-	0,00	0,00	0,00	0,00	0,00	0,00
4.1.2.	Концертные программы «Хабаровские встречи»	управление культуры	всего	0801 (019)	7 994 591,52	162 265,80	738 438,06	820 780,00	793 904,40	839 203,26	928 000,00	928 000,00	928 000,00	928 000,00	928 000,00	928 000,00
			бюджет города			7 994 591,52	162 265,80	738 438,06	820 780,00	793 904,40	839 203,26	928 000,00	928 000,00	928 000,00	928 000,00	928 000,00
4.1.3.	Выставка-ярмарка декоративно-прикладного искусства «Хабаровск – город мастеров»	управление культуры	всего	0801 (019)	0,00	-	-	-	-	0,00	0,00	0,00	0,00	0,00	0,00	0,00
			бюджет города			0,00	-	-	-	-	0,00	0,00	0,00	0,00	0,00	0,00
4.1.4.	Выставка цветов и садово-огородной продукции «Городские цветы»	управление культуры	всего	0801 (019)	6 600,00	6 600,00	-	-	-	-	-	-	-	-	-	-
			бюджет города			6 600,00	6 600,00	-	-	-	-	-	-	-	-	-
4.1.5.	Мероприятие в рамках праздника «День семьи, любви и верности»	управление культуры	всего	0801 (019)	4 570 778,21	0,00	519 345,01	506 429,15	506 429,15	506 429,15	506 429,15	506 429,15	506 429,15	506 429,15	506 429,15	506 429,15
			бюджет города			4 570 778,21	0,00	519 345,01	506 429,15	506 429,15	506 429,15	506 429,15	506 429,15	506 429,15	506 429,15	506 429,15
5. Развитие системы культурно-массовых мероприятий на жилмассивах города																
	Всего, в т.ч.:				148 248 343,02	15 182 859,33	17 476 312,44	16 007 218,87	15 688 564,00	20 549 740,18	19 503 577,64	10 960 017,64	10 960 017,64	10 960 017,64	10 960 017,64	
5.1.	Культурно-массовые мероприятия для жителей города, в т.ч.:	комитет администрации г. Хабаровска по управлению Центральным районом	всего	0801 (032)	22 978 008,98	2 461 106,60	5 861 392,64	1 770 018,23	3 412 102,64	2 392 875,67	2 616 102,64	1 116 102,64	1 116 102,64	1 116 102,64	1 116 102,64	
			бюджет города			22 978 008,98	2 461 106,60	5 861 392,64	1 770 018,23	3 412 102,64	2 392 875,67	2 616 102,64	1 116 102,64	1 116 102,64	1 116 102,64	1 116 102,64
5.1.1.	Проведение мероприятий, связанных с государственными, календарными, профессиональными праздниками, юбилейными и знаменательными датами		всего		5 482 690,00	150 000,00	3 988 790,00	150 000,00	133 600,00	370 300,00	130 000,00	130 000,00	130 000,00	150 000,00	150 000,00	
			бюджет города			5 482 690,00	150 000,00	3 988 790,00	150 000,00	133 600,00	370 300,00	130 000,00	130 000,00	130 000,00	150 000,00	150 000,00
5.1.2.	Проведение массового мероприятия для жителей города «Проводы русской зимы»		всего		490 000,00	50 000,00	40 000,00	50 000,00	50 000,00	50 000,00	50 000,00	50 000,00	50 000,00	50 000,00	50 000,00	
			бюджет города			490 000,00	50 000,00	40 000,00	50 000,00	50 000,00	50 000,00	50 000,00	50 000,00	50 000,00	50 000,00	50 000,00
5.1.3.	Проведение новогодних мероприятий и подготовка новогодних городков		всего		15 530 351,86	2 226 106,60	1 667 613,60	1 415 018,23	3 073 502,64	1 787 575,67	2 406 102,64	746 113,60	746 113,60	731 102,64	731 102,64	
			бюджет города			15 530 351,86	2 226 106,60	1 667 613,60	1 415 018,23	3 073 502,64	1 787 575,67	2 406 102,64	746 113,60	746 113,60	731 102,64	731 102,64
5.1.4.	Участие в городской выставке цветов		всего		20 000,00	20 000,00	-	-	-	-	-	-	-	-	-	
			бюджет города			20 000,00	20 000,00	-	-	-	-	-	-	-	-	-
5.1.5.	Мероприятия, посвященные Дню города		всего		1 454 967,12	15 000,00	164 989,04	155 000,00	155 000,00	185 000,00	30 000,00	189 989,04	189 989,04	185 000,00	185 000,00	
			бюджет города			1 454 967,12	15 000,00	164 989,04	155 000,00	155 000,00	185 000,00	30 000,00	189 989,04	189 989,04	185 000,00	185 000,00
5.2.	Культурно-массовые мероприятия для жителей города, в т.ч.:	комитет администрации г. Хабаровска по управлению Краснофлотским районом	Всего	0801 (031)	18 402 884,27	1 766 341,75	1 248 678,00	1 471 303,00	2 297 502,70	4 703 283,82	1 830 563,00	1 271 303,00	1 271 303,00	1 271 303,00	1 271 303,00	
			бюджет города			18 402 884,27	1 766 341,75	1 248 678,00	1 471 303,00	2 297 502,70	4 703 283,82	1 830 563,00	1 271 303,00	1 271 303,00	1 271 303,00	1 271 303,00
5.2.1.	Проведение мероприятий, связанных с государственными, календарными, профессиональными праздниками, юбилейными и знаменательными датами		всего		3 665 899,72	79 721,75	195 340,00	95 340,00	95 340,00	2 449 197,97	289 600,00	115 340,00	115 340,00	115 340,00	115 340,00	
			бюджет города			3 665 899,72	79 721,75	195 340,00	95 340,00	95 340,00	2 449 197,97	289 600,00	115 340,00	115 340,00	115 340,00	115 340,00
5.2.2.	Проведение массового мероприятия для жителей города «Проводы русской зимы»		всего		1 179 575,00	127 420,00	32 795,00	127 420,00	127 420,00	127 420,00	127 420,00	127 420,00	127 420,00	127 420,00	127 420,00	
			бюджет города			1 179 575,00	127 420,00	32 795,00	127 420,00	127 420,00	127 420,00	127 420,00	127 420,00	127 420,00	127 420,00	127 420,00
5.2.3.	Проведение новогодних мероприятий и подготовка новогодних городков		всего		12 328 409,55	1 499 200,00	830 443,00	1 100 043,00	1 964 742,70	2 106 665,85	1 393 543,00	858 443,00	858 443,00	858 443,00	858 443,00	
			бюджет города			12 328 409,55	1 499 200,00	830 443,00	1 100 043,00	1 964 742,70	2 106 665,85	1 393 543,00	858 443,00	858 443,00	858 443,00	858 443,00
5.2.4.	Мероприятия, посвященные Дню города		всего		1 229 000,00	60 000,00	190 100,00	148 500,00	110 000,00	20 000,00	20 000,00	170 100,00	170 100,00	170 100,00	170 100,00	
			бюджет города			1 229 000,00	60 000,00	190 100,00	148 500,00	110 000,00	20 000,00	20 000,00	170 100,00	170 100,00	170 100,00	170 100,00
5.3.	Культурно-массовые мероприятия для жителей города, в т.ч.:	комитет администрации г. Хабаровска по управлению Кировским районом	всего	0801 (029)	19 002 708,00	3 027 410,00	1 412 410,00	1 524 710,00	1 527 410,00	2 793 718,00	3 407 410,00	1 327 410,00	1 327 410,00	1 327 410,00	1 327 410,00	
			бюджет города			19 002 708,00	3 027 410,00	1 412 410,00	1 524 710,00	1 527 410,00	2 793 718,00	3 407 410,00	1 327 410,00	1 327 410,00	1 327 410,00	1 327 410,00
5.3.1.	Проведение мероприятий, связанных с государственными, календарными, профессиональными праздниками, юбилейными и знаменательными датами		всего		3 593 671,00	1 505 921,00	7 750,00	0,00	0,00	0,00	2 080 000,00	0,00	0,00	0,00	0,00	
			бюджет города			3 593 671,00	1 505 921,00	7 750,00	0,00	0,00	0,00	2 080 000,00	0,00	0,00	0,00	0,00
5.3.2.	Проведение массового мероприятия для жителей города «Проводы русской зимы»		всего		1 630 000,00	130 000,00	10 000,00	145 000,00	145 000,00	200 000,00	200 000,00	200 000,00	200 000,00	200 000,00	200 000,00	
			бюджет города			1 630 000,00	130 000,00	10 000,00	145 000,00	145 000,00	200 000,00	200 000,00	200 000,00	200 000,00	200 000,00	200 000,00
5.3.3.	Проведение новогодних мероприятий и подготовка новогодних городков		всего		11 493 857,00	1 355 309,00	1 066 960,00	1 343 410,00	1 382 410,00	2 564 918,00	761 210,00	761 210,00	761 210,00	748 610,00	748 610,00	
			бюджет города			11 493 857,00	1 355 309,00	1 066 960,00	1 343 410,00	1 382 410,00	2 564 918,00	761 210,00	761 210,00	761 210,00	748 610,00	748 610,00
5.3.4.	Мероприятия, посвященные Дню города		всего		2 285 180,00	36 180,00	327 700,00	36 300,00	0,00	28 800,00	366 200,00	366 200,00	366 200,00	378 800,00	378 800,00	
			бюджет города			2 285 180,00	36 180,00	327 700,00	36 300,00	0,00	28 800,00	366 200,00	366 200,00	366 200,00	378 800,00	378 800,00
5.4.	Культурно-массовые мероприятия для жителей города, в т.ч.:	комитет администрации г. Хабаровска по управлению Индустриальным районом	всего	0801 (033)	40 155 233,62	4 277 081,95	4 478 870,00	3 557 991,67	3 577 270,00	4 973 370,00	6 581 570,00	3 177 270,00	3 177 270,00	3 177 270,00	3 177 270,00	
			бюджет города			40 155 233,62	4 277 081,95	4 478 870,00	3 557 991,67	3 577 270,00	4 973 370,00	6 581 570,00	3 177 270,00	3 177 270,00	3 177 270,00	3 177 270,00
5.4.1.	Проведение мероприятий, связанных с государственными, календарными, профессиональными праздниками, юбилейными и знаменательными датами		всего		6 251 562,50	1 690 767,50	240 755,00	236 255,00	240 755,00	337 855,00	2 542 155,00	240 755,00	240 755,00	240 755,00	240 755,00	
			бюджет города			6 251 562,50	1 690 767,50	240 755,00	236 255,00	240 755,00	337 855,00	2 542 155,00	240 755,00	240 755,00	240 755,00	240 755,00

5.4.2.	Проведение массового мероприятия для жителей города «Проводы русской зимы»		всего		2 042 380,00	218 980,00	26 300,00	220 700,00	225 200,00	225 200,00	225 200,00	225 200,00	225 200,00	225 200,00	
			бюджет города		2 042 380,00	218 980,00	26 300,00	220 700,00	225 200,00	225 200,00	225 200,00	225 200,00	225 200,00	225 200,00	225 200,00
5.4.3.	Проведение новогодних мероприятий и подготовка новогодних городков		всего		29 615 971,12	2 198 124,45	3 830 105,00	2 523 536,67	3 031 315,00	4 221 315,00	3 722 315,00	2 522 315,00	2 522 315,00	2 522 315,00	2 522 315,00
			бюджет города		29 615 971,12	2 198 124,45	3 830 105,00	2 523 536,67	3 031 315,00	4 221 315,00	3 722 315,00	2 522 315,00	2 522 315,00	2 522 315,00	2 522 315,00
5.4.4.	Участие в городской выставке цветов		всего		36 000,00	36 000,00	-	-	-	-	-	-	-	-	-
			бюджет города		36 000,00	36 000,00	-	-	-	-	-	-	-	-	-
5.4.5.	Мероприятия, посвященные Дню города		всего		2 209 320,00	133 210,00	381 710,00	577 500,00	80 000,00	189 000,00	91 900,00	189 000,00	189 000,00	189 000,00	189 000,00
			бюджет города		2 209 320,00	133 210,00	381 710,00	577 500,00	80 000,00	189 000,00	91 900,00	189 000,00	189 000,00	189 000,00	189 000,00
5.5.	Культурно-массовые мероприятия для жителей города, в т.ч.:	комитет администрации г. Хабаровска по управлению Железнодорожным районом	всего	0801 (030)	35 704 358,15	2 655 169,03	3 495 561,80	6 383 195,97	3 734 278,66	4 596 492,69	3 767 932,00	2 767 932,00	2 767 932,00	2 767 932,00	2 767 932,00
			бюджет города		35 704 358,15	2 655 169,03	3 495 561,80	6 383 195,97	3 734 278,66	4 596 492,69	3 767 932,00	2 767 932,00	2 767 932,00	2 767 932,00	2 767 932,00
5.5.1.	Проведение мероприятий, связанных с государственными, календарными, профессиональными праздниками, юбилейными и знаменательными датами		всего		5 966 210,63	323 460,00	323 460,00	2 738 723,97	339 806,66	373 460,00	373 460,00	373 460,00	373 460,00	373 460,00	373 460,00
			бюджет города		5 966 210,63	323 460,00	323 460,00	2 738 723,97	339 806,66	373 460,00	373 460,00	373 460,00	373 460,00	373 460,00	373 460,00
5.5.2.	Проведение новогодних мероприятий и подготовка новогодних городков		всего		27 403 147,52	2 088 709,03	2 929 101,80	3 356 472,00	3 171 472,00	4 000 032,69	3 171 472,00	2 171 472,00	2 171 472,00	2 171 472,00	2 171 472,00
			бюджет города		27 403 147,52	2 088 709,03	2 929 101,80	3 356 472,00	3 171 472,00	4 000 032,69	3 171 472,00	2 171 472,00	2 171 472,00	2 171 472,00	2 171 472,00
5.5.3.	Мероприятия, посвященные Дню города		всего		2 335 000,00	243 000,00	243 000,00	288 000,00	223 000,00	223 000,00	223 000,00	223 000,00	223 000,00	223 000,00	223 000,00
			бюджет города		2 335 000,00	243 000,00	243 000,00	288 000,00	223 000,00	223 000,00	223 000,00	223 000,00	223 000,00	223 000,00	223 000,00
5.6.	Мероприятия для жителей города, в т.ч.:	управление дорог и внешнего благоустройства	всего	0801 (014)	0,00	-	-	0,00	0,00	0,00	0,00	0,00	0,00	0,00	0,00
			бюджет города		0,00	-	-	0,00	0,00	0,00	0,00	0,00	0,00	0,00	0,00
5.6.1.	Мероприятия, посвященные Дню города		всего		0,00	-	-	0,00	0,00	0,00	0,00	0,00	0,00	0,00	0,00
			бюджет города		0,00	-	-	0,00	0,00	0,00	0,00	0,00	0,00	0,00	0,00
5.7.	Мероприятия для жителей города, в т.ч.:	департамент архитектуры, строительства и землепользования	всего	0801 (013)	12 005 150,00	995 750,00	979 400,00	1 300 000,00	1 140 000,00	1 090 000,00	1 300 000,00	1 300 000,00	1 300 000,00	1 300 000,00	1 300 000,00
			бюджет города		12 005 150,00	995 750,00	979 400,00	1 300 000,00	1 140 000,00	1 090 000,00	1 300 000,00	1 300 000,00	1 300 000,00	1 300 000,00	1 300 000,00
5.7.1.	Городской смотр-конкурс лучших архитектурных произведений в рамках архитектурного фестиваля «ДВ Зодчество», посвященный годовщине основания г. Хабаровска, проводимый в рамках регионального архитектурного фестиваля («ДВ Зодчество»)		всего		519 000,00	51 900,00	51 900,00	51 900,00	51 900,00	51 900,00	51 900,00	51 900,00	51 900,00	51 900,00	51 900,00
			бюджет города		519 000,00	51 900,00	51 900,00	51 900,00	51 900,00	51 900,00	51 900,00	51 900,00	51 900,00	51 900,00	51 900,00
5.7.2.	Архитектурный конкурс проектов городских общественных территорий		всего		1 451 800,00	240 000,00	200 000,00	520 600,00	270 600,00	220 600,00	0,00	0,00	0,00	0,00	0,00
			бюджет города		1 451 800,00	240 000,00	200 000,00	520 600,00	270 600,00	220 600,00	0,00	0,00	0,00	0,00	0,00
5.7.3.	Городской фотоконкурс		всего		2 949 000,00	294 900,00	294 900,00	294 900,00	294 900,00	294 900,00	294 900,00	294 900,00	294 900,00	294 900,00	294 900,00
			бюджет города		2 949 000,00	294 900,00	294 900,00	294 900,00	294 900,00	294 900,00	294 900,00	294 900,00	294 900,00	294 900,00	294 900,00
5.7.4.	Городской смотр-конкурс лучших дизайнерских решений элементов городской среды «Граддизайн»		всего		0,00	-	-	0,00	0,00	0,00	0,00	0,00	0,00	0,00	0,00
			бюджет города		0,00	-	-	0,00	0,00	0,00	0,00	0,00	0,00	0,00	0,00
5.7.5.	Творческий конкурс по городской скульптуре		всего		2 153 000,00	-	-	-	-	0,00	430 600,00	430 600,00	430 600,00	430 600,00	430 600,00
			бюджет города		2 153 000,00	-	-	-	-	0,00	430 600,00	430 600,00	430 600,00	430 600,00	430 600,00
5.7.6.	Конкурс ледовых скульптур «Амурский хрусталь» в г. Хабаровске		всего		4 932 350,00	408 950,00	432 600,00	432 600,00	522 600,00	522 600,00	522 600,00	522 600,00	522 600,00	522 600,00	522 600,00
			бюджет города		4 932 350,00	408 950,00	432 600,00	432 600,00	522 600,00	522 600,00	522 600,00	522 600,00	522 600,00	522 600,00	522 600,00
5.8.	Поддержка субъектов малого и среднего предпринимательства по предоставлению услуг в сфере культуры	управление культуры			0,00	-	-	-	-	0,00	0,00	0,00	0,00	0,00	0,00
5.8.1.	Мероприятия, проводимые субъектами малого и среднего предпринимательства				0,00	-	-	-	-	0,00	0,00	0,00	0,00	0,00	0,00
6. Участие в реализации федерального проекта «Культурная среда»															
	Всего, в т.ч.:				18 230 500,00	-	5 000 000,00	10 000 000,00	3 230 500,00	0,00	0,00	0,00	0,00	0,00	0,00
6.1.	Создание модельных муниципальных библиотек		всего		15 000 000,00	-	5 000 000,00	10 000 000,00	0,00	0,00	0,00	0,00	0,00	0,00	0,00
			межбюджетные трансферты		15 000 000,00	-	5 000 000,00	10 000 000,00	0,00	0,00	0,00	0,00	0,00	0,00	0,00
6.2.	Техническое оснащение муниципального музея	управление культуры	всего	0801 (019)	2 210 000,00	-	-	-	2 210 000,00	0,00	0,00	0,00	0,00	0,00	0,00
			бюджет города			45 000,00	-	-	-	45 000,00	0,00	0,00	0,00	0,00	0,00
6.3.	Оснащение муниципального театра		всего		1 020 500,00	-	-	-	1 020 500,00	0,00	0,00	0,00	0,00	0,00	0,00
			бюджет города		20 500,00	-	-	-	20 500,00	0,00	0,00	0,00	0,00	0,00	0,00
					1 000 000,00	-	-	-	1 000 000,00	0,00	0,00	0,00	0,00	0,00	
7. Обеспечение антитеррористической защищенности муниципальных учреждений культуры															
	Всего, в т.ч.:				142 213 485,45	-	-	23 900 988,66	15 230 869,46	18 553 071,81	16 664 679,08	16 965 969,11	16 965 969,11	16 965 969,11	16 965 969,11
7.1.	Организация охраны объектов (территорий) учреждений	управление культуры	всего	0703 (019)	16 632 074,76	0,00	0,00	897 000,00	658 560,00	1 982 186,04	2 504 153,08	2 647 543,91	2 647 543,91	2 647 543,91	2 647 543,91
			бюджет города		16 632 074,76	0,00	0,00	897 000,00	658 560,00	1 982 186,04	2 504 153,08	2 647 543,91	2 647 543,91	2 647 543,91	2 647 543,91
			всего	0801 (019)	87 618 026,07	0,00	0,00	17 834 890,98	9 518 298,63	10 923 100,66	9 868 347,16	9 868 347,16	9 868 347,16	9 868 347,16	9 868 347,16
			бюджет города		87 618 026,07	0,00	0,00	17 834 890,98	9 518 298,63	10 923 100,66	9 868 347,16	9 868 347,16	9 868 347,16	9 868 347,16	9 868 347,16

7.2.	Поддержание в исправном состоянии инженерно-технических средств и систем охраны, обеспечения бесперебойной и устойчивой связи на объектах (территориях)	управление культуры	всего	0703 (019)	6 393 988,08	0,00	0,00	736 188,84	985 278,96	765 883,08	781 327,44	781 327,44	781 327,44	781 327,44	
			бюджет города		6 393 988,08	0,00	0,00	736 188,84	985 278,96	765 883,08	781 327,44	781 327,44	781 327,44	781 327,44	781 327,44
			всего	0801 (019)	28 875 185,50	0,00	0,00	3 304 260,71	3 674 332,54	3 710 738,45	3 510 851,40	3 668 750,60	3 668 750,60	3 668 750,60	3 668 750,60
			бюджет города		28 875 185,50	0,00	0,00	3 304 260,71	3 674 332,54	3 710 738,45	3 510 851,40	3 668 750,60	3 668 750,60	3 668 750,60	3 668 750,60
7.3.	Обеспечение инженерно-технического укрепления зданий (строений, сооружений) объектов (территорий)	управление культуры	всего	0703 (019)	0,00	0,00	0,00	0,00	0,00	0,00	0,00	0,00	0,00	0,00	
			бюджет города		0,00	0,00	0,00	0,00	0,00	0,00	0,00	0,00	0,00	0,00	0,00
			всего	0801 (019)	408 868,00	0,00	0,00	408 868,00	0,00	0,00	0,00	0,00	0,00	0,00	0,00
			бюджет города		408 868,00	0,00	0,00	408 868,00	0,00	0,00	0,00	0,00	0,00	0,00	0,00
7.4.	Оснащение (в том числе, модернизация, замена) объектов (территорий) современными инженерно-техническими средствами и системами	управление культуры	всего	0703 (019)	1 239 993,58	-	-	68 830,00	0,00	1 171 163,58	0,00	0,00	0,00	0,00	
			бюджет города		1 239 993,58	-	-	68 830,00	0,00	1 171 163,58	0,00	0,00	0,00	0,00	0,00
			всего	0801 (019)	1 045 349,46	-	-	650 950,13	394 399,33	0,00	0,00	0,00	0,00	0,00	0,00
			бюджет города		1 045 349,46	-	-	650 950,13	394 399,33	0,00	0,00	0,00	0,00	0,00	0,00
7.5.	Оборудование мест расположения критических элементов дополнительным ограждением	управление культуры	всего	0703 (019)	0,00	-	-	0,00	0,00	0,00	0,00	0,00	0,00	0,00	
			бюджет города		0,00	-	-	0,00	0,00	0,00	0,00	0,00	0,00	0,00	0,00
			всего	0801 (019)	0,00	-	-	0,00	0,00	0,00	0,00	0,00	0,00	0,00	0,00
			бюджет города		0,00	-	-	0,00	0,00	0,00	0,00	0,00	0,00	0,00	0,00
7.6.	Иные мероприятия, предусмотренные постановлением Правительства РФ от 11.02.2017 № 176 «Об утверждении требований к антитеррористической защищенности объектов (территорий) в сфере культуры и формы паспорта безопасности этих объектов (территорий)»	управление культуры	всего	0703 (019)	0,00	-	-	0,00	0,00	0,00	0,00	0,00	0,00	0,00	
			бюджет города		0,00	-	-	0,00	0,00	0,00	0,00	0,00	0,00	0,00	0,00
			всего	0801 (019)	0,00	-	-	0,00	0,00	0,00	0,00	0,00	0,00	0,00	0,00
			бюджет города		0,00	-	-	0,00	0,00	0,00	0,00	0,00	0,00	0,00	0,00
8. Участие в реализации федерального проекта «Цифровая культура»															
	Всего, в т.ч.:			2 633 000,00	-	-	-	2 633 000,00	0,00	0,00	0,00	0,00	0,00	0,00	
8.1.	Создание виртуальных концертных залов	управление культуры	всего	0801 (019)	2 633 000,00	-	-	-	2 633 000,00	0,00	0,00	0,00	0,00	0,00	
			бюджет города		55 000,00	-	-	-	55 000,00	0,00	0,00	0,00	0,00	0,00	0,00
			межбюджетные трансферты		2 578 000,00	-	-	-	2 578 000,00	0,00	0,00	0,00	0,00	0,00	0,00

**АДМИНИСТРАЦИЯ ГОРОДА ХАБАРОВСКА
ПОСТАНОВЛЕНИЕ
24.03.2026 № 1525
г. Хабаровск**

О внесении изменений в постановление администрации города Хабаровска от 03.02.2016 № 224 «Об утверждении положения об оплате труда работников муниципального бюджетного учреждения «Информационно-просветительский центр «Хабаровская студия телевидения»

В соответствии с Трудовым кодексом Российской Федерации, на основании Устава городского округа «Город Хабаровск», распоряжения администрации города Хабаровска от 30.12.2025 № 517-р «Об индексации должностных окладов работников муниципальных учреждений городского округа «Город Хабаровск» администрация города Хабаровска

ПОСТАНОВЛЯЕТ:

1. Внести в постановление администрации города Хабаровска от 03.02.2016 № 224 «Об утверждении положения об оплате труда работников муниципального бюджетного учреждения «Информационно-просветительский центр «Хабаровская студия телевидения» следующие изменения:

1.1. Преамбулу изложить в следующей редакции:

«В соответствии с Трудовым кодексом Российской Федерации, Федеральным законом от 12.01.1996 № 7-ФЗ «О некоммерческих организациях», постановлением администрации города Хабаровска от 09.10.2015 № 3476 «О порядке формирования муниципального задания на оказание муниципальных услуг (выполнение работ) в отношении муниципальных учреждений и финансового обеспечения выполнения муниципального задания», постановлением администрации города Хабаровска от 14.01.2020 № 37 «Об установлении предельного уровня соотношения среднемесячной заработной платы руководителей, заместителей руководителей, главных бухгалтеров муниципальных учреждений, подведомственных департаменту муниципальной собственности, и среднемесячной заработной платы работников этих учреждений», постановлением администрации города Хабаровска от 26.05.2023 № 2109 «Об утверждении перечня видов выплат стимулирующего характера в муниципальных учреждениях города Хабаровска» и в целях установления системы оплаты труда и обеспечения социальных гарантий работников муниципального бюджетного учреждения «Информационно-просветительский центр «Хабаровская студия телевидения», на основании Устава городского округа «Город Хабаровск» администрация города Хабаровска

ПОСТАНОВЛЯЕТ:».

1.2. В Положении об оплате труда работников муниципального бюджетного учреждения «Информационно-просветительский центр «Хабаровская студия телевидения»:

1.2.1. Таблицу в разделе 2 изложить в следующей редакции:

№ п/п	Наименование должности	Оклад, руб.
1	2	3
Административно-управленческий персонал		
1.	Директор	12 757
2.	Главный редактор	11 979

3.	Главный бухгалтер	11 118
4.	Бухгалтер-экономист	9 376
5.	Юрисконсульт	9 376
Основной персонал		
6.	Начальник комплекса	11 023
7.	Выпускающий редактор	11 023
8.	Редактор сайта	11 023
9.	Продюсер канала	10 667
10.	Режиссер	10 435
11.	Редактор	10 319
12.	Ведущий программы	10 230
13.	Специальный корреспондент	10 230
14.	Художник-дизайнер 3D-графики	9 568
15.	Редактор планирования эфира	9 376
16.	Инженер видеомонтажа	9 278
17.	Режиссер монтажа	9 009
18.	Режиссер-постановщик	9 009
19.	Инженер-системотехник	8 877
20.	Художник оперативной графики	8 877
21.	Механик по обслуживанию съемочной техники	8 877
22.	Телеоператор	8 573
23.	Телеоператор-постановщик	8 573
24.	Корреспондент	8 470
25.	Монтажер	8 433
26.	Режиссер титров	8 416
27.	Звукорежиссер	8 416
28.	Ассистент режиссера телевидения	8 416
29.	Видеооператор	8 309
30.	Администратор телевидения	8 222
31.	Выпускающий эфира	6 997
32.	Гример	3 851
Вспомогательный персонал		
33.	Специалист по административно-хозяйственной части	9 168
34.	Водитель автомобиля	4 700
35.	Уборщик помещений	4 311

1.2.2. Абзацы четвертый, пятый, шестой раздела 2 признать утратившими силу.

1.2.3. В пункте 3.8 слова «17 250 рублей» заменить словами «34 500 рублей».

2. Директору муниципального бюджетного учреждения «Информационно-просветительский центр «Хабаровская студия телевидения» Киму А.Э. ознакомить работни-

ков муниципального бюджетного учреждения «Информационно-просветительский центр «Хабаровская студия телевидения» с настоящим постановлением с подтверждением подписью.

3. Пресс-службе администрации города Хабаровска (Лесков А.Н.) обнародовать настоящее постановление путем опубликования (размещения) в сетевом издании «Интернет-портал «Хабаровские вести» (Khab-VESTI.RU).

4. Контроль за исполнением настоящего постановления возложить на заместителя мэра города — директора департамента муниципальной собственности администрации города Хабаровска Неумываку Е.М.

5. Настоящее постановление вступает в силу после его официального обнародования и распространяет свое действие на правоотношения, возникшие с 01.01.2026.

Мэр города Хабаровска С.А. КРАВЧУК

АДМИНИСТРАЦИЯ ГОРОДА ХАБАРОВСКА

ПОСТАНОВЛЕНИЕ

24.03.2026 № 1503

г. Хабаровск

О проведении аукциона на право заключения договора аренды земельного участка с местоположением: Хабаровский край, г. Хабаровск, для строительства объекта строительной промышленности

На основании Земельного кодекса Российской Федерации, Устава городского округа «Город Хабаровск», в соответствии с приказом Министерства строительства и жилищно-коммунального хозяйства Российской Федерации от 15.05.2020 № 264/пр «Об установлении срока, необходимого для выполнения инженерных изысканий, осуществления архитектурно-строительного проектирования и строительства зданий, сооружений, в целях расчета срока договора аренды земельного участка, находящегося в государственной или муниципальной собственности», постановлением администрации города Хабаровска от 09.09.2015 № 3190 «Об утверждении Порядка организации и проведения аукциона по продаже земельного участка или аукциона на право заключения договора аренды земельного участка на территории городского округа «Город Хабаровск» и определения начальной цены предмета аукционов» администрация города Хабаровска

ПОСТАНОВЛЯЕТ:

1. Провести аукцион в электронной форме на право заключения договора аренды земельного участка, государственная собственность на который не разграничена, для строительства объекта строительной промышленности. Адрес (местоположение): Хабаровский край, г. Хабаровск. Кадастровый номер земельного участка 27:23:0010709:152, площадь — 28 644 кв. м, категория земель — земли населенных пунктов. Предельное количество надземных этажей: минимум — 1 этаж. Максимальный процент застройки в границах земельного участка — 60%. Срок аренды земельного участка — 88 месяцев.

2. Департаменту архитектуры, строительства и землепользования администрации города Хабаровска (Сутурин О.Б.) организовать работу по подготовке к проведению аукциона в электронной форме на право заключения договора аренды земельного участка, указанного в п. 1 настоящего постановления.

3. Департаменту муниципальной собственности администрации города Хабаровска (Неумывака Е.М.) по результатам аукциона в электронной форме заключить договор аренды земельного участка, указанного в п. 1 настоящего постановления, с победителем аукциона либо с лицом, которым подана единственная заявка на участие в аукционе, с заявителем, признанным единственным участником аукциона, с единственным принявшим участие в аукционе его участником на условиях, указанных в извещении о проведении аукциона.

4. Пресс-службе администрации города Хабаровска (Лесков А.Н.) обнародовать настоящее постановление путем опубликования (размещения) в сетевом издании «Интернет-портал «Хабаровские вести» (Khab-VESTI.RU).

5. Контроль за выполнением настоящего постановления возложить на заместителя мэра города — директора департамента архитектуры, строительства и землепользования администрации города Хабаровска Сутурин О.Б., заместителя мэра города — директора департамента муниципальной собственности администрации города Хабаровска Неумываку Е.М.

Мэр города Хабаровска С.А. КРАВЧУК

АДМИНИСТРАЦИЯ ГОРОДА ХАБАРОВСКА

ПОСТАНОВЛЕНИЕ

24.03.2026 № 1520

г. Хабаровск

Об изъятии для муниципальных нужд земельного участка с кадастровым номером 27:23:0040851:5 и помещений в расположенном на нем многоквартирном доме № 23 по ул. Восточный Семафор в г. Хабаровске

В соответствии со статьей 32 Жилищного кодекса Российской Федерации, статьями 49, 52, 56.6 Земельного кодекса Российской Федерации, пунктом 26 части 1 статьи 16 Федерального закона от 06.10.2003 № 131-ФЗ «Об общих принципах организации местного самоуправления в Российской Федерации», заключением межведомственной комиссии по рассмотрению вопросов о признании помещения жилым помещением, жилого помещения непригодным для проживания и многоквартирного дома аварийным и подлежащим сносу или реконструкции от 29.12.2020 № 1126 «О выявлении оснований для признания многоквартирного дома аварийным и подлежащим сносу», постановлением администрации города Хабаровска от 30.04.2021 № 1593 «О признании многоквартирного дома № 23 по ул. Восточный Семафор аварийным и подлежащим сносу», в связи с невыполнением собственниками помещений в установленный срок требований, предусмотренных частью 10 статьи 32 Жилищного кодекса Российской Федерации, в целях расселения многоквартирного дома, признанного аварийным и подлежащим сносу, администрация города Хабаровска

ПОСТАНОВЛЯЕТ:

1. Изъять для муниципальных нужд:

- земельный участок с кадастровым номером 27:23:0040851:5 площадью 2 522,1 +/- 18 кв. м, по адресу: Хабаровский край, г. Хабаровск, ул. Восточный Семафор, д. 23;
- многоквартирный дом с кадастровым номером 27:23:0040851:53, расположенный по адресу: Хабаровский край, г. Хабаровск, Железнодорожный, ул. Восточный Семафор, д. 23;
- жилое помещение с кадастровым номером 27:23:0040851:63, расположенное по адресу: Российская Федерация, Хабаровский край, городской округ город Хабаровск, город Хабаровск, улица Восточный Семафор, дом 23, квартира 1;
- 1/3 доли в праве общей долевой собственности на жилое помещение с кадастровым

Сообщение о внесении изменений в постановление администрации города Хабаровска от 16.03.2026 № 1244 Об установлении публичного сервитута в целях строительства и эксплуатации объектов электросетевого хозяйства — 2 ЛЭП 6 кВ от ТП 472 яч. нов., их неотъемлемых технологических частей, необходимых для оказания услуг электроснабжения населения, подключения (технологического присоединения) к сетям инженерно-технического обеспечения объекта: «Крытый футбольный манеж» по адресу: г. Хабаровск, примерно в 335 м на юго-запад от ориентира — жилое здание, адрес ориентира: ул. Кабельная, д. 9, кад. № 27:23:0050728:184.

В соответствии с Уставом городского округа «Город Хабаровск», администрация города Хабаровска

ПОСТАНОВЛЯЕТ:

1. Внести в постановление администрации города Хабаровска от 16.03.2026 № 1244 «Об установлении публичного сервитута в целях строительства и эксплуатации объектов электросетевого хозяйства — 2 ЛЭП 6 кВ от ТП 472 яч. нов., их неотъемлемых технологических частей, необходимых для оказания услуг электроснабжения населения, подключения (технологического присоединения) к сетям инженерно-технического обеспечения объекта: «Крытый футбольный манеж» по адресу: г. Хабаровск, примерно в 335 м на юго-запад от ориентира — жилое здание, адрес ориентира: ул. Кабельная, д. 9, кад. № 27:23:0050728:184» следующие изменения:

1.1. Пункт 6 изложить в следующей редакции:

«6. Плата за публичный сервитут установлена ст. 39.46 Земельного кодекса Российской Федерации, размер платы за земли, государственная собственность на которые не разграничена, площадью 511,0 кв. м, расположенные в г. Хабаровске, за весь срок действия публичного сервитута составляет (511,0 x 992,42 x 0,01 : 100 x 49) = 2 484,92 руб., где 992,42 руб./м² — средний уровень кадастровой стоимости земель по городскому округу «Город Хабаровск» с 01.01.2026.

За весь срок действия публичного сервитута плата в отношении земель, государственная собственность на которые не разграничена, составляет 2484,92 руб.

Плата за публичный сервитут вносится акционерным обществом «Хабаровская горэлектросеть» единовременным платежом не позднее шести месяцев со дня принятия постановления администрации города Хабаровска об установлении публичного сервитута путем перечисления денежных средств на следующие реквизиты: получатель: УФК по Хабаровскому краю (департамент архитектуры, строительства и землепользования администрации города Хабаровска, л/сч 04223D50000), ИНН 2721228541, КПП 272101001, ОКТМО 08701000, ОКЦ № 2 Дальневосточного ГУ Банка России // УФК по Хабаровскому краю, г. Хабаровск, расчетный счет 03100643000000012200, БИК 010813050, к/с 40102810845370000014, БКБ 01311105410040000120.»

2. Департаменту архитектуры, строительства и землепользования администрации города Хабаровска (Сутурин О.Б.) в течение пяти рабочих дней со дня подписания настоящего постановления администрации города Хабаровска:

2.1. Разместить настоящее постановление администрации города Хабаровска об установлении публичного сервитута на официальном сайте администрации города Хабаровска в информационно-телекоммуникационной сети Интернет.

2.2. Направить акционерному обществу «Хабаровская горэлектросеть» копию настоящего постановления об установлении публичного сервитута, сведения о лицах, являющихся правообладателями земельных участков, сведения о лицах, подавших заявления об учете их прав (обременений прав) на земельные участки, способах связи с ними, копии документов, подтверждающих права указанных лиц на земельные участки.

3. Пресс-службе администрации города Хабаровска (Лесков А.Н.) обнародовать настоящее постановление путем опубликования (размещения) в сетевом издании «Интернет-портал «Хабаровские вести» (Khab-VESTI.RU).

4. Контроль за выполнением настоящего постановления возложить на заместителя мэра города — директора департамента архитектуры, строительства и землепользования администрации города Хабаровска Сутурин О.Б.

5. Настоящее постановление вступает в силу после его официального обнародования.

Заинтересованные лица могут ознакомиться с поступившим заявлением о внесении изменений в постановление администрации города Хабаровска от 16.03.2026 № 1244 «Об установлении публичного сервитута в целях строительства и эксплуатации объектов электросетевого хозяйства — 2 ЛЭП 6 кВ от ТП 472 яч. нов., их неотъемлемых технологических частей, необходимых для оказания услуг электроснабжения населения, подключения (технологического присоединения) к сетям инженерно-технического обеспечения объекта: «Крытый футбольный манеж» по адресу: г. Хабаровск, примерно в 335 м на юго-запад от ориентира — жилое здание, адрес ориентира: ул. Кабельная, д. 9, кад. № 27:23:0050728:184» в департаменте архитектуры, строительства и землепользования администрации города по адресу: Хабаровский край, г. Хабаровск, ул. Дикопольцева, д. 17, кабинет № 414.

Время приема для ознакомления с поступившим ходатайством об установлении публичного сервитута и подачи заявления об учете прав на земельные участки: с понедельника по пятницу с 9.00 до 13.00 и с 14.00 до 18.00.

Данное сообщение о внесении изменений в постановление администрации города Хабаровска от 16.03.2026 № 1244 «Об установлении публичного сервитута в целях строительства и эксплуатации объектов электросетевого хозяйства — 2 ЛЭП 6 кВ от ТП 472 яч. нов., их неотъемлемых технологических частей, необходимых для оказания услуг электроснабжения населения, подключения (технологического присоединения) к сетям инженерно-технического обеспечения объекта: «Крытый футбольный манеж» по адресу: г. Хабаровск, примерно в 335 м на юго-запад от ориентира — жилое здание, адрес ориентира: ул. Кабельная, д. 9, кад. № 27:23:0050728:184» размещено на официальном сайте администрации города Хабаровска в информационно-телекоммуникационной сети Интернет (www.khv27.ru), в официальном сетевом издании «Интернет-портал «Хабаровские вести» (www.khab-vesti.ru).

номером 27:23:0040851:65, расположенное по адресу: Хабаровский край, г. Хабаровск, ул. Восточный Семафор, д. 23, кв. 3;

— 1/3 доли в праве общей долевой собственности на жилое помещение с кадастровым номером 27:23:0040851:65, расположенное по адресу: Хабаровский край, г. Хабаровск, ул. Восточный Семафор, д. 23, кв. 3;

— 1/3 доли в праве общей долевой собственности на жилое помещение с кадастровым номером 27:23:0040851:65, расположенное по адресу: Хабаровский край, г. Хабаровск, ул. Восточный Семафор, д. 23, кв. 3;

— жилое помещение с кадастровым номером 27:23:0040851:79, расположенное по адресу: Российская Федерация, Хабаровский край, городской округ город Хабаровск, город Хабаровск, улица Восточный Семафор, дом 23, квартира 5;

— жилое помещение с кадастровым номером 27:23:0040851:67, расположенное по адресу: Хабаровский край, г. Хабаровск, ул. Восточный Семафор, д. 23, кв. 7;

— жилое помещение с кадастровым номером 27:23:0040851:68, расположенное по адресу: Хабаровский край, г. Хабаровск, ул. Восточный Семафор, д. 23, кв. 8;

— жилое помещение с кадастровым номером 27:23:0040851:69, расположенное по адресу: Хабаровский край, г. Хабаровск, ул. Восточный Семафор, д. 23, кв. 10;

— жилое помещение с кадастровым номером 27:23:0040851:131, расположенное по адресу: Хабаровский край, г. Хабаровск, ул. Восточный Семафор, д. 23, кв. 11;

— жилое помещение с кадастровым номером 27:23:0040851:78, расположенное по адресу: Хабаровский край, г. Хабаровск, ул. Восточный Семафор, д. 23, кв. 13;

— 1/6 доли в праве общей долевой собственности на жилое помещение с кадастровым номером 27:23:0040851:71, расположенное по адресу: Хабаровский край, г. Хабаровск, ул. Восточный Семафор, д. 23, кв. 14;

— 1/2 доли в праве общей долевой собственности на жилое помещение с кадастровым номером 27:23:0040851:71, расположенное по адресу: Хабаровский край, г. Хабаровск, ул. Восточный Семафор, д. 23, кв. 14;

— 1/6 доли в праве общей долевой собственности на жилое помещение с кадастровым номером 27:23:0040851:71, расположенное по адресу: Хабаровский край, г. Хабаровск, ул. Восточный Семафор, д. 23, кв. 14;

— 1/6 доли в праве общей долевой собственности на жилое помещение с кадастровым номером 27:23:0040851:71, расположенное по адресу: Хабаровский край, г. Хабаровск, ул. Восточный Семафор, д. 23, кв. 14;

— 1/2 доли в праве общей долевой собственности на жилое помещение с кадастровым номером 27:23:0040851:73, расположенное по адресу: Хабаровский край, г. Хабаровск, ул. Восточный Семафор, д. 23, кв. 16;

— 1/2 доли в праве общей долевой собственности на жилое помещение с кадастровым номером 27:23:0040851:73, расположенное по адресу: Хабаровский край, г. Хабаровск, ул. Восточный Семафор, д. 23, кв. 16;

— жилое помещение с кадастровым номером 27:23:0040851:75, расположенное по адресу: Российская Федерация, Хабаровский край, городской округ город Хабаровск, город Хабаровск, улица Восточный Семафор, дом 23, квартира 18.

2. Изъятие сооружения коммунального хозяйства Сети теплоснабжения котельной № 305 с кадастровым номером 27:23:0040851:263, местоположение: Хабаровский край, г. Хабаровск, ул. Восточный Семафор 28, Военный городок № 176, не осуществляется.

3. Изъятие земельного участка и жилых помещений осуществляется в целях ликвидации жилищного фонда, не позволяющего обеспечить безопасность жизни и здоровья граждан.

4. Управлению жилищного фонда и приватизации жилья администрации города Хабаровска (Пискун С.Н.):

4.1. В течение 5 дней со дня принятия решения об изъятии направить копию настоящего постановления в Управление Федеральной службы государственной регистрации, кадастра и картографии по Хабаровскому краю.

4.2. В течение 5 дней со дня принятия настоящего постановления направить его копию собственникам изымаемой недвижимости в соответствии с требованиями подпункта 3 пункта 10 статьи 56.6 Земельного кодекса Российской Федерации.

4.3. Обеспечить проведение работ по оценке изымаемого земельного участка и расположенного на нем объекта недвижимого имущества, указанного в пункте 1 настоящего постановления, в соответствии с требованиями ст. 56.8 Земельного кодекса Российской Федерации.

4.4. Организовать работу по заключению соглашений об изъятии жилых помещений.

4.5. Обеспечить проведение работ по внесению изъятых жилых помещений после регистрации права на них права за городским округом «Город Хабаровск» в реестр (учет) муниципального имущества.

5. Пресс-службе администрации города Хабаровска (Лесков А.Н.) в течение 5 дней со дня принятия настоящего постановления обнародовать настоящее постановление путем опубликования (размещения) в сетевом издании «Интернет-портал «Хабаровские вести» (KHAB-VESTI.RU).

6. Управлению информационных технологий администрации города Хабаровска (Мулина В.В.) в течение 5 дней со дня принятия настоящего постановления разместить настоящее постановление на официальном сайте администрации города Хабаровска в информационно-телекоммуникационной сети Интернет.

7. Настоящее постановление действует в течение трех лет со дня его принятия.

8. Контроль за выполнением настоящего постановления оставляю за собой.

Мэр города Хабаровска С.А. КРАВЧУК

АДМИНИСТРАЦИЯ ГОРОДА ХАБАРОВСКА

ПОСТАНОВЛЕНИЕ 24.03.2026 № 1527

г. Хабаровск

О проведении конкурса «Хабаровская марка» в номинации «Продовольственные товары» в 2026 году

В целях стимулирования хабаровских товаропроизводителей к повышению качества и конкурентоспособности товаров, в интересах потребителей продукции местного производства, а также на основании постановления мэра города Хабаровска от 17.03.2008 № 555 «О конкурсе «Хабаровская марка» администрация города Хабаровска ПОСТАНОВЛЯЕТ:

1. Провести конкурс «Хабаровская марка» в номинации «Продовольственные товары» в 2026 году.

2. Утвердить Положение о конкурсе «Хабаровская марка» в номинации «Продовольственные товары» в 2026 году согласно приложению № 1 к настоящему постановлению.

3. Утвердить состав комиссии конкурса «Хабаровская марка» в номинации «Продовольственные товары» в 2026 году согласно приложению № 2 к настоящему постановлению.

4. Утвердить смету расходов на проведение конкурса «Хабаровская марка» в номинации «Продовольственные товары» в 2026 году согласно приложению № 3 к настоящему постановлению.

5. Финансовому департаменту администрации города Хабаровска (Голик С.Л.) выделить на проведение конкурса «Хабаровская марка» в номинации «Продовольственные товары» в 2026 году денежные средства в сумме 25 000 (двадцать пять тысяч) рублей из бюджета городского округа «Город Хабаровск» по муниципальной программе «Развитие малого и среднего предпринимательства в городском округе «Город Хабаровск» на 2019—2030 годы», утвержденной постановлением администрации города Хабаровска от 08.08.2018 № 2735 (КБК 010 0412 3300217620), в соответствии со сметой согласно приложению № 3 к настоящему постановлению.

6. Управлению делами администрации города Хабаровска (Варады В.Е.) произвести выплату вышеуказанных денежных средств согласно приложению № 3 к настоящему постановлению.

7. Пресс-службе администрации города Хабаровска (Лесков А.Н.) обнародовать настоящее постановление путем опубликования (размещения) в сетевом издании «Интернет-портал «Хабаровские вести» (KHAB-VESTI.RU).

8. Контроль за выполнением настоящего постановления возложить на заместителя мэра города Хабаровска по торговле, бытовому обслуживанию и пищевой промышленности администрации города Хабаровска Ожегова О.В.

Мэр города Хабаровска С.А. КРАВЧУК

Приложение № 1

УТВЕРЖДЕНО

постановлением администрации города Хабаровска
от 24.03.2026 № 1527

ПОЛОЖЕНИЕ

о конкурсе «Хабаровская марка» в номинации «Продовольственные товары» в 2026 году

1. Общие положения

1.1. Настоящее положение определяет цели, задачи, устанавливает условия и порядок, сроки проведения конкурса «Хабаровская марка» в номинации «Продовольственные товары» в 2026 году (далее — конкурс), оценивания образцов продукции для выявления победителей конкурса и подведение итогов конкурса.

1.2. Конкурс посвящен 168-й годовщине со дня образования города Хабаровска и охватывает все группы продовольственных товаров.

1.3. Организатором конкурса и ответственным за подготовку церемонии награждения является отдел пищевой промышленности и продовольственных ресурсов администрации города Хабаровска.

1.4. Оценку продукции (продовольственных товаров) осуществляет комиссия конкурса «Хабаровская марка» в номинации «Продовольственные товары» в 2026 году (далее — конкурсная комиссия).

1.5. К участию в конкурсе не допускаются организации и индивидуальные предприниматели, находящиеся в состоянии банкротства, реорганизации, ликвидации, либо права которых ограничены на основании законодательства Российской Федерации.

2. Цели и задачи конкурса

2.1. Цели конкурса — активизация деятельности товаропроизводителей по разработке и внедрению новых видов пищевой продукции, усиление мотивации к повышению качества и конкурентоспособности продукции в интересах потребителей, а также создание высокой общественной репутации производителей и развитие позитивного имиджа города Хабаровска.

2.2. Задачи конкурса:

— содействие производителям в повышении их имиджа и в продвижении товаров на внутренний рынок и международные рынки;

— стимулирование производителей к расширению и росту производства конкурентоспособной продукции;

— увеличение объемов реализации товаров производителей на потребительском рынке города Хабаровска и за его пределами;

— создание предпосылок и содействие широкому внедрению современных методов управления и обеспечения качества на основе отечественных и международных стандартов;

— мотивирование руководителей организаций, индивидуальных предпринимателей и профессиональных специалистов отрасли на разработку и освоение новых видов продукции;

— информирование населения города о качественной продукции местного производства.

3. Условия и порядок проведения конкурса

3.1. К участию в конкурсе допускаются следующие виды продовольственных товаров: хлеб и хлебобулочные изделия; мучные изделия, пицца, пироги, кондитерские изделия; макаронные изделия; мясные продукты, колбасы, копчености, мясные деликатесы; мясные консервы; полуфабрикаты,пельмени, вареники; молокопродукты (молоко, кисломолочные напитки, сметана, творог и творожные изделия, сыр); молочные консервы; мороженое; безалкогольные напитки (газированные напитки, вода бутилированная и минеральная); соки; квас; алкогольные напитки (ликеро-водочные изделия, настойки, коньяк, виноградные и плодово-ягодные вина, сидр); пиво; рыбные продукты и морепродукты; кулинарные изделия; дикоросы, мед, сиропы; масло-жировая продукция, яйцо, плодоовощные консервы, продукция промышленного растениеводства.

3.2. Основным условием участия в конкурсе является осуществление производителями продовольственных товаров производства заявленной продукции на территории города Хабаровска. Участниками конкурса могут быть также производители продовольственных товаров, зарегистрированные на территории города Хабаровска и осуществляющие реализацию заявленной продукции на потребительском рынке города Хабаровска в объеме не менее 50% от общего годового объема ее выпуска.

3.3. Участниками конкурса могут быть организации и индивидуальные предприниматели (юридические лица и физические лица, зарегистрированные в качестве граждан, осуществляющих предпринимательскую деятельность).

3.4. Для участия в конкурсе организации и индивидуальные предприниматели представляют:

- заявку на участие в конкурсе согласно приложению к настоящему положению (в заявке прописываются наименования продукции, каждое наименование должно соответствовать фактическому названию продукции, и удельный вес реализации продукции на потребительском рынке города Хабаровска, в %);
- копии деклараций о соответствии продукции;
- краткую аннотацию на продукцию, содержащую перечень компонентов рецептуры, информацию о товаре (отличительные особенности, пищевая ценность, энергетическая ценность, полезность, используемое сырье), а также при возможности указать достоинства и преимущества в сравнении с аналогичной продукцией;
- экземпляр продукции (в назначенный день, время и место заседания конкурсной комиссии);
- копию учредительных документов для юридического лица или документа, подтверждающего статус индивидуального предпринимателя, (свидетельство о государственной регистрации физического лица в качестве индивидуального предпринимателя или лист записи единого государственного реестра индивидуальных предпринимателей) (предоставляется по требованию членов конкурсной комиссии).

3.5. Количество продовольственных товаров, представляемых от одного производителя (заявителя) на конкурс, ограничено 10 наименованиями.

3.6. Количество победителей в конкурсе «Хабаровская марка» в номинации «Продовольственные товары» в 2026 году ограничено 20 призовыми местами.

3.7. Продовольственный товар, представленный на конкурс, не должен иметь замечаний по качеству и безопасности от контрольно-надзорных органов: Управления Федеральной службы по надзору в сфере защиты прав потребителей и благополучия человека по Хабаровскому краю, органа по сертификации продукции и услуг ООО «ДВ-палата сервис ДВ ТПП».

3.8. Презентация заявленного продовольственного товара осуществляется на заседании конкурсной комиссии. Не представленный продовольственный товар снимается с участия в конкурсе. Допускается презентация и дегустация не заявленного нового продовольственного товара (вне конкурса).

3.9. Участие в конкурсе является бесплатным.

3.10. Заявки на участие в конкурсе и документы представляются в конкурсную комиссию по адресу: город Хабаровск, Уссурийский бульвар, 6, каб. 101, с 9.00 до 18.00 в рабочие дни (контактный телефон 40-88-70, факс 40-88-80).

4. Сроки проведения конкурса

Конкурс проводится в период с 31 марта по 31 июля 2026 года; прием заявок — с 31 марта по 12 мая 2026 года; оценка представленных образцов — до 30 июня 2026 года; награждение победителей — до 31 июля 2026 года.

5. Оценивание образцов продукции

5.1. Оценка представленных образцов продовольственных товаров (дегустация, тестирование) производится членами конкурсной комиссии по следующим параметрам: упаковка, маркировка, доступность потребителям, органолептические показатели.

5.2. Оценка проводится закрытым способом: образцы шифруются и дегустируются под номерами, без информирования о наименовании производителя.

5.3. Представление образцов продукции членам конкурсной комиссии осуществляется без сообщения наименования производителя.

5.4. Результаты оценки представленных образцов продукции отмечаются членами конкурсной комиссии в дегустационных листах по каждому виду продовольственных товаров отдельно.

5.5. В процессе дегустации продукции каждый член конкурсной комиссии записывает свои оценки и замечания или предложения в дегустационный лист. Ошибочно записанную сумму баллов зачеркивают и подписывают рядом.

5.6. Во время дегустации запрещается обмениваться мнениями о представленном образце продукции.

5.7. В параметры и в показатели органолептической оценки образцов продукции в дегустационных листах входят: товарный и внешний вид (кроме пива в кегах); цвет, запах или (и) аромат; консистенция (кроме алкогольной, безалкогольной продукции и пива); вкус; сочность — при оценке сосисок, сарделек; прозрачность — при оценке водки и воды; пенообразование при оценке пива; насыщение углекислым газом (CO₂) — при оценке пива, газированной воды и лимонадов.

5.8. Оценка отдельных показателей в дегустационных листах производится по 5-балльной системе (1, 2, 3, 4, 5 — высший балл): 5 баллов — отлично; 4 — хорошо; 3 — удовлетворительно; 2 — плохо; 1 — очень плохо.

5.9. Каждый член конкурсной комиссии подписывает дегустационный лист и передает его секретарю комиссии.

5.10. На основании дегустационных листов составляется сводный дегустационный лист оценки, проставляется сумма баллов и средний балл.

5.11. Конкурсный отбор проводится по балльной системе.

5.12. Победитель в группе товаров не определяется, если продукция, набравшая наибольшее количество баллов, имеет средний балл ниже 4.

5.13. Победитель в каждой группе продовольственных товаров определяется по наибольшему количеству баллов (наибольший средний балл).

5.14. Победитель (продовольственный товар), набравший наибольшую сумму баллов (наибольший средний балл) из максимально возможного, признается абсолютным победителем конкурса.

6. Подведение итогов конкурса

6.1. Подведение итогов конкурса и определение победителей осуществляет конкурсная комиссия на основании оценок представленных образцов продукции.

6.2. Конкурсная комиссия правомочна принимать решения, если на ее заседании присутствует не менее 2/3 членов комиссии.

6.3. При равенстве количества баллов в какой-либо группе товаров победителя определяет председатель конкурсной комиссии.

6.4. Решение конкурсной комиссии оформляется протоколом, который подписывается председателем и секретарем.

6.5. Присвоение звания победителя оформляется постановлением администрации города Хабаровска на основании протокола решения конкурсной комиссии.

6.6. Победители конкурса награждаются дипломом «Хабаровская марка» в номинации «Продовольственные товары» в 2026 году и почетным знаком «Хабаровская марка».

6.7. Победители конкурса получают право маркировки продукции, занявшей призовое место, специальным логотипом «Хабаровская марка» после присвоения звания победителя.

6.8. Информация о победителях конкурса «Хабаровская марка» в номинации «Продовольственные товары» в 2026 году размещается в средствах массовой информации для информирования населения города Хабаровска.

Приложение
к положению о конкурсе
«Хабаровская марка»
в номинации «Продовольственные
товары» в 2026 году

ЗАЯВКА

**на участие в конкурсе «Хабаровская марка»
в номинации «Продовольственные товары» в 2026 году**

1. Наименование продовольственного товара (продукции), удельный вес реализации продукции на потребительском рынке г. Хабаровска, в %:

- 1.1. _____
- 1.2. _____
- 1.3. _____
- 1.4. _____
- 1.5. _____
- 1.6. _____
- 1.7. _____

2. Наименование (организации, индивидуального предпринимателя и т.д.) _____

3. Место регистрации (юридический адрес) _____

4. Место нахождения производства _____

5. Место постановки на учет в налоговом органе _____

6. ИНН _____

7. ОКВЭД 2 _____

8. Ф.И.О. (при наличии) руководителя или (и) ответственного должностного _____

9. Электронная почта _____

10. Контактные телефоны (раб., сот.) _____

Подпись
(печать) « _____ » _____ 2026 г.

Приложение № 2
УТВЕРЖДЕН
постановлением администрации города Хабаровска
от 24.03.2026 № 1527

СОСТАВ

**комиссии конкурса «Хабаровская марка»
в номинации «Продовольственные товары» в 2026 году**

1.	Ожегов Олег Владимирович	заместитель мэра города по торговле, бытовому обслуживанию и пищевой промышленности администрации г. Хабаровска, председатель комиссии
2.	Фомин Олег Владимирович	начальник отдела пищевой промышленности и продовольственных ресурсов администрации г. Хабаровска, заместитель председателя комиссии
3.	Притула Инна Валентиновна	ведущий специалист отдела пищевой промышленности и продовольственных ресурсов администрации г. Хабаровска, секретарь комиссии
4.	Андрусенко Алексей Николаевич	генеральный директор Дальневосточной ассоциации предприятий пищевой, перерабатывающей промышленности и сельского хозяйства, председатель общественного Совета по развитию пищевой промышленности и сельскохозяйственного производства «Городского округа «Город Хабаровск»
5.	Белослюдцева Анжела Валерьевна	начальник Филиала «Хабаровская городская станция по борьбе с болезнями животных» КГБУ «Хабаровская краевая станция по борьбе с болезнями животных»
6.	Рассказова Маргарита Юрьевна	заместитель начальника отдела санитарного надзора управления Роспотребнадзора по Хабаровскому краю
7.	Сорока Алла Николаевна	руководитель регионального направления GR Дальний Восток X5
8.	Максименко Александр Михайлович	заместитель председателя городского Совета по предпринимательству при мэре города
9.	Типсина Виктория Николаевна	руководитель органа по сертификации продукции и услуг ООО «ДВ палата – сервис ДВ ТПП»
10.	Тарасова Анастасия Владимировна	заместитель начальника управления торговли, питания и бытового обслуживания администрации г. Хабаровска
11.	Чимитдоржиев Жан Жанович	доцент кафедры менеджмента и государственного управления Дальневосточного института управления – филиала РАНХиГС при Президенте РФ

Приложение № 3
УТВЕРЖДЕНА
постановлением администрации города Хабаровска
от 24.03.2026 № 1527

СМЕТА

**расходов на проведение конкурса «Хабаровская марка»
в номинации «Продовольственные товары» в 2026 году**

№ п/п	Наименование расходов	Сумма, руб.
1.	Приобретение цветов, рамок	25 000
	Всего	25 000

АДМИНИСТРАЦИЯ ГОРОДА ХАБАРОВСКА
ПОСТАНОВЛЕНИЕ
25.03.2026 № 1548
г. Хабаровск

О внесении изменений в порядок предоставления на конкурсной основе грантовой поддержки программ и проектов социально ориентированных некоммерческих организаций, утвержденный постановлением администрации города Хабаровска от 12.02.2025 № 517

В соответствии с Бюджетным кодексом Российской Федерации, постановлением Правительства Российской Федерации от 25.10.2023 № 1782 «Об утверждении общих требований к нормативным правовым актам, муниципальным правовым актам, регулирующим предоставление из бюджетов субъектов Российской Федерации, местных бюджетов субсидий, в том числе грантов в форме субсидий, юридическим лицам, индивидуальным предпринимателям, физическим лицам и проведение отборов получателей указанных субсидий, в том числе грантов в форме субсидий» администрация города Хабаровска

ПОСТАНОВЛЯЕТ:

1. Внести в порядок предоставления на конкурсной основе грантовой поддержки программ и проектов социально ориентированных некоммерческих организаций, утвержденный постановлением администрации города Хабаровска от 12.02.2025 № 517, изменения, в абзаце третьем пункта 2.4 слова «24 марта» заменив словами «16 апреля».

2. Пресс-службе администрации города Хабаровска (Лесков А.Н.) обнародовать настоящее постановление путем опубликования (размещения) в сетевом издании «Интернет-портал «Хабаровские вести» (KHAB-VESTI.RU).

3. Контроль за выполнением настоящего постановления возложить на вице-мэра города — первого заместителя мэра города по экономическим вопросам администрации города Хабаровска Митрофанова Д.В.

4. Настоящее постановление вступает в силу после его официального обнародования.

Мэр города Хабаровска С.А. КРАВЧУК

АДМИНИСТРАЦИЯ ГОРОДА ХАБАРОВСКА
ПОСТАНОВЛЕНИЕ
25.03.2026 № 1543
г. Хабаровск

О подготовке документации по планировке (проекта планировки, проекта межевания) территории, предусматривающей размещение линейного объекта «Строительство дорожной сети по ул. Героев Пассаров от ул. Совхозной до ул. Трехгорная (2 очередь)» в Железнодорожном районе города Хабаровска

В соответствии с Градостроительным и Земельным кодексами Российской Федерации, Постановлением Правительства Российской Федерации от 02.02.2024 № 112 «Об утверждении Правил подготовки документации по планировке территории, подготовки которой осуществляется на основании решений уполномоченных федеральных органов исполнительной власти, исполнительных органов субъектов Российской Федерации и органов местного самоуправления, принятия решения об утверждении документации по планировке территории, внесения изменений в такую документацию, отмены такой документации или ее отдельных частей, признания отдельных частей такой документации не подлежащими применению, а также подготовки и утверждения проекта планировки территории в отношении территорий исторических поселений федерального и регионального значения», Уставом городского округа «Город Хабаровск», Правилами землепользования и застройки в городе Хабаровске, утвержденными решением Хабаровской городской думы от 21.05.2002 № 211, административным регламентом предоставления муниципальной услуги «Принятие решения о подготовке документации по планировке территории (проектов планировки, проектов межевания), об отмене такого решения, согласование документации по планировке территории, проведение согласительного совещания в целях согласования документации по планировке территории, принятие решения об утверждении документации по планировке территории, принятие решения о внесении изменений в такую документацию, принятие решения о признании отдельных частей такой документации не подлежащими применению на территории городского округа «Город Хабаровск», в случаях, предусмотренных постановлением Правительства Российской Федерации от 02.02.2024 № 112», утвержденным постановлением администрации города Хабаровска от 19.06.2025 № 2615, учитывая предложение МКУ «СЗ ПО СТРОИТЕЛЬСТВУ И КАПИТАЛЬНОМУ РЕМОНТУ», администрация города Хабаровска

ПОСТАНОВЛЯЕТ:

1. Подготовить документацию по планировке (проект планировки, проект межевания) территории, предусматривающей размещение линейного объекта «Строительство дорожной сети по ул. Героев Пассаров от ул. Совхозной до ул. Трехгорная (2 очередь)» в Железнодорожном районе города Хабаровска, согласно приложению № 1 к настоящему постановлению.

2. Утвердить задание на разработку документации по планировке (проекта планировки, проекта межевания) территории, предусматривающей размещение линейного объекта «Строительство дорожной сети по ул. Героев Пассаров от ул. Совхозной до ул. Трехгорная (2 очередь)» в Железнодорожном районе города Хабаровска, согласно приложению № 2 к настоящему постановлению.

3. Установить, что предложения физических и юридических лиц о порядке, содержании и сроках подготовки документации по планировке территории, указанной в п. 1 настоящего постановления, принимаются со дня опубликования настоящего постановления по адресу: город Хабаровск, ул. Дикопольцева, 17, каб. 207.

4. Департаменту архитектуры, строительства и землепользования администрации города Хабаровска (Сутурин О.Б.) обеспечить проведение процедур, установленных статьей 46 Градостроительного кодекса Российской Федерации.

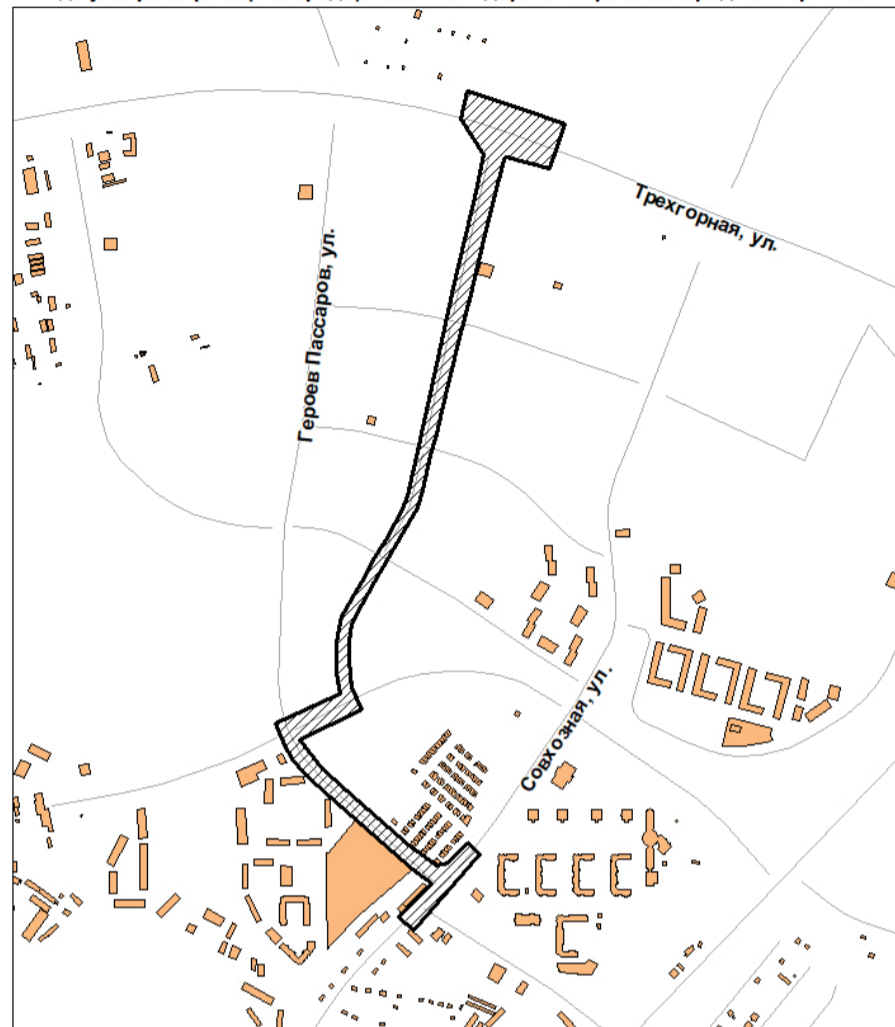
5. Пресс-службе администрации города Хабаровска (Лесков А.Н.) обнародовать настоящее постановление путем опубликования (размещения) в сетевом издании «Интернет-портал «Хабаровские вести» (KHAB-VESTI.RU) в течение трех дней со дня принятия настоящего постановления.

6. Контроль за исполнением настоящего постановления возложить на заместителя мэра города — директора департамента архитектуры, строительства и землепользования администрации города Хабаровска Сутурина О.Б.

Мэр города Хабаровска С.А. КРАВЧУК

Приложение № 1
УТВЕРЖДЕНО
постановлением администрации города Хабаровска
от 25.03.2026 № 1543

Схема границ территории, предусматривающей размещение линейного объекта «Строительство дорожной сети по ул. Героев Пассаров от ул. Совхозной до ул. Трехгорная (2 очередь)» в Железнодорожном районе города Хабаровска



▨ - границы территории, предназначенной для размещения линейного объекта

Приложение № 2
УТВЕРЖДЕНО
постановлением администрации города Хабаровска
от 25.03.2026 № 1543

ЗАДАНИЕ

на разработку документации по планировке (проект планировки, проект межевания) территории, предусматривающей размещение линейного объекта «Строительство дорожной сети по ул. Героев Пассаров от ул. Совхозной до ул. Трехгорной (2 очередь)» в Железнодорожном районе города Хабаровска

Наименование позиции	Содержание
1. Вид разрабатываемой документации по планировке территории	Документация по планировке территории в составе проекта планировки и проекта межевания территории
2. Инициатор подготовки документации по планировке территории	МКУ «СЗ по строительству и капитальному ремонту» Юридический/ Почтовый адрес: 680028, г. Хабаровск, ул. Калинина, 118 ИНН 2721166581. Тел. 78-10-64. E-mail: mkusz@bk.ru
3. Источник финансирования работ по подготовке документации по планировке территории	Подготовка документации по планировке территории осуществляется органом местного самоуправления самостоятельно
4. Вид и наименование планируемого к размещению объекта капитального строительства, его основные характеристики (назначение, местоположение, площадь объекта капитального строительства и др.)	Автомобильная дорога местного значения*. Протяженность – порядка 1 870 метров*. * показатель будет уточнен при подготовке документации по планировке территории
5. Поселения, муниципальные округа, городские округа, муниципальные районы, субъекты Российской Федерации, в отношении территорий которых осуществляется подготовка документации по планировке территории	Городской округ «Город Хабаровск»
6. Состав документации по планировке территории	Состав и содержание Документации должны соответствовать требованиям, установленным законодательством Российской Федерации в области градостроительной деятельности. Требования к документации принять в соответствии с требованиями Градостроительного кодекса Российской Федерации от 29.12.2004 № 190-ФЗ, постановления Правительства Российской Федерации от 12.05.2017 № 564 «Об утверждении Положения о составе и содержании документации по планировке территории,

<p>предусматривающей размещение одного или нескольких линейных объектов», включая подготовку проектов лесных участков в соответствии с Приказом Минприроды России от 03.02.2017 № 54 «Об утверждении Требований к составу и к содержанию проектной документации лесного участка, порядка ее подготовки» (при необходимости).</p> <p>Графические материалы, входящие в состав проекта планировки территории, разрабатываются в масштабе от 1:500 до 1:5000, обеспечивающем читаемость чертежа, за исключением «Схемы расположения элементов планировочной структуры», которая разрабатывается в масштабе от 1:10000 до 1:25 000 при условии обеспечения читаемости линий и условных обозначений графических материалов.</p> <p>Проект планировки территории состоит из основной части, которая подлежит утверждению, и материалов по ее обоснованию.</p> <p>Основная часть проекта планировки территории включает в себя:</p> <ul style="list-style-type: none"> – раздел 1 «Проект планировки территории. Графическая часть»; – раздел 2 «Положение о размещении линейных объектов». <p>Материалы по обоснованию проекта планировки территории включают в себя:</p> <ul style="list-style-type: none"> – раздел 3 «Материалы по обоснованию проекта планировки территории. Графическая часть»; – раздел 4 «Материалы по обоснованию проекта планировки территории. Пояснительная записка». <p>Раздел 1 «Проект планировки территории. Графическая часть» должен быть представлен в виде чертежа (чертежей), выполненного на цифровом топографическом плане, соответствующем требованиям, установленным федеральным органом исполнительной власти, осуществляющим функции по выработке и реализации государственной политики и нормативно-правовому регулированию в сфере строительства, архитектуры, градостроительства и должен включать в себя:</p> <ul style="list-style-type: none"> – чертеж красных линий; – чертеж границ зон планируемого размещения линейных объектов; – чертеж границ зон планируемого размещения линейных объектов, подлежащих реконструкции в связи с изменением их месторасположения. <p>Раздел 2 «Положение о размещении линейных объектов» должен содержать следующую информацию:</p> <p>а) наименование, основные характеристики (категория, протяженность, проектная мощность, пропускная способность, грузонапряженность, интенсивность движения) и назначение планируемых для размещения линейных объектов, а также линейных объектов, подлежащих реконструкции в связи с изменением их месторасположения;</p> <p>б) перечень субъектов Российской Федерации, перечень муниципальных районов, городских округов в составе субъектов Российской Федерации, перечень поселений, населенных пунктов, внутригородских территорий городов федерального значения, на территориях которых устанавливаются зоны планируемого размещения линейных объектов;</p> <p>в) перечень координат характерных точек границ зон планируемого размещения линейных объектов;</p> <p>г) перечень координат характерных точек границ зон планируемого размещения линейных объектов, подлежащих реконструкции в связи с изменением их месторасположения;</p> <p>д) предельные параметры разрешенного строительства, реконструкции объектов капитального строительства, входящих в состав линейных объектов в границах зон их планируемого размещения:</p> <ul style="list-style-type: none"> – предельное количество этажей и (или) предельная высота объектов капитального строительства, входящих в состав линейных объектов, в границах каждой зоны планируемого размещения таких объектов; – максимальный процент застройки каждой зоны планируемого размещения объектов капитального строительства, входящих в состав линейных объектов, определяемый как отношение площади зоны планируемого размещения объекта капитального строительства, входящего в состав линейных объектов, которая может быть застроена, ко всей площади этой зоны; – минимальные отступы от границ земельных участков в целях определения мест допустимого размещения объектов капитального строительства, которые входят в состав линейных объектов и за пределами, которых запрещено строительство таких объектов, в границах каждой зоны планируемого размещения объектов капитального строительства, входящих в состав линейных объектов; – требования к архитектурным решениям объектов капитального строительства, входящих в состав линейных объектов, в границах каждой зоны планируемого размещения таких объектов, расположенной в границах территории исторического поселения федерального или регионального значения, с указанием: <ul style="list-style-type: none"> – требований к цветовому решению внешнего облика таких объектов; – требований к строительным материалам, определяющим внешний облик таких объектов; – требований к объемно-пространственным, архитектурно-стилистическим и иным характеристикам таких объектов, влияющим на их внешний облик и (или) на композицию, а также на силуэт застройки исторического поселения; <p>е) информация о необходимости осуществления мероприятий по защите сохраняемых объектов капитального строительства (здание, строение, сооружение, объекты, строительство которых не завершено), существующих и строящихся на момент подготовки проекта планировки территории, а также объектов капитального строительства, планируемых к строительству в соответствии с ранее утвержденной документацией по планировке территории, от возможного негативного воздействия в связи с размещением линейных объектов;</p> <p>ж) информация о необходимости осуществления мероприятий по сохранению объектов культурного наследия от возможного негативного воздействия в связи с размещением объектов;</p> <p>з) информация о необходимости осуществления мероприятий по охране окружающей среды;</p> <p>и) информация о необходимости осуществления мероприятий по защите территории от чрезвычайных ситуаций природного и техногенного характера, в том числе по обеспечению пожарной безопасности и гражданской обороне.</p> <p>Наименование линейных объектов федерального, регионального или местного значения и их планируемое местоположение, указываемое в соответствии с действующим законодательством, должно соответствовать наименованию и планируемому местоположению, установленному документами территориального планирования, за исключением случаев, установленных частью 14 статьи 9 Градостроительного кодекса Российской Федерации, или случаев, когда такие линейные объекты не подлежат отображению в документах территориального планирования.</p>

<p>Раздел 3 «Материалы по обоснованию проекта планировки территории. Графическая часть» должен быть представлен в виде схем, выполненных на цифровом топографическом плане, соответствующем требованиям, установленным федеральным органом исполнительной власти, осуществляющим функции по выработке и реализации государственной политики и нормативно-правовому регулированию в сфере строительства, архитектуры, градостроительства, и содержать следующие схемы:</p> <ul style="list-style-type: none"> а) схема расположения элементов планировочной структуры (территорий, занятых линейными объектами и (или) предназначенных для размещения линейных объектов); б) схема использования территории в период подготовки проекта планировки территории; в) схема организации улично-дорожной сети и движения транспорта (выполняется в случае, если проектом планировки территории предусматривается размещение автомобильных дорог и (или) железнодорожного транспорта); г) схема вертикальной планировки территории, инженерной подготовки и инженерной защиты территории (выполняется в случаях, установленных Приказом Минстроя России от 25.04.2017 № 740/пр); д) схема границ территорий объектов культурного наследия; е) схема границ зон с особыми условиями использования территорий, особо охраняемых природных территорий, лесничеств; ж) схема границ территорий, подверженных риску возникновения чрезвычайных ситуаций природного и техногенного характера (пожар, взрыв, химическое, радиоактивное заражение, затопление, подтопление, оползень, карсты, эрозия и т.д.); з) схема конструктивных и планировочных решений. <p>Раздел 4 «Материалы по обоснованию проекта планировки территории. Пояснительная записка» содержит:</p> <ul style="list-style-type: none"> а) описание природно-климатических условий территории, в отношении которой разрабатывается проект планировки территории; б) обоснование определения границ зон планируемого размещения линейных объектов; в) обоснование определения границ зон планируемого размещения линейных объектов, подлежащих реконструкции в связи с изменением их месторасположения; г) обоснование определения предельных параметров застройки территории в границах зон планируемого размещения объектов капитального строительства, проектируемых в составе линейных объектов; д) ведомость пересечений границ зон планируемого размещения линейного объекта (объектов) с сохраняемыми объектами капитального строительства (здание, строение, сооружение, объект, строительство которого не завершено), существующими и строящимися на момент подготовки проекта планировки территории; е) ведомость пересечений границ зон планируемого размещения линейного объекта (объектов) с объектами капитального строительства, строительство которых запланировано в соответствии с ранее утвержденной документацией по планировке территории; ж) ведомость пересечений границ зон планируемого размещения объекта (объектов) с водными объектами (в том числе с водотоками, водоемами, болотами и т.д.). <p>Обязательным приложением к разделу 4 «Материалы по обоснованию проекта планировки территории. Пояснительная записка» являются:</p> <ul style="list-style-type: none"> а) материалы и результаты инженерных изысканий, используемые при подготовке проекта планировки территории, с приложением документов, подтверждающих соответствие лиц, выполнивших инженерные изыскания, требованиям части 2 статьи 47 Градостроительного кодекса Российской Федерации; б) программа и задание на проведение инженерных изысканий, используемые при подготовке проекта планировки территории; в) исходные данные, используемые при подготовке проекта планировки территории; г) решение о подготовке документации по планировке территории с приложением задания. <p>Проект межевания территории состоит из основной части, которая подлежит утверждению, и материалов по его обоснованию.</p> <p>Основная часть проекта межевания территории включает в себя:</p> <ul style="list-style-type: none"> – раздел 1 «Проект межевания территории. Графическая часть»; – раздел 2 «Проект межевания территории. Текстовая часть». <p>Материалы по обоснованию проекта межевания территории включают в себя:</p> <ul style="list-style-type: none"> – раздел 3 «Материалы по обоснованию проекта межевания территории. Графическая часть»; – раздел 4 «Материалы по обоснованию проекта межевания территории. Пояснительная записка». <p>Раздел 1 «Проект межевания территории. Графическая часть» включает в себя чертеж (чертежи) межевания территории, выполненный на цифровом топографическом плане, соответствующем требованиям, установленным федеральным органом исполнительной власти, осуществляющим функции по выработке и реализации государственной политики и нормативно-правовому регулированию в сфере строительства, архитектуры, градостроительства и должен отображать:</p> <ul style="list-style-type: none"> – границы территории, в отношении которой утвержден (подготовлен) проект межевания; – границы планируемых (в случае, если подготовка проекта межевания территории осуществляется в составе проекта планировки территории) и существующих элементов планировочной структуры; – красные линии, утвержденные в составе проекта планировки территории, или красные линии, устанавливаемые, изменяемые, отменяемые в соответствии с пунктом 2 части 2 статьи 43 Градостроительного кодекса Российской Федерации; – границы образуемых и (или) изменяемых земельных участков (далее – образуемые земельные участки), условные номера образуемых земельных участков, в том числе расположенных полностью или частично в границах зоны планируемого размещения линейного объекта, в отношении которых предполагаются их резервирование и (или) изъятие для государственных или муниципальных нужд; – границы и условные номера образуемых частей земельных участков; – границы сервитута, публичных сервитутов; – условные номера сервитута, публичных сервитутов; – линии отступа от красных линий в целях определения мест допустимого размещения зданий, строений, сооружений; – границы и кадастровые номера изменяемых (исходных) земельных участков; – границы и кадастровые номера земельных участков по сведениям ЕГРН, в границах которых устанавливаются части земельных участков; – границы и кадастровые номера объектов недвижимости по сведениям ЕГРН (зданий, строений, сооружений, объектов незавершенного строительства);

	<p>— границы и номера кадастровых кварталов;</p> <p>— границы земельных участков, образование которых предусмотрено схемой расположения земельного участка или земельных участков на кадастровом плане территории, срок действия которой не истек.</p> <p>Раздел 2 «Проект межевания территории. Текстовая часть» должен содержать следующую информацию:</p> <p>1) перечень образуемых земельных участков, подготавливаемый в форме таблицы, содержащий следующие сведения:</p> <ul style="list-style-type: none"> — условные номера образуемых земельных участков; — условные номера образуемых частей земельных участков; — номера характерных точек образуемых земельных участков; — номера характерных точек образуемых частей земельных участков; — кадастровые номера земельных участков, из которых образуются земельные участки; — кадастровые номера земельных участков в границах которых образуются части земельных участков; — площадь образуемых земельных участков; — площадь образуемых частей земельных участков — способы образования земельных участков; — сведения об отнесении (неотнесении) образуемых земельных участков к территории общего пользования; — целевое назначение лесов, вид (виды) разрешенного использования лесного участка, количественные и качественные характеристики лесного участка, сведения о нахождении лесного участка в границах особо защитных участков лесов (в случае, если подготовка проекта межевания территории осуществляется в целях определения местоположения границ образуемых и (или) изменяемых лесных участков); — условные номера образуемых земельных участков, кадастровые номера или иные ранее присвоенные государственные учетные номера существующих земельных участков, в отношении которых предполагаются их резервирование и (или) изъятие для государственных или муниципальных нужд, их адреса или описание местоположения, перечень и адреса, расположенных на таких земельных участках объектов недвижимого имущества (при наличии сведений о них в Едином государственном реестре недвижимости); — перечень кадастровых номеров существующих земельных участков, на которых линейный объект может быть размещен на условиях сервитута, публичного сервитута, их адреса или описание местоположения, перечень и адреса, расположенных на таких земельных участках объектов недвижимого имущества (при наличии сведений о них в Едином государственном реестре недвижимости); — сведения об отнесении образуемого земельного участка к определенной категории земель (в том числе в случае, если земельный участок в связи с размещением линейного объекта подлежит отнесению к определенной категории земель в силу закона без необходимости принятия решения о переводе земельного участка из состава земель этой категории в другую) или сведения о необходимости перевода земельного участка из состава земель одной категории в другую; <p>2) перечень координат характерных точек образуемых земельных участков, частей земельных участков с указанием номеров характерных точек образуемых земельных участков;</p> <p>3) сведения о границах территории, применительно к которой осуществляется подготовка проекта межевания, содержащие перечень координат характерных точек таких границ в системе координат, используемой для ведения Единого государственного реестра недвижимости. Координаты характерных точек границ территории, применительно к которой осуществляется подготовка проекта межевания, определяются в соответствии с требованиями к точности определения координат характерных точек границ, установленных в соответствии с Градостроительным кодексом Российской Федерации для территориальных зон;</p> <p>4) вид разрешенного использования образуемых земельных участков, предназначенных для размещения линейных объектов и объектов капитального строительства, проектируемых в составе линейного объекта, а также существующих земельных участков, занятых линейными объектами и объектами капитального строительства, входящими в состав линейных объектов, в соответствии с проектом планировки территории;</p> <p>5) перечень и сведения об изменяемых земельных участках;</p> <p>6) сведения о границах сервитута, публичных сервитутов, содержащих перечень координат характерных точек этих границ в системе координат, используемой для ведения Единого государственного реестра недвижимости, а также цели установления сервитута, публичных сервитутов (при необходимости);</p> <p>7) перечень координат земельных участков, в отношении которых предполагается резервирование и (или) изъятие для государственных или муниципальных нужд;</p> <p>8) сведения и характеристики территории, в отношении которой осуществляется подготовка проекта межевания, в виде перечня исходных земельных участков с указанием кадастровых номеров, площади, форм собственности, видах прав и правообладателей.</p> <p>Раздел 3 «Материалы по обоснованию проекта межевания территории. Графическая часть» содержит чертежи, выполненные на цифровом топографическом плане, соответствующем требованиям, установленным федеральным органом исполнительной власти, осуществляющим функции по выработке и реализации государственной политики и нормативно-правовому регулированию в сфере строительства, архитектуры, градостроительства, на которых отображаются:</p> <ul style="list-style-type: none"> а) границы субъектов Российской Федерации, муниципальных образований, населенных пунктов, в которых расположена территория, применительно к которой подготавливается проект межевания; б) границы существующих земельных участков; в) границы публичных сервитутов, установленных в соответствии с законодательством Российской Федерации; г) границы публичных сервитутов, подлежащих установлению в соответствии с законодательством Российской Федерации; д) границы зон с особыми условиями использования территорий, установленные в соответствии с законодательством Российской Федерации; е) границы зон с особыми условиями использования территорий, подлежащие установлению, изменению в связи с размещением линейных объектов; ж) границы зон с особыми условиями использования территорий, подлежащие установлению, изменению в связи с размещением линейных объектов, подлежащих реконструкции в связи с их переносом из зон планируемого размещения линейных объектов либо в границах зон планируемого размещения линейных объектов;
--	---

	<p>з) местоположение существующих объектов капитального строительства;</p> <p>и) границы особо охраняемых природных территорий;</p> <p>к) границы территорий объектов культурного наследия, включенных в единый государственный реестр объектов культурного наследия (памятников истории и культуры) народов Российской Федерации, границы территорий выявленных объектов культурного наследия;</p> <p>л) границы лесничеств, участковых лесничеств, лесных кварталов, лесотаксационных выделов или частей лесотаксационных выделов.</p> <p>Раздел 4 «Материалы по обоснованию проекта межевания территории. Пояснительная записка» содержит:</p> <ul style="list-style-type: none"> а) обоснование определения местоположения границ образуемого земельного участка с учетом соблюдения требований к образуемым земельным участкам, в том числе требований к предельным (минимальным и (или) максимальным) размерам земельных участков; б) обоснование способа образования земельного участка; в) обоснование определения размеров образуемого земельного участка; г) обоснование определения границ публичного сервитута, подлежащего установлению в соответствии с законодательством Российской Федерации
7. Информация о земельных участках (при наличии), включенных в границы территории, в отношении которой планируется подготовка документации по планировке территории, а также об ориентировочной площади такой территории	<p>Город Хабаровск, Железнодорожный район, ул. Совхозная – ул. Трехгорная. Объект располагается на земельных участках, государственная собственность на которые не разграничена.</p> <p>Ориентировочная площадь территории, в отношении которой планируется подготовка документации по планировке территории – 26913,64 м² *.</p> <p>* Уточняется при подготовке документации по планировке территории</p>
8. Цель подготовки документации по планировке территории	<p>Установление границ земельных участков, границ зон планируемого размещения объекта капитального строительства – «Строительство дорожной сети по ул. Героев Пассаров от ул. Совхозной до ул. Трехгорной (2-я очередь)» в Железнодорожном районе города Хабаровска</p>

АДМИНИСТРАЦИЯ ГОРОДА ХАБАРОВСКА

ПОСТАНОВЛЕНИЕ 25.03.2026 № 1544

г. Хабаровск

Об изъятии для муниципальных нужд земельного участка с кадастровым номером 27:23:0050602:8 и помещений в расположенном на нем многоквартирном доме № 20 по улице Флегонтова в городе Хабаровске

В соответствии со статьей 32 Жилищного кодекса Российской Федерации, статья 49, 52, 56.6 Земельного кодекса Российской Федерации, пунктом 26 части 1 статьи 16 Федерального закона от 06.10.2003 № 131-ФЗ «Об общих принципах организации местного самоуправления в Российской Федерации», заключением межведомственной комиссии по рассмотрению вопросов о признании помещения жилым помещением, жилого помещения непригодным для проживания и многоквартирного дома аварийным и подлежащим сносу или реконструкции от 30.09.2020 № 1001 «О выявлении оснований для признания многоквартирного дома аварийным и подлежащим сносу», постановлением администрации города Хабаровска от 15.01.2021 № 65 «О признании многоквартирного дома № 20 по ул. Флегонтова аварийным и подлежащим сносу», в связи с невыполнением собственниками помещений в установленном срок требований, предусмотренных частью 10 статьи 32 Жилищного кодекса Российской Федерации, в целях расселения многоквартирного дома, признанного аварийным и подлежащим сносу, администрация города Хабаровска

ПОСТАНОВЛЯЕТ:

1. Изъять для муниципальных нужд:
 - земельный участок с кадастровым номером 27:23:0050602:8 площадью 1489,2 кв. м, местоположение: Хабаровский край, г. Хабаровск, ул. Флегонтова, дом № 20;
 - многоквартирный жилой дом с кадастровым номером 27:23:0050602:53, расположенный в границах земельного участка с кадастровым номером 27:23:0050602:8, по адресу: Хабаровский край, г. Хабаровск, ул. Флегонтова, д. № 20;
 - 2/3 доли в праве общей долевой собственности на жилое помещение с кадастровым номером 27:23:0050602:145, расположенное по адресу: г. Хабаровск, ул. Флегонтова, д. № 20, кв. № 3;
 - 1/3 доли в праве общей долевой собственности на жилое помещение с кадастровым номером 27:23:0050602:145, расположенное по адресу: г. Хабаровск, ул. Флегонтова, д. № 20, кв. № 3;
 - 1/2 доли в праве общей долевой собственности на жилое помещение с кадастровым номером 27:23:0050602:144, расположенное по адресу: г. Хабаровск, ул. Флегонтова, д. № 20, кв. № 4;
 - 1/2 доли в праве общей долевой собственности на жилое помещение с кадастровым номером 27:23:0050602:144, расположенное по адресу: г. Хабаровск, ул. Флегонтова, д. № 20, кв. № 4;
 - жилое помещение с кадастровым номером 27:23:0050602:143, расположенное по адресу: г. Хабаровск, ул. Флегонтова, д. № 20, кв. № 5;
 - жилое помещение с кадастровым номером 27:23:0050602:142, расположенное по адресу: г. Хабаровск, ул. Флегонтова, д. № 20, кв. № 6;
 - 1/2 доли в праве общей долевой собственности на жилое помещение с кадастровым номером 27:23:0050602:141, расположенное по адресу: г. Хабаровск, ул. Флегонтова, д. № 20, кв. № 8;
 - 1/2 доли в праве общей долевой собственности на жилое помещение с кадастровым номером 27:23:0050602:141, расположенное по адресу: г. Хабаровск, ул. Флегонтова, д. № 20, кв. № 8.

2. Изъятие сооружений «Тепловая сеть» с кадастровым номером 27:23:0000000:33831, «Тепловая сеть» с кадастровым номером 27:23:0000000:34614, расположенных в границах земельного участка с кадастровым номером 27:23:0050602:8, по адресу: Хабаровский край, г. Хабаровск, ул. Флегонтова, д. № 20, не осуществляется.

3. Изъятие земельного участка и жилых помещений осуществляется в целях ликвидации жилищного фонда, не позволяющего обеспечить безопасность жизни и здоровья граждан.

4. Управлению жилищного фонда и приватизации жилья администрации города Хабаровска (Пискун С.Н.):

4.1. В течение 5 дней со дня принятия решения об изъятии направить копию настоящего постановления в Управление Федеральной службы государственной регистрации, кадастра и картографии по Хабаровскому краю.

4.2. В течение 5 дней со дня принятия настоящего постановления направить его копию собственникам изымаемой недвижимости в соответствии с требованиями подпункта 3 пункта 10 статьи 56.6 Земельного кодекса Российской Федерации.

4.3. Обеспечить проведение работ по оценке изымаемого земельного участка и расположенного на нем объекта недвижимого имущества, указанного в пункте 1 настоящего постановления, в соответствии с требованиями ст. 56.8 Земельного кодекса Российской Федерации.

4.4. Организовать работу по заключению соглашений об изъятии жилых помещений.

4.5. Обеспечить проведение работ по внесению изъятых жилых помещений после регистрации права на них права за городским округом «Город Хабаровск» в реестр (учет) муниципального имущества.

5. Пресс-службе администрации города Хабаровска (Лесков А.Н.) в течение 5 дней со дня принятия настоящего постановления обнародовать настоящее постановление путем опубликования (размещения) в сетевом издании «Интернет-портал «Хабаровские вести» (KHAB-VESTI.RU).

6. Управлению информационных технологий администрации города Хабаровска (Мулина В.В.) в течение 5 дней со дня принятия настоящего постановления разместить настоящее постановление на официальном сайте администрации города Хабаровска в информационно-телекоммуникационной сети Интернет.

7. Настоящее постановление действует в течении в течение трех лет со дня его принятия.

8. Контроль за выполнением настоящего постановления оставляю за собой.

Мэр города Хабаровска С.А. КРАВЧУК

**АДМИНИСТРАЦИЯ ГОРОДА ХАБАРОВСКА
ПОСТАНОВЛЕНИЕ
25.03.2026 № 1547
г. Хабаровск**

О внесении изменений в постановление администрации города Хабаровска от 27.08.2018 № 2971 «Об утверждении муниципальной программы городского округа «Город Хабаровск» «Поддержка субъектов деятельности в сфере промышленности городского округа «Город Хабаровск» на 2021—2030 годы»

В соответствии с решениями Хабаровской городской думы от 16.12.2025 № 519 «О внесении изменений в решение Хабаровской городской думы от 17.12.2024 № 139 «О бюджете городского округа «Город Хабаровск» на 2025 год и плановый период 2026 и 2027 годов», от 16.12.2025 № 520 «О бюджете городского округа «Город Хабаровск» на 2026 год и плановый период 2027 и 2028 годов», постановлением администрации города Хабаровска от 16.08.2022 № 2911 «Об утверждении порядка принятия решений о разработке и корректировке муниципальных программ городского округа «Город Хабаровск», их реализации, мониторинга, контроля и оценки эффективности и признании утратившим силу отдельных постановлений администрации города Хабаровска», на основании Устава городского округа «Город Хабаровск» администрация города Хабаровска

ПОСТАНОВЛЯЕТ:

1. Внести в постановление администрации города Хабаровска от 27.08.2018 № 2971 «Об утверждении муниципальной программы городского округа «Город Хабаровск» «Поддержка субъектов деятельности в сфере промышленности городского округа «Город Хабаровск» на 2021—2030 годы» следующие изменения:

1.1. В пункте 3 слова «по промышленности, транспорту, связи и работе с правоохранительными органами» заменить словами «по промышленности, транспорту и работе с правоохранительными органами».

1.2. В муниципальной программе городского округа «Город Хабаровск» «Поддержка субъектов деятельности в сфере промышленности городского округа «Город Хабаровск» на 2021—2030 годы» (далее — Программа):

1.2.1. Паспорт Программы изложить в следующей редакции:

**«ПАСПОРТ
муниципальной программы городского округа «Город Хабаровск»
«Поддержка субъектов деятельности в сфере промышленности
городского округа «Город Хабаровск» на 2021—2030 годы»**

Ответственный исполнитель программы	управление промышленности и транспорта администрации города Хабаровска (далее — управление промышленности и транспорта)
Соисполнители программы	управление делами администрации города Хабаровска
Подпрограммы и (или) основные мероприятия	— информационно-консультационная поддержка субъектов деятельности в сфере промышленности; — поддержка формирования промышленной инфраструктуры
Цель программы	создание условий для развития информационного пространства и стимулирования деятельности в сфере промышленности на территории города Хабаровска
Стратегическая цель муниципального управления и задача(-и) социально-экономического развития города	стратегическая цель: — создание условий для повышения уровня экономической активности; задачи социально-экономического развития города: — совершенствование механизмов финансовой поддержки субъектов деятельности в сфере промышленности; — создание интегрированного информационного пространства и оказание поддержки в области развития кадрового потенциала в сфере промышленности

Задачи программы	— повышение информированности населения и субъектов промышленной деятельности города Хабаровска в вопросах промышленной политики; — обеспечение условий для развития кадрового потенциала в сфере промышленности; — стимулирование субъектов деятельности в сфере промышленности
Индикаторы программы	— рост количества информационных материалов по промышленной политике, доведенных до субъектов деятельности в сфере промышленности, % (до 2024 года); — количество информационных материалов по промышленной политике, доведенных до субъектов деятельности в сфере промышленности, ед. (с 2024 года); — количество новых рабочих мест в сфере промышленности, созданных субъектами, получившими муниципальную поддержку, ед.; — число работников в сфере промышленности, получивших дополнительное образование по дополнительным профессиональным программам, чел.
Объемы финансового обеспечения программы, в том числе по годам реализации, тыс. рублей	прогнозируемый объем финансового обеспечения программы — 13 554,18, в том числе: — 2021 г. — 338,27; — 2022 г. — 337,85; — 2023 г. — 356,13; — 2024 г. — 342,33; — 2025 г. — 357,60; — 2026 г. — 358,00; — 2027 г. — 358,00; — 2028 г. — 358,00; — 2029 г. — 5374,00; — 2030 г. — 5374,00
Объем налоговых расходов городского округа «Город Хабаровск» в рамках реализации программы, тыс. рублей	-
Ожидаемые результаты реализации программы	Достижение к 2023 году: — увеличения количества информационных материалов по промышленной политике, доведенных до субъектов деятельности в сфере промышленности, с 800 до 1400 единиц (рост 175 %). Достижения к 2030 году: — сохранения количества информационных материалов по промышленной политике, доведенных до субъектов деятельности в сфере промышленности, на уровне 200 ед. ежегодно; — увеличения количества новых рабочих мест в сфере промышленности, созданных субъектами, получившими муниципальную поддержку, с 0 до 8 ед.; — увеличения числа работников в сфере промышленности, получивших дополнительное образование по дополнительным профессиональным программам, с 0 до 40 чел.

1.2.2. В разделе 3:

1.2.2.1. В абзаце седьмом пункта 3.2 слова «промышленности, транспорта, связи» заменить словами «промышленности и транспорта».

1.2.2.2. В абзаце двадцать восьмом пункта 3.2 слова «промышленности, транспорта, связи» заменить словами «промышленности и транспорта».

1.2.3. В разделе 4:

1.2.3.1. В пункте 1 слова «данные управления промышленности, транспорта, связи» заменить словами «данные управления промышленностью и транспортом».

1.2.3.2. В пункте 4 слова «данные управления промышленностью, транспорта, связи» заменить словами «данные управления промышленностью и транспортом».

1.2.4. Раздел 5 изложить в следующей редакции:

«5. Финансовое обеспечение муниципальной программы
Финансовые затраты на реализацию муниципальной программы составят 13554,18 тыс. рублей. Структура финансирования по годам и источникам:

Источники финансирования мероприятий программы	Всего, тыс. руб.	В том числе по годам реализации:									
		2021 г.	2022 г.	2023 г.	2024 г.	2025 г.	2026 г.	2027 г.	2028 г.	2029 г.	2030 г.
Бюджет города	13554,18	338,27	337,85	356,13	342,33	357,60	358,00	358,00	358,00	5374,00	5374,00
Всего	13554,18	338,27	337,85	356,13	342,33	357,60	358,00	358,00	358,00	5374,00	5374,00

1.2.5. В разделе 6:

1.2.5.1. В абзаце седьмом цифру «12» заменить цифрой «8».

1.2.5.2. В абзаце восьмом цифру «60» заменить цифрой «40».

1.2.6. Приложение № 1 к Программе изложить в редакции согласно приложению № 1 к настоящему постановлению.

1.2.7. Приложение № 2 к Программе изложить в редакции согласно приложению № 2 к настоящему постановлению.

2. Пресс-службе администрации города Хабаровска (Лесков А.Н.) обнародовать настоящее постановление путем опубликования (размещения) в сетевом издании «Интернет-портал «Хабаровские вести» (KHAB-VESTI.RU).

3. Контроль за исполнением настоящего постановления возложить на заместителя мэра города по промышленности, транспорту и работе с правоохранительными органами администрации города Хабаровска Горшенина А.В.

4. Настоящее постановление вступает в силу после его официального обнародования.

Мэр города Хабаровска С.А. КРАВЧУК

**ПЕРЕЧЕНЬ МЕРОПРИЯТИЙ И РЕСУРСНОЕ ОБЕСПЕЧЕНИЕ
реализации муниципальной программы**

№ п/п	Наименование подпрограммы, основного мероприятия, мероприятия	Ответственный исполнитель, соисполнители	Ис-точники финансирования	Код бюджетной классификации ГРБС	Всего, в том числе:	Расходы (руб.), годы										
						2021 г.	2022 г.	2023 г.	2024 г.	2025 г.	2026 г.	2027 г.	2028 г.	2029 г.	2030 г.	
		Всего по муниципальной программе		х	13 554 179,27	338 269,88	337 849,64	356 133,22	342 326,53	357 600	358 000	358 000	358 000	5 374 000	5 374 000	
		Ответственный исполнитель: управление промышленности и транспорта	всего	051	10 273 000,00	124 000	33 000	17 000	17 000	17 000	17 000	17 000	17 000	5 007 000	5 007 000	
			бюджет города	051	10 273 000,00	124 000	33 000	17 000	17 000	17 000	17 000	17 000	17 000	5 007 000	5 007 000	
		управление делами администрации города Хабаровска	всего	010	3 281 179,27	214 269,88	304 849,64	339 133,22	325 326,53	340 600	341 000	341 000	341 000	367 000	367 000	
			бюджет города	010	3 281 179,27	214 269,88	304 849,64	339 133,22	325 326,53	340 600	341 000	341 000	341 000	367 000	367 000	
1.	Информационно-консультационная поддержка субъектов деятельности в сфере промышленности	всего по основному мероприятию		х	3 654 179,27	338 269,88	337 849,64	356 133,22	342 326,53	357 600	358 000	358 000	358 000	424 000	424 000	
1.1.	Издание и ведение каталогов, справочников, бюллетеней, баз данных, содержащих экономическую, правовую, производственно-технологическую информацию, необходимую для производства промышленной продукции, и информацию в области маркетинга. Размещение информационно-рекламных материалов	управление промышленности и транспорта	всего	051	153 000	17 000	0	17 000	17 000	17 000	17 000	17 000	17 000	17 000	17 000	
			бюджет города	051	153 000	17 000	0	17 000	17 000	17 000	17 000	17 000	17 000	17 000	17 000	
1.2.	Сбор и размещение информационных материалов по промышленной политике в разделе «Промышленность» управления промышленности и транспорта на официальном сайте администрации города Хабаровска в информационно-телекоммуникационной сети Интернет	управление промышленности и транспорта	всего	051	0	0	0	0	0	0	0	0	0	0	0	
			бюджет города	051	0	0	0	0	0	0	0	0	0	0	0	
1.3.	Организация и проведение городского конкурса «Хабаровская марка» в номинации «Промышленные товары»	управление промышленности и транспорта	всего	051	16 000	8 000	8 000	-	-	-	-	-	-	-	-	
			бюджет города	051	16 000	8 000	8 000	-	-	-	-	-	-	-	-	
		управление делами администрации города Хабаровска	всего	051	0	0	0	0	0	0	0	0	0	0	0	
			бюджет города	051	0	0	0	0	0	0	0	0	0	0	0	
1.4.	Организация и проведение городского конкурса «Лучший по профессии»	управление промышленности и транспорта	всего	051	0	0	0	0	0	0	0	0	0	0	0	
			бюджет города	051	0	0	0	0	0	0	0	0	0	0	0	
		управление делами администрации города Хабаровска	всего	010	3 219 779,25	214 269,88	304 849,64	331 833,20	318 826,53	333 000	333 000	333 000	333 000	359 000	359 000	
			бюджет города	010	3 219 779,25	214 269,88	304 849,64	331 833,20	318 826,53	333 000	333 000	333 000	333 000	359 000	359 000	
1.5.	Организация и проведение городского смотра-конкурса промышленных предприятий	управление промышленности и транспорта	всего	051	124 000	99 000	25 000	-	-	-	-	-	-	-	-	
			бюджет города	051	124 000	99 000	25 000	-	-	-	-	-	-	-	-	
1.6.	Организация и проведение городского конкурса инвестиционных проектов по производству экспортно ориентированной продукции среди промышленных предприятий города Хабаровска	управление промышленности и транспорта	всего	051	80 000	0	0	0	0	0	0	0	0	40 000	40 000	
			бюджет города	051	80 000	0	0	0	0	0	0	0	0	0	40 000	40 000
2.	Поддержка формирования промышленной инфраструктуры	всего по основному мероприятию		х	9 900 000	0	0	0	0	0	0	0	0	4 950 000	4 950 000	
2.1.	Предоставление субсидий на финансирование создания или модернизации промышленной инфраструктуры, в том числе с использованием наилучших доступных технологий, а также на освоение производства промышленной продукции	ответственный исполнитель: управление промышленности и транспорта	всего	051	8 600 000	0	0	0	0	0	0	0	0	0	4 300 000	4 300 000
			бюджет города	051	8 600 000	0	0	0	0	0	0	0	0	0	0	4 300 000

№ п/п	Наименование подпрограммы, основного мероприятия, мероприятия	Ответственный исполнитель, соисполнители	Ис-точники финансирования	Код бюджетной классификации ГРБС	Всего, в том числе:	Расходы (руб.), годы									
						2021 г.	2022 г.	2023 г.	2024 г.	2025 г.	2026 г.	2027 г.	2028 г.	2029 г.	2030 г.
2.2.	Предоставление субсидий субъектам деятельности в сфере промышленности на возмещение части затрат (расходов), связанных с расходами на профессиональную подготовку, переподготовку, повышение квалификации кадров и стажировку производственного персонала	управление промышленности и транспорта	всего	051	800 000	0	0	0	0	0	0	0	0	400 000	400 000
			бюджет города	051	800 000	0	0	0	0	0	0	0	0	400 000	400 000
2.3.	Предоставление субсидий для поддержки субъектов деятельности в сфере промышленности в области внешнеэкономической деятельности	управление промышленности и транспорта	всего	051	500 000	0	0	0	0	0	0	0	0	250 000	250 000
			бюджет города	051	500 000	0	0	0	0	0	0	0	0	250 000	250 000

Приложение № 2
к постановлению администрации города Хабаровска
от 25.03.2026 № 1547

СВЕДЕНИЯ об индикаторах муниципальной программы и их значениях

№ п/п	Наименование индикатора	Единица измерения	Базовый период, год	Планируемые значения индикаторов по годам реализации муниципальной программы									
				2020 г. (факт)	2021 г.	2022 г.	2023 г.	2024 г.	2025 г.	2026 г.	2027 г.	2028 г.	2029 г.
1.	Рост количества информационных материалов по промышленной политике, доведенных до субъектов деятельности в сфере промышленности	%	100	125	150	175	-	-	-	-	-	-	-
2.	Количество новых рабочих мест в сфере промышленности, созданных субъектами, получившими муниципальную поддержку	ед.	0	0	0	0	0	0	0	0	0	4	4
3.	Число работников в сфере промышленности, получивших дополнительное образование по дополнительным профессиональным программам	чел.	0	0	0	0	0	0	0	0	0	20	20
4.	Количество информационных материалов по промышленной политике, доведенных до субъектов деятельности в сфере промышленности	ед.	200	-	-	-	200	200	200	200	200	200	200

АДМИНИСТРАЦИЯ ГОРОДА ХАБАРОВСКА ПОСТАНОВЛЕНИЕ 25.03.2026 № 1549 г. Хабаровск

О внесении изменений в постановление администрации города Хабаровска от 29.12.2014 № 5693 «Об определении границ прилегающих территорий, на которых не допускается розничная продажа алкогольной продукции и розничная продажа алкогольной продукции при оказании услуг общественного питания на территории городского округа «Город Хабаровск»

В соответствии с Федеральным законом от 22.11.1995 № 171-ФЗ «О государственном регулировании производства и оборота этилового спирта, алкогольной и спиртосодержащей продукции и об ограничении потребления (распития) алкогольной продукции», Постановлением Правительства Российской Федерации от 23.12.2020 № 2220 «Об утверждении Правил определения органами местного самоуправления границ прилегающих территорий, на которых не допускается розничная продажа алкогольной продукции и розничная продажа алкогольной продукции при оказании услуг общественного питания», на основании Устава городского округа «Город Хабаровск» администрация города Хабаровска

ПОСТАНОВЛЯЕТ:

1. Внести в постановление администрации города Хабаровска от 29.12.2014 № 5693 «Об определении границ прилегающих территорий, на которых не допускается розничная продажа алкогольной продукции и розничная продажа алкогольной продукции при оказании услуг общественного питания на территории городского округа «Город Хабаровск» следующие изменения:

1.1. В преамбуле слова «администрации города» заменить словами «администрации города Хабаровска».

1.2. В пункте 1.1 слова «Тен О.Я.» заменить словами «Завирохина Ю.В.».

1.3. Пункт 6 изложить в следующей редакции:

«6. Контроль за выполнением настоящего постановления возложить на заместителя мэра города по торговле, бытовому обслуживанию и пищевой промышленности администрации города Хабаровска Ожегова О.В.».

1.4. В Порядке определения границ прилегающих территорий, на которых не допускается розничная продажа алкогольной продукции и розничная продажа алкогольной продукции при оказании услуг общественного питания на территории городского округа «Город Хабаровск»:

1.4.1. Абзац четвертый пункта 2 после слов «Правительством Российской Федерации» дополнить словами «за исключением случая, если на дату предоставления юридическому лицу или индивидуальному предпринимателю лицензии на осуществление медицинской деятельности, предусматривающей исключительно выполнение работ (оказание услуг) по медицинской оптике при оказании первичной доврачебной медико-санитарной помощи в амбулаторных условиях на территории, прилегающей к зданиям, строениям, сооружениям, помещениям, находящимся во владении и (или) пользовании такого юридического лица или такого индивидуального предпринимателя, осуществляются розничная продажа алкогольной продукции и (или) розничная продажа алкогольной продукции при оказании услуг общественного питания, за исключения случая выполнения работ (оказания услуг) по медицинской оптике при оказании первичной доврачебной медико-санитарной помощи в амбулаторных условиях в помещениях, зданиях и сооружениях жилого назначения».

1.4.2. Пункт 4 изложить в следующей редакции:

«4. Территория, прилегающая к зданиям (строениям, сооружениям) и объектам, указанным в пункте 2 настоящего Порядка (далее — прилегающая территория), включает обособленную территорию (при наличии таковой), а также территорию, опреде-

ляемую с учетом конкретных особенностей местности и застройки, примыкающую к границам обособленной территории либо непосредственно к зданию (строению, сооружению), в котором расположены организации и (или) объекты, указанные в пункте 2 настоящего Порядка (далее — дополнительная территория).».

1.4.3. В пункте 14 слова «министерство сельского хозяйства, торговли, пищевой и перерабатывающей промышленности» заменить словами «министерство промышленности и торговли».

1.4.4. В пункте 16 слова «министерство сельского хозяйства, торговли, пищевой и перерабатывающей промышленности» заменить словами «министерство промышленности и торговли».

1.4.5. В пункте 17 слова «министерство сельского хозяйства, торговли, пищевой и перерабатывающей промышленности» заменить словами «министерство промышленности и торговли».

1.4.6. В пункте 18 слова «в течение 30 дней.» заменить словами «в течение 30 календарных дней со дня принятия решения о разработке проекта правового акта, указанного в пункте 13 настоящего Порядка.».

1.4.7. В пункте 21 слова «министерство сельского хозяйства, торговли, пищевой и перерабатывающей промышленности» заменить словами «министерство промышленности и торговли».

1.4.8. В Положении о специальной комиссии:

1.4.8.1. В пункте 1.1 слова «в пунктах 13 и 15» заменить словами «в пунктах 14 и 16».

1.4.8.2. В подпункте б) пункта 2.2 слова «министерство сельского хозяйства, торговли, пищевой и перерабатывающей промышленности» заменить словами «министерство промышленности и торговли».

1.4.8.3. Подпункт г) пункта 2.2 признать утратившим силу.

1.4.8.4. Абзац первый пункта 4.10 после слова «Секретарь» дополнить словом «специальной».

1.4.8.5. В абзаце третьем слово «комиссии» заменить словом «комиссией».

2. Управлению торговли, питания и бытового обслуживания администрации города Хабаровска (Завирохина Ю.В.) разместить настоящее постановление на официальном сайте администрации города Хабаровска в информационно-телекоммуникационной сети Интернет.

3. Пресс-службе администрации города Хабаровска (Лесков А.Н.) обнародовать настоящее постановление путем опубликования (размещения) в сетевом издании «Интернет-портал «Хабаровские вести» (КНАВ-VESTI.RU).

4. Контроль за выполнением настоящего постановления возложить на заместителя мэра города по торговле, бытовому обслуживанию и пищевой промышленности администрации города Хабаровска Ожегова О.В.

5. Настоящее постановление вступает в силу после его официального обнародования.

Мэр города Хабаровска С.А. КРАВЧУК

АДМИНИСТРАЦИЯ ГОРОДА ХАБАРОВСКА ПОСТАНОВЛЕНИЕ 25.03.2026 № 1552 г. Хабаровск

О внесении изменений в муниципальную программу городского округа «Город Хабаровск» «Молодежь городского округа «Город Хабаровск» на 2026—2030 годы», утвержденную постановлением администрации города Хабаровска от 24.07.2023 № 2932

В соответствии с постановлением администрации города Хабаровска от 16.08.2022 № 2911 «Об утверждении порядка принятия решений о разработке и корректировке

муниципальных программ городского округа «Город Хабаровск», на основании Устава городского округа «Город Хабаровск» администрация города Хабаровска ПОСТАНОВЛЯЕТ:

1. Внести в муниципальную программу городского округа «Город Хабаровск» «Молодежь городского округа «Город Хабаровск» на 2026 — 2030 годы», утвержденную постановлением администрации города от 24.07.2023 № 2932 следующие изменения:

1.1. Позицию «Объемы финансового обеспечения программы, в том числе по годам реализации, тыс. рублей» изложить в следующей редакции:

Объемы финансового обеспечения программы, в том числе по годам реализации, тыс. рублей	прогнозируемый объем финансового обеспечения программы — 751 328,33 тыс. руб., в том числе: — 2026 г. — 141 709,28 тыс. руб.; — 2027 г. — 149 909,51 тыс. руб.; — 2028 г. — 153 520,05 тыс. руб.; — 2029 г. — 153 141,50 тыс. руб.; — 2030 г. — 153 047,99 тыс. руб.
--	---

1.2. Раздел 5 изложить в следующей редакции:

«5. Финансовое обеспечение муниципальной Программы

Финансирование мероприятий Программы осуществляется за счет средств бюджета городского округа «Город Хабаровск» и межбюджетных трансфертов.

Источники финансирования мероприятий программы	Всего, тыс. руб.	В том числе по годам реализации:				
		2026	2027	2028	2029	2030
Бюджет города	690 979,00	130 122,14	137 859,86	140 989,53	141 050,49	140 956,98
Межбюджетные трансферты	60 349,33	11 587,14	12 049,65	12 530,52	12 091,01	12 091,01
Всего	751 328,33	141 709,28	149 909,51	153 520,05	153 141,50	153 047,99

1.3. Приложение № 3 «Перечень мероприятий и ресурсное обеспечение реализации муниципальной программы» изложить в редакции согласно приложению к настоящему постановлению.

2. Пресс-службе администрации города Хабаровска (Лесков А.Н.) обнародовать настоящее постановление путем официального опубликования (размещения) в сетевом издании «Интернет-портал «Хабаровские вести» (KHAHV-VESTI.RU).

3. Контроль за выполнением настоящего постановления возложить на заместителя мэра города по социальным вопросам администрации города Хабаровска Ярошенко А.С.

4. Настоящее постановление вступает в силу после его официального обнародования.

Мэр города Хабаровска С.А. КРАВЧУК

Приложение к постановлению администрации города Хабаровска от 25.03.2026 № 1552

ПЕРЕЧЕНЬ мероприятий и ресурсное обеспечение реализации муниципальной программы

№ п/п	Наименование подпрограммы, основного мероприятия	Ответственный исполнитель, соисполнитель	Источники финансирования	КБК ГРБС	Всего, в том числе:	Расходы (руб.), годы				
						2026 год	2027 год	2028 год	2029 год	2030 год
1	2	3	4	5	6	7	8	9	10	11
Муниципальная программа городского округа «Город Хабаровск» «Молодежь городского округа «Город Хабаровск» на 2026–2030 годы»	ВСЕГО по муниципальной программе	x			751 328 331,05	141 709 276,27	149 909 512,58	153 520 051,40	153 141 495,40	153 047 995,40
	управление по связям с общественностью и работе с молодежью	042			0	0	0	0	0	0
	управление делами	010			204 615 690,00	40 335 730,00	40 748 288,00	41 177 224,00	41 177 224,00	41 177 224,00
	управление социального развития	015			6 670 848,00	1 438 850,00	1 488 802,00	1 540 736,00	1 101 230,00	1 101 230,00
	управление образования	016			457 239 939,93	85 658 605,11	90 524 707,09	93 654 375,91	93 747 875,91	93 654 375,91
	МАУ «Городской молодежный центр»				0	0	0	0	0	0
	МАУ «Центр патристического воспитания»				0	0	0	0	0	0
	управление по физической культуре и спорту	018			0	0	0	0	0	0
	управление культуры	019			73 579 134,12	12 368 863,36	15 302 567,69	15 302 567,69	15 302 567,69	15 302 567,69
	управление экономического развития	010			0	0	0	0	0	0
	комитет администрации города по управлению Кировским районом	029			1 356 000,00	271 200,00	271 200,00	271 200,00	271 200,00	271 200,00
	комитет администрации города по управлению Железнодорожным районом	030			2 648 295,00	529 659,00	529 659,00	529 659,00	529 659,00	529 659,00

	комитет администрации города по управлению Краснофлотским районом	бюджет города	031	всего	392 770,00	78 554,00	78 554,00	78 554,00	78 554,00	78 554,00
				межбюджетные трансферты	0	0	0	0	0	0
	комитет администрации города по управлению Центральным районом	бюджет города	032	всего	1 895 724,00	379 144,80	379 144,80	379 144,80	379 144,80	379 144,80
				межбюджетные трансферты	0	0	0	0	0	0
	комитет администрации города по управлению Индустриальным районом	бюджет города	033	всего	2 929 930,00	648 670,00	586 590,00	586 590,00	554 040,00	554 040,00
				межбюджетные трансферты	0	0	0	0	0	0
	управление торговли, питания и бытового обслуживания	бюджет города	010	всего	0	0	0	0	0	0
				межбюджетные трансферты	0	0	0	0	0	0
1. Подпрограммы:										
1.1.	Подпрограмма «Жилье для молодых семей на 2026 – 2030 годы»	ВСЕГО по подпрограмме	x		150 000 000,00	30 000 000,00	30 000 000,00	30 000 000,00	30 000 000,00	30 000 000,00
1.1.1.	Формирование списка молодых семей участников подпрограммы, желающих получить социальную выплату в планируемом году	управление по связям с общественностью и работе с молодежью	всего	042	0	0	0	0	0	0
					0	0	0	0	0	0
1.1.2.	Предоставление молодым семьям – участникам подпрограммы социальных выплат на приобретение или строительство жилья	управление по связям с общественностью и работе с молодежью	всего	042	0	0	0	0	0	0
					0	0	0	0	0	0
		управление делами	бюджет города	010	150 000 000,00	30 000 000,00	30 000 000,00	30 000 000,00	30 000 000,00	30 000 000,00
					межбюджетные трансферты	0	0	0	0	0
2. Основные мероприятия:										
2.1.	Содействие предпринимательской деятельности молодежи г. Хабаровска	Всего по основному мероприятию	x		1 370 925,00	274 185,00	274 185,00	274 185,00	274 185,00	274 185,00
2.1.1.	Участие в мероприятиях в рамках Всемирной недели предпринимательства, Дня российского предпринимательства и др.	управление образования	всего	016	0	0	0	0	0	0
					0	0	0	0	0	0
		управление экономического развития	бюджет города	010	0	0	0	0	0	0
2.1.2.	Проведение мероприятий, встреч, семинаров, круглых столов и др. с субъектами молодежного предпринимательства	управление образования	всего	016	1 012 500,00	202 500,00	202 500,00	202 500,00	202 500,00	202 500,00
					0	0	0	0	0	0
		управление экономического развития	бюджет города	010	0	0	0	0	0	0
2.1.3.	Городской конкурс по основам предпринимательской деятельности и потребительских знаний среди учащихся старших классов общеобразовательных школ, учащихся высшего и среднего профессионального образования	управление образования	всего	016	358 425,00	71 685,00	71 685,00	71 685,00	71 685,00	71 685,00
					бюджет города	0	0	0	0	0
2.2.	Содействие участию молодежи (волонтерской (волонтерской) деятельности и в детских и молодежных общественных объединениях	Всего по основному мероприятию	x		61 564 188,00	11 830 110,00	12 292 620,00	12 773 490,00	12 333 984,00	12 333 984,00
2.2.1.	Информационная и консультационная поддержка молодежных проектов и инициатив в рамках деятельности Молодежного проектного офиса	управление образования	всего	016	0	0	0	0	0	0
					0	0	0	0	0	0
		МАУ «Городской молодежный центр»	бюджет города		0	0	0	0	0	0
2.2.2.	Организация деятельности городского штаба волонтеров «Добровольцы Хабаровска»	управление образования	всего	016	0	0	0	0	0	0
					0	0	0	0	0	0
		МАУ «Городской молодежный центр»	бюджет города		0	0	0	0	0	0
2.2.3.	Проведение мероприятий, акций, направленных на популяризацию добровольческого движения	управление образования	всего	016	510 000,00	102 000,00	102 000,00	102 000,00	102 000,00	102 000,00
					бюджет города	0	0	0	0	0
		МАУ «Городской молодежный центр»			0	0	0	0	0	0
2.2.4.	Участие представителей детских и молодежных общественных объединений в краевых, всероссийских и международных мероприятиях, семинарах, форумах и др.	управление образования	всего	016	0	0	0	0	0	0
					0	0	0	0	0	0
		МАУ «Городской молодежный центр»	бюджет города		0	0	0	0	0	0

2.2.5.	Городской праздник «День добровольца»	управление образования	всего	016	0	0	0	0	0	0
		МАУ «Городской молодежный центр»	бюджет города		0	0	0	0	0	0
					0	0	0	0	0	0
2.2.6.	Городской конкурс «Студенческий актив»	управление образования	всего	016	704 850,00	140 970,00	140 970,00	140 970,00	140 970,00	140 970,00
		МАУ «Городской молодежный центр»	бюджет города		704 850,00	140 970,00	140 970,00	140 970,00	140 970,00	140 970,00
					0	0	0	0	0	0
2.2.7.	Организация работы с молодежными советами предприятий и организаций города	управление образования	всего	016	0	0	0	0	0	0
		МАУ «Городской молодежный центр»	бюджет города		0	0	0	0	0	0
					0	0	0	0	0	0
2.2.8.	Организация работы комиссий по делам несовершеннолетних и защите их прав	управление делами	всего	010	54 615 690,00	10 335 730,00	10 748 288,00	11 177 224,00	11 177 224,00	11 177 224,00
			бюджет города		0	0	0	0	0	0
			межбюджетные трансферты		54 615 690,00	10 335 730,00	10 748 288,00	11 177 224,00	11 177 224,00	11 177 224,00
		управление социального развития	всего	015	5 733 648,00	1 251 410,00	1 301 362,00	1 353 296,00	913 790,00	913 790,00
			бюджет города		0	0	0	0	0	0
			межбюджетные трансферты		5 733 648,00	1 251 410,00	1 301 362,00	1 353 296,00	913 790,00	913 790,00
2.3.	Выявление и поддержка молодежи, проявившей одаренность	Всего по основному мероприятию	x	23 716 884,40	4 743 376,88	4 743 376,88	4 743 376,88	4 743 376,88	4 743 376,88	
2.3.1.	Выплата стипендий мэра города Хабаровска лучшим студентам профессиональных образовательных организаций и студентам (курсантам) образовательных организаций высшего образования	управление образования	всего	016	7 000 000,00	1 400 000,00	1 400 000,00	1 400 000,00	1 400 000,00	1 400 000,00
			бюджет города		7 000 000,00	1 400 000,00	1 400 000,00	1 400 000,00	1 400 000,00	1 400 000,00
			2.3.2.		Новогодний прием молодежи мэром города Хабаровска	управление образования МАУ «Городской молодежный центр»	бюджет города	016	2 400 000,00 2 400 000,00 0,00	480 000,00 480 000,00 0,00
2.3.3.	Городской конкурс команд КВН старшеклассников (Всероссийская Юниор-Лига КВН)	управление образования	всего	016	5 607 500,00	1 121 500,00	1 121 500,00	1 121 500,00	1 121 500,00	1 121 500,00
		МАУ «Городской молодежный центр»	бюджет города		5 607 500,00	1 121 500,00	1 121 500,00	1 121 500,00	1 121 500,00	1 121 500,00
					0	0	0	0	0	0
2.3.4.	Реализация проекта «Молодежная редакция «В теМе»	управление образования	всего	016	0	0	0	0	0	0
		МАУ «Городской молодежный центр»	бюджет города		0	0	0	0	0	0
					0	0	0	0	0	0
2.3.5.	Фестиваль детских и молодежных пресс-центров	управление образования	всего	016	0	0	0	0	0	0
		МАУ «Городской молодежный центр»	бюджет города		0	0	0	0	0	0
					0	0	0	0	0	0
2.3.6.	Участие команды КВН в телевизионном проекте «Шоу талантов – детский КВН»	управление образования	всего	016	7 415 000,00	1 483 000,00	1 483 000,00	1 483 000,00	1 483 000,00	1 483 000,00
		МАУ «Городской молодежный центр»	бюджет города		7 415 000,00	1 483 000,00	1 483 000,00	1 483 000,00	1 483 000,00	1 483 000,00
					0	0	0	0	0	0
2.3.7.	Развитие международных молодежных обменов среди студентов города Хабаровска, г. Пусана (Ю. Корея), уезда Фуэнь (КНР)	управление образования	всего	016	1 294 384,40	258 876,88	258 876,88	258 876,88	258 876,88	258 876,88
		МАУ «Городской молодежный центр»	бюджет города		1 294 384,40	258 876,88	258 876,88	258 876,88	258 876,88	258 876,88
					0	0	0	0	0	0
2.4.	Вовлечение молодежи в мероприятия гражданско-патриотической направленности	Всего по основному мероприятию	x	26 827 293,50	5 346 758,70	5 346 758,70	5 346 758,70	5 440 258,70	5 346 758,70	
1	2	3	4	5	6	7	8	9	10	
2.4.1.	Организация работы по проведению мероприятий, акций, лекций и др. патриотической направленности	управление образования	всего	016	15 918 043,50	3 183 608,70	3 183 608,70	3 183 608,70	3 183 608,70	3 183 608,70
		МАУ «Центр патриотического воспитания»	бюджет города		15 918 043,50	3 183 608,70	3 183 608,70	3 183 608,70	3 183 608,70	3 183 608,70
					0	0	0	0	0	0
2.4.2.	Городской конкурс на присуждение премии «Патриот»	управление образования	всего	016	0	0	0	0	0	0
		МАУ «Центр патриотического воспитания»	бюджет города		0	0	0	0	0	0
					0	0	0	0	0	0
2.4.3.	Городской конкурс «Лучший юнармеец города Хабаровска»	управление образования	всего	016	93 500,00	0	0	0	93 500,00	0
		МАУ «Центр патриотического воспитания»	бюджет города		93 500,00	0	0	0	93 500,00	0
					0	0	0	0	0	0
2.4.4.	Городская игра «Патриот»	управление образования	всего	016	823 750,00	164 750,00	164 750,00	164 750,00	164 750,00	164 750,00
		МАУ «Центр патриотического воспитания»	бюджет города		823 750,00	164 750,00	164 750,00	164 750,00	164 750,00	164 750,00
					0	0	0	0	0	0
		управление по физической культуре и спорту	всего	018	0	0	0	0	0	0
			бюджет города		0	0	0	0	0	0
			0		0	0	0	0	0	
2.4.5.	Городской патриотический слет	управление образования	всего	016	9 902 000,00	1 980 400,00	1 980 400,00	1 980 400,00	1 980 400,00	1 980 400,00
		МАУ «Центр патриотического воспитания»	бюджет города		9 902 000,00	1 980 400,00	1 980 400,00	1 980 400,00	1 980 400,00	1 980 400,00
					0	0	0	0	0	0

2.4.6.	Участие в краевых, региональных и всероссийских мероприятиях патриотической направленности	управление образования	всего	016	0	0	0	0	0	0
		МАУ «Центр патриотического воспитания»	бюджет города		0	0	0	0	0	0
					0	0	0	0	0	0
2.4.7.	Реализация плана шефской работы с пограничным сторожевым кораблем «Хабаровск»	управление образования	всего	016	90 000,00	18 000,00	18 000,00	18 000,00	18 000,00	18 000,00
		МАУ «Центр патриотического воспитания»	бюджет города		90 000,00	18 000,00	18 000,00	18 000,00	18 000,00	18 000,00
					0	0	0	0	0	0
2.5.	Организация и проведение мероприятий по работе с молодежью	Всего по основному мероприятию	x	154 890 377,65	28 552 448,73	31 547 525,17	31 618 501,25	31 585 951,25	31 585 951,25	
2.5.1.	Обеспечение деятельности 10 клубных формирований для несовершеннолетних участников из семей, находящихся в трудной жизненной ситуации, при муниципальных библиотеках, в том числе:	управление культуры	всего	019	73 579 134,12	12 368 863,36	15 302 567,69	15 302 567,69	15 302 567,69	15 302 567,69
			бюджет города		73 579 134,12	12 368 863,36	15 302 567,69	15 302 567,69	15 302 567,69	15 302 567,69
			2.5.1.1.		Оплата труда 18 библиотекарей клубных формирований	управление культуры	бюджет города	019	71 209 884,12 71 209 884,12	11 895 013,36 11 895 013,36
2.5.1.2.	Культурно-просветительские мероприятия для участников клубных формирований, из семей, находящихся в трудной жизненной ситуации	управление культуры	всего	019	2 022 760,00	404 552,00	404 552,00	404 552,00	404 552,00	404 552,00
			бюджет города		2 022 760,00	404 552,00	404 552,00	404 552,00	404 552,00	404 552,00
			2.5.1.3.		Приобретение мебели, аудио-, видео-, бытовой техники и оборудования	управление культуры	всего	019	346 490,00	69 298,00
бюджет города	346 490,00	69 298,00		69 298,00			69 298,00		69 298,00	69 298,00
2.5.2.	Обеспечение деятельности 2 социальных клубов при подростково-молодежных клубах, в том числе:	управление образования		всего			016		9 131 471,18	1 684 946,90
		МАУ «Городской молодежный центр»	бюджет города	9 131 471,18	1 684 946,90	1 808 399,01		1 879 375,09	1 879 375,09	1 879 375,09
				0	0	0		0	0	0
2.5.2.1.	Оплата труда 2 специалистов «социальных гостиных»	управление образования	всего	016	9 131 471,18	1 684 946,90	1 808 399,01	1 879 375,09	1 879 375,09	1 879 375,09
		МАУ «Городской молодежный центр»	бюджет города		9 131 471,18	1 684 946,90	1 808 399,01	1 879 375,09	1 879 375,09	1 879 375,09
					0	0	0	0	0	0
2.5.2.2.	Культурно-досуговые мероприятия для детей из социальных клубов	управление образования	всего	016	0	0	0	0	0	0
		МАУ «Городской молодежный центр»	бюджет города		0	0	0	0	0	0
					0	0	0	0	0	0
2.5.3.	Мониторинг качества работы «социальных гостиных», групп продленного дня для детей, оказавшихся в социально опасном положении и трудной жизненной ситуации, и социальных клубов	управление социального развития	всего	015	0	0	0	0	0	0
			бюджет города		0	0	0	0	0	0
			межбюджетные трансферты		0	0	0	0	0	0
2.5.4.	Городской конкурс «Лучший наставник»	управление социального развития	всего	015	937 200,00	187 440,00	187 440,00	187 440,00	187 440,00	187 440,00
		бюджет города	937 200,00		187 440,00	187 440,00	187 440,00	187 440,00	187 440,00	
			2.5.5.		Мероприятия, направленные на профилактику наркомании, алкоголизма, поведенческих болезней и формирование здорового образа жизни	управление образования МАУ «Городской молодежный центр»	бюджет города	016	10 000,00 10 000,00 0	2 000,00 2 000,00 0
2.5.6.	Форум молодежи города Хабаровска	управление образования	всего	016	6 600 000,00	1 320 000,00	1 320 000,00	1 320 000,00	1 320 000,00	1 320 000,00
		МАУ «Городской молодежный центр»	бюджет города		6 600 000,00	1 320 000,00	1 320 000,00	1 320 000,00	1 320 000,00	1 320 000,00
					0	0	0	0	0	0
2.5.7.	Экоквест «Чистые игры»	управление образования	всего	016	0	0	0	0	0	0
		МАУ «Городской молодежный центр»	бюджет города		0	0	0	0	0	0
					0	0	0	0	0	0
2.5.8.	Городское мероприятие «Спорт-МАРАФЕСТ»	управление образования	всего	016	165 000,00	33 000,00	33 000,00	33 000,00	33 000,00	33 000,00
		МАУ «Городской молодежный центр»	бюджет города		165 000,00	33 000,00	33 000,00	33 000,00	33 000,00	33 000,00
					0	0	0	0	0	0
2.5.9.	Фестиваль подростково-молодежных клубов	управление образования	всего	016	1 068 800,00	213 760,00	213 760,00	213 760,00	213 760,00	213 760,00
		МАУ «Городской молодежный центр»	бюджет города		1 068 800,00	213 760,00	213 760,00	213 760,00	213 760,00	213 760,00
					0	0	0	0	0	0

2.5.10.	Обучающие семинары для руководителей подростково-молодежных клубов	управление образования	всего	016	97 000,00	19 400,00	19 400,00	19 400,00	19 400,00	19 400,00		
		МАУ «Городской молодежный центр»	бюджет города		97 000,00	19 400,00	19 400,00	19 400,00	19 400,00	19 400,00	19 400,00	
2.5.11.	Мероприятия, направленные на профилактику терроризма и экстремизма в молодежной среде	управление образования	всего	016	0	0	0	0	0	0		
		МАУ «Городской молодежный центр»	бюджет города		0	0	0	0	0	0	0	
2.5.12.	Мероприятия, посвященные праздничным и памятным датам с участием молодежи города	управление образования	всего	016	0	0	0	0	0	0		
		МАУ «Городской молодежный центр»	бюджет города		0	0	0	0	0	0	0	
2.5.13.	Новогодняя елка для детей, оказавшихся в трудной жизненной ситуации	управление образования	всего	016	360 000,00	72 000,00	72 000,00	72 000,00	72 000,00	72 000,00		
		МАУ «Городской молодежный центр»	бюджет города		360 000,00	72 000,00	72 000,00	72 000,00	72 000,00	72 000,00		
2.5.14.	Реализация проекта «Клуб выходного дня»	управление образования	всего	016	0	0	0	0	0	0		
		МАУ «Городской молодежный центр»	бюджет города		0	0	0	0	0	0	0	
2.5.15.	Торжественный старт летней трудовой четверти трудовых отрядов старшеклассников и студенческих отрядов	управление образования	всего	016	0	0	0	0	0	0		
		МАУ «Городской молодежный центр»	бюджет города		0	0	0	0	0	0	0	
2.5.16.	Летний фестиваль «Лучший трудовой отряд»	управление образования	всего	016	0	0	0	0	0	0		
		МАУ «Городской молодежный центр»	бюджет города		0	0	0	0	0	0	0	
2.5.17.	Городской конкурс на лучшую организацию работы трудовых отрядов старшеклассников	управление образования	всего	016	1 258 500,00	251 700,00	251 700,00	251 700,00	251 700,00	251 700,00		
		МАУ «Городской молодежный центр»	бюджет города		1 258 500,00	251 700,00	251 700,00	251 700,00	251 700,00	251 700,00		
2.5.18.	Городской обучающий семинар для организаторов и руководителей трудовых отрядов старшеклассников	управление образования	всего	016	0	0	0	0	0	0		
		МАУ «Городской молодежный центр»	бюджет города		0	0	0	0	0	0	0	
2.5.19.	Реализация проекта «Дворово-досуговая площадка»	управление образования	всего	016	0	0	0	0	0	0		
		МАУ «Городской молодежный центр»	бюджет города		0	0	0	0	0	0	0	
2.5.20.	Организация деятельности трудовых отрядов старшеклассников	управление образования	всего	016	52 210 553,35	10 442 110,67	10 442 110,67	10 442 110,67	10 442 110,67	10 442 110,67		
		МАУ «Городской молодежный центр»	бюджет города		52 210 553,35	10 442 110,67	10 442 110,67	10 442 110,67	10 442 110,67	10 442 110,67		
2.5.21.	Конкурс социальной рекламы (видеоролики, плакаты) «Взгляд молодежи»	управление образования	всего	016	250 000,00	50 000,00	50 000,00	50 000,00	50 000,00	50 000,00		
		МАУ «Городской молодежный центр»	бюджет города		250 000,00	50 000,00	50 000,00	50 000,00	50 000,00	50 000,00		
2.5.22.	Мероприятия, направленные на популяризацию семейных ценностей	управление социального развития	всего	015	0	0	0	0	0	0		
			бюджет города		0	0	0	0	0	0	0	
2.5.23.	Организация работы с детьми и молодежью на территории районов города	комитет администрации города по управлению Центральным районом	всего	032	1 895 724,00	379 144,80	379 144,80	379 144,80	379 144,80	379 144,80		
			бюджет города		1 895 724,00	379 144,80	379 144,80	379 144,80	379 144,80	379 144,80		
		комитет администрации города по управлению Кировским районом	всего	290	1 356 000,00	271 200,00	271 200,00	271 200,00	271 200,00	271 200,00		
			бюджет города		1 356 000,00	271 200,00	271 200,00	271 200,00	271 200,00	271 200,00		
		комитет администрации города по управлению Краснофлотским районом	всего	031	392 770,00	78 554,00	78 554,00	78 554,00	78 554,00	78 554,00		
			бюджет города		392 770,00	78 554,00	78 554,00	78 554,00	78 554,00	78 554,00		
		комитет администрации города по управлению Индустриальным районом	всего	033	2 929 930,00	648 670,00	586 590,00	586 590,00	554 040,00	554 040,00		
			бюджет города		2 929 930,00	648 670,00	586 590,00	586 590,00	554 040,00	554 040,00		
		комитет администрации города по управлению Железнодорожным районом	всего	030	2 648 295,00	529 659,00	529 659,00	529 659,00	529 659,00	529 659,00		
			бюджет города		2 648 295,00	529 659,00	529 659,00	529 659,00	529 659,00	529 659,00		
		2.6.	Обеспечение деятельности подведомственных муниципальных учреждений	Всего по основному мероприятию	всего	x	332 958 662,50	60 962 396,96	65 705 046,83	68 763 739,57	68 763 739,57	68 763 739,57
					бюджет города							
2.6.1.	Обеспечение деятельности муниципального автономного учреждения «Городской молодежный центр»	управление образования	всего	016	163 727 860,05	30 002 537,28	32 356 707,99	33 789 538,26	33 789 538,26			
		МАУ «Городской молодежный центр»	бюджет города		163 727 860,05	30 002 537,28	32 356 707,99	33 789 538,26	33 789 538,26			
2.6.1.1.	Обеспечение функционирования учреждения	управление образования	всего	016	161 861 077,55	29 629 180,78	31 983 351,49	33 416 181,76	33 416 181,76			
		МАУ «Городской молодежный центр»	бюджет города		161 861 077,55	29 629 180,78	31 983 351,49	33 416 181,76	33 416 181,76			
2.6.1.2.	Приобретение мебели, бытовой и цифровой техники, канцелярских и хозяйственных товаров	управление образования	всего	016	1 346 362,50	269 272,50	269 272,50	269 272,50	269 272,50			
		МАУ «Городской молодежный центр»	бюджет города		1 346 362,50	269 272,50	269 272,50	269 272,50	269 272,50			

2.6.1.3.	Текущий, капитальный ремонт объектов недвижимого имущества учреждения	управление образования	всего	016	464 040,00	92 808,00	92 808,00	92 808,00	92 808,00	92 808,00
		МАУ «Городской молодежный центр»	бюджет города		464 040,00	92 808,00	92 808,00	92 808,00	92 808,00	92 808,00
2.6.1.4.	Обеспечение функционирования учреждения (организация работы сайта)	управление образования	всего	016	56 380,00	11 276,00	11 276,00	11 276,00	11 276,00	11 276,00
		МАУ «Городской молодежный центр»	бюджет города		56 380,00	11 276,00	11 276,00	11 276,00	11 276,00	11 276,00
2.6.2.	Обеспечение деятельности муниципального автономного учреждения «Центр патриотического воспитания»	управление образования	всего	016	169 230 802,45	30 959 859,68	33 348 338,84	34 974 201,31	34 974 201,31	34 974 201,31
		МАУ «Центр патриотического воспитания»	бюджет города		169 230 802,45	30 959 859,68	33 348 338,84	34 974 201,31	34 974 201,31	34 974 201,31
2.6.2.1.	Обеспечение функционирования учреждения (муниципальное задание)	управление образования	всего	016	168 640 730,05	30 841 845,20	33 230 324,36	34 856 186,83	34 856 186,83	34 856 186,83
		МАУ «Центр патриотического воспитания»	бюджет города		168 640 730,05	30 841 845,20	33 230 324,36	34 856 186,83	34 856 186,83	34 856 186,83
2.6.2.2.	Приобретение мебели, бытовой и цифровой техники, канцелярских и хозяйственных товаров (иные цели)	управление образования	всего	016	590 072,40	118 014,48	118 014,48	118 014,48	118 014,48	118 014,48
		МАУ «Центр патриотического воспитания»	бюджет города		590 072,40	118 014,48	118 014,48	118 014,48	118 014,48	118 014,48
2.6.2.3.	Текущий, капитальный ремонт объектов недвижимого имущества учреждения	управление образования	всего	016	0	0	0	0	0	0
		МАУ «Центр патриотического воспитания»	бюджет города		0	0	0	0	0	0

**АДМИНИСТРАЦИЯ ГОРОДА ХАБАРОВСКА
ПОСТАНОВЛЕНИЕ
16.03.2026 № 1293
г. Хабаровск**

О внесении изменений в постановление администрации города Хабаровска от 29.08.2025 № 3983 «Об утверждении Положения о выплате ежемесячного денежного поощрения работникам структурных подразделений администрации города Хабаровска, замещающих должности, не являющиеся должностями муниципальной службы, Положения о премировании работников структурных подразделений администрации города Хабаровска, замещающих должности, не являющиеся должностями муниципальной службы, за выполнение особо важных и сложных заданий и признании утратившим силу постановления администрации города Хабаровска от 30.01.2025 № 350 «Об утверждении Положения о премировании работников структурных подразделений администрации города Хабаровска, замещающих должности, не являющиеся должностями муниципальной службы, за выполнение особо важных и сложных заданий и признании утратившими силу отдельных постановлений администрации города Хабаровска»

В соответствии с Федеральным законом от 20.03.2025 № 33-ФЗ «Об общих принципах организации местного самоуправления в единой системе публичной власти», на основании Устава городского округа «Город Хабаровск» администрация города Хабаровска

ПОСТАНОВЛЯЕТ:

1. Внести в постановление администрации города Хабаровска от 29.08.2025 № 3983 «Об утверждении Положения о выплате ежемесячного денежного поощрения работникам структурных подразделений администрации города Хабаровска, замещающих должности, не являющиеся должностями муниципальной службы, Положения о премировании работников структурных подразделений администрации города Хабаровска, замещающих должности, не являющиеся должностями муниципальной службы, за выполнение особо важных и сложных заданий и признании утратившим силу постановления администрации города Хабаровска от 30.01.2025 № 350 «Об утверждении Положения о премировании работников структурных подразделений администрации города Хабаровска, замещающих должности, не являющиеся должностями муниципальной службы, за выполнение особо важных и сложных заданий и признании утратившими силу отдельных постановлений администрации города Хабаровска» следующие изменения:

1.1. В Положении о выплате ежемесячного денежного поощрения работникам структурных подразделений администрации города Хабаровска, замещающих должности, не являющиеся должностями муниципальной службы:

1.1.1. Пункт 3.3 изложить в следующей редакции:

«3.3. Работникам может быть снижен размер поощрения на один месяц по решению мэра города Хабаровска в случаях:

№ п/п	Основания снижения	Размер снижения поощрения (в % от установленного ежемесячного денежного поощрения)	Ответственный за предоставление информации
1.	Привлечение работника к дисциплинарной ответственности (в виде замечания, выговора)	20%	управление кадров и муниципальной службы администрации города Хабаровска
2.	Несоблюдение исполнительской дисциплины:		
2.1.	Неисполнение поручений и (или) документов в установленный срок	5% за каждое неисполненное поручение и (или) документ	структурные подразделения администрации города Хабаровска
2.2.	Нарушение порядка рассмотрения обращений граждан	5% за каждое нарушение	управление делами администрации города Хабаровска

АРХИТЕКТУРА

**Проект постановления администрации города Хабаровска
(проект решения о КРТ)**

Департамент архитектуры, строительства и землепользования администрации города Хабаровска (т.: 41-98-54, 41-99-21, 41-97-41)

**О комплексном развитии территории жилой застройки,
расположенной в границах ул. Совхозной — ул. Кола Бельды
в Железнодорожном районе города Хабаровска**

В соответствии с Градостроительным кодексом Российской Федерации, постановлением Правительства Хабаровского края от 30.07.2021 № 321-пр «Об утверждении Порядка согласования проекта решения о комплексном развитии территории жилой застройки, нежилой застройки, подготовленного главой муниципального образования Хабаровского края, с уполномоченным органом исполнительной власти Хабаровского края», постановлением Правительства Хабаровского края от 24.11.2021 № 570-пр «Об утверждении Порядка реализации решения о комплексном развитии территории жилой застройки, принятого Правительством Хабаровского края либо главой муниципального образования Хабаровского края, и Порядка определения границ территории жилой застройки, подлежащей комплексному развитию по решению Правительства Хабаровского края» администрация города Хабаровска

ПОСТАНОВЛЯЕТ:

1. Принять решение о комплексном развитии территории жилой застройки площадью 235 049,3 кв. м в границах ул. Совхозной — ул. Кола Бельды в Железнодорожном районе города Хабаровска согласно приложению № 1 к настоящему постановлению.
2. Установить предельный срок реализации решения о комплексном развитии территории жилой застройки — 12 лет со дня заключения договора о комплексном развитии территории.
3. Перечень объектов капитального строительства, расположенных в границах территории жилой застройки, подлежащей комплексному развитию, включая линейные объекты, указан в приложении № 2 к настоящему постановлению.
4. Основные виды разрешенного использования земельного участка и объектов капитального строительства, которые могут быть выбраны при реализации решения о комплексном развитии территории, а также перечень предельных параметров разрешенного строительства, реконструкции объектов капитального строительства в границах территории, подлежащей комплексному развитию, указаны в приложении № 3 к настоящему постановлению.
5. Перечень зон с особыми условиями использования территорий, расположенных в границах территории, подлежащей комплексному развитию, согласно сведениям Единого государственного реестра недвижимости, указан в приложении № 4 к настоящему постановлению.
6. Расчетные показатели минимально допустимого уровня обеспеченности объектами коммунальной, транспортной, социальной инфраструктур и расчетные показатели максимально допустимого уровня территориальной доступности указанных объектов для населения, установлены градостроительным регламентом в отношении территории, подлежащей комплексному развитию.
7. Расчетные показатели минимально допустимого уровня обеспеченности объектами здравоохранения, образования, культуры, спорта указаны в приложении № 5 к настоящему постановлению.
8. Комплексное развитие территории подлежит осуществлению по одному договору о комплексном развитии территории, заключаемому в отношении всей территории, подлежащей комплексному развитию.
9. Объем строительства объектов капитального строительства при комплексном развитии территории жилой застройки, исходя из которого определяется опыт участия в строительстве объектов капитального строительства, являющийся одним из требований к участникам торгов, предусмотренным частью 6 статьи 69 Градостроительного кодекса Российской Федерации, составляет не менее 50 000 (пятидесяти тысяч) кв. м.
10. Юридическое лицо, с которым в соответствии с градостроительным законодательством заключен договор о комплексном развитии территории жилой застройки в границах, предусмотренных пунктом 1 настоящего постановления, обязано:
 - 10.1. Обеспечить разработку проектной документации на объекты коммунальной, транспортной, социальной инфраструктуры, а также иные объекты, подлежащие строительству, сносу или реконструкции в соответствии с утвержденной документацией по планировке территории и договором о комплексном развитии территории.
 - 10.2. Обеспечить сохранение уровня обеспеченности территории объектами коммунальной, социальной, транспортной инфраструктуры, объектами благоустройства для населения при наличии в границах территории, подлежащей комплексному развитию, объектов коммунальной, социальной, транспортной инфраструктуры, объектов благоустройства, подлежащих сносу или реконструкции.
 - 10.3. После окончания строительства безвозмездно передать в муниципальную собственность объекты коммунальной, транспортной, социальной инфраструктуры, а также иные объекты, перечень и условия их передачи будут определены договором о комплексном развитии территории, заключаемого в целях реализации решения о комплексном развитии территории, в соответствии с утвержденной документацией по планировке территории.
11. Перечень объектов капитального строительства, линейных объектов, подлежащих строительству, в границах территории, подлежащей комплексному развитию, указан в приложении № 6 к настоящему постановлению.
12. Пресс-службе администрации города Хабаровска (Лесков А.Н.) обнародовать настоящее постановление путем опубликования (размещения) в сетевом издании «Интернет-портал «Хабаровские вести» (KHAB-VESTI.RU).
13. Контроль за выполнением настоящего постановления возложить на заместителя мэра города — директора департамента архитектуры, строительства и землепользования администрации города Хабаровска Сутурина О.Б.
14. Настоящее постановление вступает в силу после его официального обнародования.

Мэр города Хабаровска С.А. КРАВЧУК

2.3.	Уровень удовлетворенности граждан ответами на обращения/сообщения в ПОС менее 64 %	5 %	управление делами администрации города Хабаровска
2.4.	Поступление протестов прокурора, не обжалуемых администрацией города Хабаровска в судебном порядке	5% за каждое нарушение	юридическое управление администрации города Хабаровска, структурные подразделения администрации города Хабаровска
2.5.	Наличие обоснованных замечаний по итогам проверок надзорными органами	5% за каждое нарушение	структурные подразделения администрации города Хабаровска
2.6.	Наличие двух случаев переноса срока исполнения поручений (документов)	10%	структурные подразделения администрации города Хабаровска
2.7.	Наличие трех и более случаев переноса срока исполнения поручений (документов)	15%	структурные подразделения администрации города Хабаровска
2.8.	Отказ (не предпринято никаких действий) от исполнения поручений и или документов	20%	структурные подразделения администрации города Хабаровска

1.1.2. Пункт 3.9 изложить в следующей редакции:

«3.9. Информация для подготовки отраслевой комиссией предложений о снижении размера поощрения направляется председателю отраслевой комиссии руководителями структурных подразделений (в том числе отделов, секторов) включительно до 20-го числа текущего месяца с учетом оснований снижения, изложенных в п. 3.3 настоящего Положения, по форме согласно приложению к настоящему Положению.»

1.1.3. Пункт 3.13 изложить в следующей редакции:

«3.13. При принятии мэром города решения о наложении на работника дисциплинарного взыскания после 20-го числа текущего месяца предложения отраслевых комиссий и проекты распоряжений готовятся в течение трех рабочих дней со дня принятия соответствующего правового акта администрации города Хабаровска с учетом положений статьи 135 Трудового кодекса Российской Федерации.»

1.1.4. Раздел 3 дополнить пунктом 3.14 следующего содержания:

«3.14. При возникновении оснований для снижения ежемесячного денежного поощрения, предусмотренных п. 3.3 настоящего Положения, за исключением п.п. 1, возникших после 20-го числа текущего месяца, предложения о снижении размера ежемесячного денежного поощрения готовятся отраслевой комиссией в следующем месяце.»

1.1.5. Приложение к Положению о выплате ежемесячного денежного поощрения работникам структурных подразделений администрации города Хабаровска, замещающих должности, не являющиеся должностями муниципальной службы, изложить в редакции согласно приложению к настоящему постановлению.

1.2. В Положении о премировании работников структурных подразделений администрации города Хабаровска, замещающих должности, не являющиеся должностями муниципальной службы, за выполнение особо важных и сложных заданий:

1.2.1. Абзац третий пункта 3.2 изложить в следующей редакции:

«Дополнительная премия за эффективную работу по военно-патриотическому воспитанию граждан, повлекшую заключение контракта о прохождении военной службы в Вооруженных силах Российской Федерации (далее — контракт), составляет 17250 рублей за один заключенный контракт. За контракты, заключенные в период с 01.11.2025 по 31.12.2025, дополнительная премия будет составлять 57500 рублей, за контракты, заключенные с 01.01.2026 по 28.02.2026 — 34500 рублей, за контракты, заключенные с 01.03.2026 по 30.06.2026 — 115000 рублей.»

1.2.2. Пункт 3.3 изложить в следующей редакции:

«3.3. Предложения о выплате работникам премии за выполнение особо важных и сложных заданий за счет фонда оплаты труда направляются председателю городской комиссии по премированию и рассматриваются на городской комиссии до 24-го числа текущего месяца. Заседание городской комиссии проводится не более двух раз в месяц. Распоряжение о выплате премии за выполнение особо важных и сложных заданий готовит секретарь городской комиссии по премированию до 28-го числа текущего месяца.»

2. Пресс-службе администрации города Хабаровска (Лесков А.Н.) обнародовать настоящее постановление путем опубликования (размещения) в сетевом издании «Интернет-портал» «Хабаровские вести» KHAB-VESTI.RU).

3. Контроль за выполнением настоящего постановления возложить на вице-мэра города — первого заместителя мэра города по экономическим вопросам администрации города Хабаровска Митрофанова Д.В.

4. Настоящее постановление вступает в силу после его официального обнародования и распространяет свое действие на правоотношения, возникшие с 1 марта 2026 года.

Мэр города Хабаровска С.А. КРАВЧУК

Приложение
к постановлению администрации города Хабаровска
от 16.03.2026 № 1293

ИНФОРМАЦИЯ

в комиссию для рассмотрения предложений о снижении поощрения

№ п/п	Ф.И.О. (отчество — при наличии)	Предложение по снижению	Наличие документов (фактов), подтверждающих причину снижения
1.			
2.			

Курирующий заместитель мэра города, руководитель структурного подразделения, ответственного за предоставление информации (в том числе отдела, сектора)

(подпись)

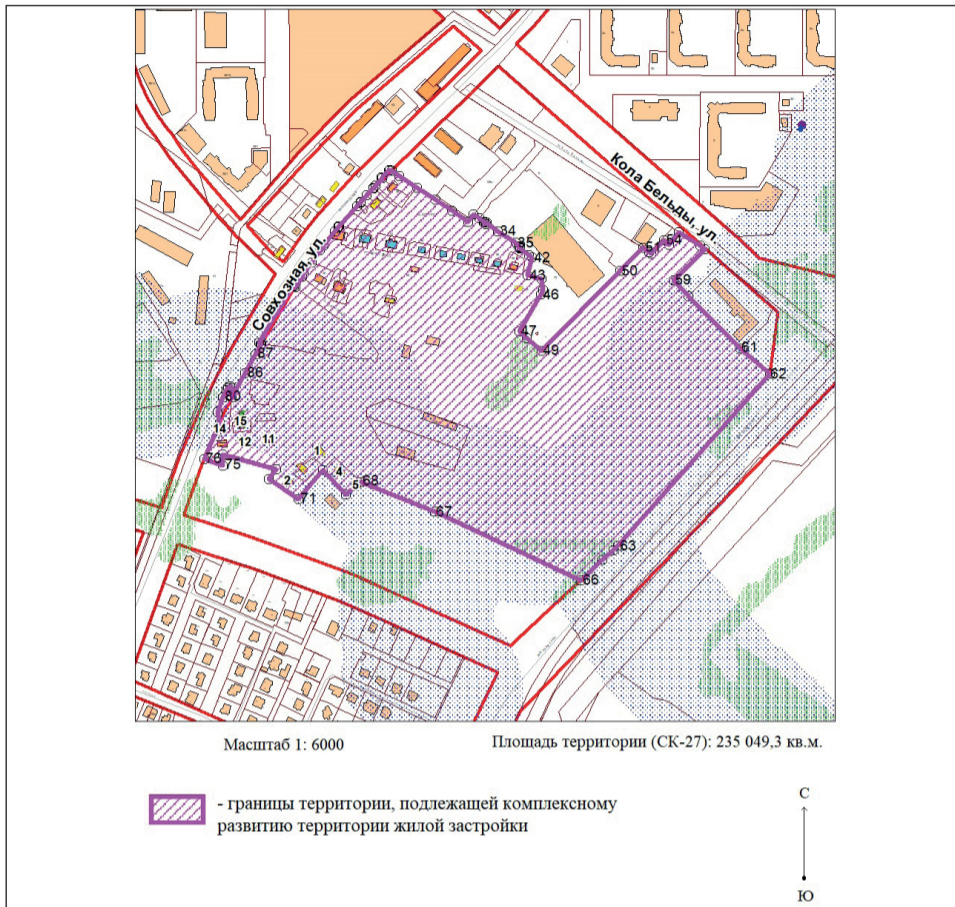
(Ф.И.О. (отчество — при наличии))

Приложение № 1
к постановлению администрации города Хабаровска
от _____ № _____

СХЕМА

границ территории, подлежащей комплексному развитию жилой застройки

Местоположение территории: г. Хабаровск, Железнодорожный район,
ул. Совхозная — ул. Кола Бельды

**КАТАЛОГ КООРДИНАТ ГРАНИЦ ТЕРРИТОРИЙ**

Номер точки	X	Y	Длина линии (м)
1	2	3	4
	462048,86	3179207,55	18,50
	462063,78	3179218,49	0,16
	462063,65	3179218,60	21,46
	462081,23	3179230,91	7,64
	462087,23	3179235,64	24,75
	462106,07	3179251,70	7,05
	462111,22	3179256,52	1,48
	462112,68	3179256,77	0,91
	462112,41	3179257,64	37,06
	462139,48	3179282,96	7,38
	462144,86	3179288,00	0,82
	462145,37	3179287,36	12,45
	462154,34	3179295,98	13,67
	462164,15	3179305,50	0,57
	462163,78	3179305,93	4,43
	462167,01	3179308,95	0,57
	462167,39	3179308,52	14,10
	462177,69	3179318,16	1,08
	462178,56	3179317,52	12,80
	462187,27	3179326,90	2,45
	462188,82	3179328,80	2,63
	462187,30	3179330,95	12,73
	462179,86	3179341,28	29,71
	462162,80	3179365,62	29,59
	462146,48	3179390,29	27,81
	462130,44	3179413,01	26,29
	462115,05	3179434,31	12,87
	462125,14	3179442,30	9,99
	462119,09	3179450,26	8,02
	462114,66	3179456,94	1,97
	462112,97	3179455,92	2,97
	462111,33	3179458,40	2,03
	462113,01	3179459,53	19,78
	462100,68	3179475,00	28,63
	462084,63	3179498,70	6,58

	462079,52	3179502,85	0,66
	462080,00	3179503,30	2,22
	462078,73	3179505,13	1,34
	462077,65	3179504,34	0,82
	462077,03	3179504,87	15,50
	462066,98	3179516,67	5,29
	462064,07	3179521,09	25,44
	462039,53	3179514,42	19,63
	462033,85	3179533,21	15,31
	462018,64	3179535,05	6,99
	462012,61	3179531,53	58,36
	461962,55	3179501,53	12,96
	461953,77	3179511,07	26,65
	461935,85	3179530,79	153,90
	462042,91	3179641,35	44,33
	462073,74	3179673,21	10,19
	462067,80	3179681,50	4,04
	462065,53	3179684,84	24,87
	462083,86	3179701,65	10,03
	462077,21	3179709,16	21,93
	462094,13	3179723,10	34,54
	462075,03	3179751,87	8,24
	462069,75	3179758,20	60,60
	462028,44	3179713,86	29,57
	462006,84	3179734,04	101,13
	461932,79	3179802,91	53,88
	461896,92	3179843,12	314,38
	461666,37	3179629,39	8,48
	461660,64	3179623,14	20,05
	461647,29	3179608,19	40,92
	461620,10	3179577,61	221,21
	461718,69	3179379,59	109,46
	461762,02	3179279,08	26,97
	461744,76	3179258,35	45,87
	461778,71	3179227,51	51,58
	461740,11	3179193,29	48,55
	461768,02	3179153,56	17,09
	461781,60	3179163,93	75,63
	461803,28	3179091,47	14,79
	461788,50	3179091,14	27,46
	461797,51	3179065,20	0,16
	461797,39	3179065,09	54,70
	461847,13	3179087,86	14,50
	461861,48	3179085,78	21,41
	461881,74	3179092,69	11,50
	461892,02	3179097,84	4,03
	461895,02	3179100,53	3,16
	461896,54	3179103,30	3,69
	461895,00	3179106,65	13,73
	461881,34	3179105,36	38,21
	461914,79	3179123,83	29,13
	461939,89	3179138,61	16,22
	461953,63	3179147,23	0,66
	461953,65	3179146,57	2,61
	461955,40	3179144,65	90,88
	462032,44	3179192,85	1,05
	462032,05	3179193,83	2,05
	462030,80	3179195,44	16,94
	462044,89	3179204,83	4,61
	462048,62	3179207,54	0,24
1	462048,86	3179207,55	18,50

Площадь территории (СК-27): 235 049,3 кв. м

Перечень земельных участков, подлежащих комплексному развитию:

1. Земельный участок с кадастровым номером 27:23:0040141:18.
2. Земельный участок с кадастровым номером 27:23:0040141:20.
3. Земельный участок с кадастровым номером 27:23:0040141:19.
4. Земельный участок с кадастровым номером 27:23:0040141:21.
5. Земельный участок с кадастровым номером 27:23:0040141:22.
6. Земельный участок с кадастровым номером 27:23:0040141:23.
7. Земельный участок с кадастровым номером 27:23:0040141:24.
8. Земельный участок с кадастровым номером 27:23:0040141:67.
9. Земельный участок с кадастровым номером 27:23:0040141:34.
10. Земельный участок с кадастровым номером 27:23:0040141:76.
11. Земельный участок с кадастровым номером 27:23:0040141:77.
12. Земельный участок с кадастровым номером 27:23:0040141:78.
13. Земельный участок с кадастровым номером 27:23:0040141:89.
14. Земельный участок с кадастровым номером 27:23:0040141:80.

15. Земельный участок с кадастровым номером 27:23:0040141:75.
16. Земельный участок с кадастровым номером 27:23:0040141:84.
17. Земельный участок с кадастровым номером 27:23:0040141:82.
18. Земельный участок с кадастровым номером 27:23:0040141:83.
19. Земельный участок с кадастровым номером 27:23:0040141:85.
20. Земельный участок с кадастровым номером 27:23:0040141:79.
21. Земельный участок с кадастровым номером 27:23:0040141:86.
22. Земельный участок с кадастровым номером 27:23:0040141:87.
23. Земельный участок с кадастровым номером 27:23:0040141:96.
24. Земельный участок с кадастровым номером 27:23:0040141:95.
25. Земельный участок с кадастровым номером 27:23:0040141:97.
26. Земельный участок с кадастровым номером 27:23:0040141:90.
27. Земельный участок с кадастровым номером 27:23:0040141:92.
28. Земельный участок с кадастровым номером 27:23:0040141:94.
29. Земельный участок с кадастровым номером 27:23:0040141:98.
30. Земельный участок с кадастровым номером 27:23:0040141:81.
31. Земельный участок с кадастровым номером 27:23:0040141:91.
32. Земельный участок с кадастровым номером 27:23:0040141:164.
33. Земельный участок с кадастровым номером 27:23:0040141:31.
34. Земельный участок с кадастровым номером 27:23:0040141:68.
35. Земельный участок с кадастровым номером 27:23:0040141:64.
36. Земельный участок с кадастровым номером 27:23:0040141:66.
37. Земельный участок с кадастровым номером 27:23:0040141:17.
38. Земельный участок с кадастровым номером 27:23:0040141:73.
39. Земельный участок с кадастровым номером 27:23:0040141:71.
40. Земельный участок с кадастровым номером 27:23:0040141:100.
41. Земельный участок с кадастровым номером 27:23:0040141:102.
42. Земельный участок с кадастровым номером 27:23:0040510:75.
43. Земельный участок с кадастровым номером 27:23:0040510:76.
44. Земельный участок с кадастровым номером 27:23:0040510:92.
45. Земельный участок с кадастровым номером 27:23:0040510:81.
46. Земельный участок с кадастровым номером 27:23:0040510:60.
47. Земельный участок с кадастровым номером 27:23:0040510:86.
48. Земельный участок с кадастровым номером 27:23:0040510:91.
49. Земельный участок с кадастровым номером 27:23:0040140:114.
50. Земельный участок с кадастровым номером 27:23:0040510:96.
51. Земельный участок с кадастровым номером 27:23:0040510:94.
52. Земельный участок с кадастровым номером 27:23:0040510:71.

Приложение № 2
к постановлению администрации города Хабаровска
от _____ № _____

**ПЕРЕЧЕНЬ
объектов капитального строительства**

1. Перечень объектов жилищного строительства, расположенных в границах территории*

№ п/п	Адрес	Объект/кадастровый номер объекта	Кадастровый номер земельного участка	Кадастровые номера помещений	Предполагаемый вид работ
1	2	3	4	5	7
1	Ул. ДорУРС ДВЖД, д. 38	Жилой дом/27:23:0040514:107	27:23:0040141:18, 27:23:0040141:19, 27:23:0040141:20	27:23:0040514:363, 27:23:0040514:364	Расселение, снос
2	Ул. Совхоз ДорУРС, д. 40	Жилой дом/27:23:0020207:117	27:23:0040141:24, 27:23:0040141:34, 27:23:0040141:67	27:23:0020207:122, 27:23:0020207:123, 27:23:0020207:124	Расселение, снос
3	Ул. ДорУРС ДВЖД, д. 42	Жилой дом/27:23:0020333:20	27:23:0040141:76, 27:23:0040141:77, 27:23:0040141:78, 27:23:0040141:89	27:23:0020333:71, 27:23:0020333:72, 27:23:0020333:73	Расселение, снос
4	Ул. ДорУРС ДВЖД, д. 46	Жилой дом/27:23:0040141:125	27:23:0040141:85	-	Расселение, снос
5	Ул. ДорУРС ДВЖД, д. 60	Жилой дом/27:23:0040510:249	27:23:0040141:79	27:23:0040510:308, 27:23:0040510:309	Расселение, снос
6	Ул. ДорУРС ДВЖД, д. 50	Жилой дом/27:23:0041602:129	27:23:0040141:87	27:23:0041602:140, 27:23:0041602:141	Расселение, снос
7	Ул. ДорУРС ДВЖД, д. 52	Жилой дом/27:23:0020123:38	27:23:0040141:90, 27:23:0040141:95, 27:23:0040141:96, 27:23:0040141:97	-	Расселение, снос
8	Ул. ДорУРС ДВЖД, д. 56	Жилой дом/27:23:0000000:6047	27:23:0040141:92	27:23:0000000:14619,27:23:0000000:14620	Расселение, снос
9	Ул. ДорУРС ДВЖД, д. 58	Жилой дом/27:23:0020112:112	27:23:0040141:81, 27:23:0040141:91, 27:23:0040141:98	27:23:0020112:770, 27:23:0020112:771	Расселение, снос
10	Ул. Совхозная, д. 116	Жилой дом/27:23:0040541:120	27:23:0040141:164	27:23:0040541:145, 27:23:0040541:146	Расселение, снос
11	Ул. Совхоз ДорУРС, д. № 25	Жилой дом/27:23:0040141:129	27:23:0040141:17, 27:23:0040141:31, 27:23:0040141:64, 27:23:0040141:66, 27:23:0040141:68	27:23:0040141:154, 27:23:0040141:155, 27:23:0040141:156	Расселение, снос
12	Ул. ДорУРС ДВЖД, д. 23	Жилой дом/27:23:0030210:153	27:23:0040141:73	27:23:0030210:1294, 27:23:0030210:1295	Расселение, снос
13	Ул. ДорУРС ДВЖД, д. 14	Жилой дом/27:23:0040510:196	27:23:0040510:92	27:23:0040510:306, 27:23:0040510:307	Расселение, снос
14	совхоз ДорУРС, д. 11	Жилой дом/27:23:0011023:54	27:23:0040510:81	27:23:0011023:56, 27:23:0011023:57	Расселение, снос

15	Ул. Совхозная, д. 106	Жилой дом/27:23:0040510:195	27:23:0040510:91	-	Расселение, снос
16	Ул. ДорУРС ДВЖД, д. 53	Жилой дом/-	-	-	Расселение, снос
17	Ул. ДорУРС ДВЖД, д. 20	Жилой дом/-	-	-	Расселение, снос
18	Ул. ДорУРС ДВЖД, д. 19	Жилой дом/-	-	-	Расселение, снос
19	Ул. ДорУРС ДВЖД, д. 3	Жилой дом/-	-	-	Расселение, снос

3. Перечень иных объектов капитального строительства, расположенных по сведениям ЕГРН в границах территории

№ п/п	Адрес (кадастровый номер)	Функциональное назначение	Сведения о собственниках	Предполагаемая судьба объекта
1	2	3	4	5
1	27:23:0000000:30763	10.3. Сооружения канализации	Сведения о зарегистрированных правах отсутствуют	Согласно документации по планировке территории
2	27:23:0040141:163	Гараж тракторный	Собственность	Согласно документации по планировке территории
3	27:23:0040141:113	Гараж автомобильный	Собственность	Согласно документации по планировке территории
4	27:23:0000000:31109	10) Сооружения коммунального хозяйства	Собственность городского округа «Город Хабаровск» (хозяйственное ведение МУП Города Хабаровска «Водоканал»)	Согласно документации по планировке территории
5	27:23:0040141:297	7.8. Сооружения связи	Собственность ООО «ГЛК-Энерго 27»	Согласно документации по планировке территории
6	27:23:0000000:31458	1.1. Сооружения электроэнергетики	Собственность АО «Хабаровская горэлектросеть»	Согласно документации по планировке территории
7	27:23:0000000:34424	7.4. Сооружения дорожного транспорта	Правообладатель не установлен, принят на учет как бесхозяйный объект недвижимости	Согласно документации по планировке территории
8	27:23:0000000:31465	1.1. Сооружения электроэнергетики	Собственность АО «Хабаровская горэлектросеть»	Согласно документации по планировке территории

* На основании постановления Правительства Хабаровского края от 23.08.2021 № 379-пр «Об установлении критериев, характеризующих высокий уровень износа, ненадлежащее техническое состояние или отсутствие систем инженерно-технического обеспечения домов блокированной застройки, объектов индивидуального жилищного строительства, садовых домов, расположенных на земельных участках, которые могут быть изъяты для государственных или муниципальных нужд в целях комплексного развития территории жилой застройки» и информации об отсутствии подключения к централизованным системам водоснабжения, водоотведения, теплоснабжения.

Приложение № 3
к постановлению администрации города Хабаровска
от _____ № _____

**ОСНОВНЫЕ ВИДЫ
разрешенного использования земельного участка и объектов
капитального строительства в границах территории комплексного развития**

1. Среднеэтажная жилая застройка (код 2.5).
2. Многоэтажная жилая застройка (высотная застройка) (код 2.6).
3. Хранение автотранспорта (код 2.7.1).
4. Оказание услуг связи (3.2.3).
5. Дошкольное, начальное и среднее общее образование (код 3.5.1).
6. Бытовое обслуживание (3.3).
7. Деловое управление (4.1).
8. Магазины (код 4.4).
9. Обеспечение занятий спортом в помещениях (5.1.2).
10. Площадки для занятий спортом (код 5.1.3).
11. Улично-дорожная сеть (код 12.0.1).
12. Благоустройство территории (код 12.0.2).

В настоящем приложении в скобках указан код (числовое обозначение) содержания видов разрешенного использования земельных участков, предусмотренных Приказом Росреестра от 10.11.2020 № П/0412 «Об утверждении классификатора видов разрешенного использования земельных участков».

**ПЕРЕЧЕНЬ
предельных параметров разрешенного строительства, реконструкции
объектов капитального строительства**

Минимальные отступы от границ земельных участков в целях определения мест допустимого размещения зданий, строений, сооружений, за пределами которых запрещено строительство зданий, строений, сооружений (м)	Предельное (минимальное и максимальное) количество этажей*	Максимальный процент застройки в границах земельного участка (%)**		Предельная плотность застройки земельного участка (территории), м ² зданий/га	Показатель вместимости (посещений в смену) объектов социального назначения
		надземная часть	подземная часть		
1	2	3		4	5
Не менее 10 м от ул. Совхозной, ул. Кола Бельды	Минимальное количество этажей – 1, максимальное количество этажей – не ограничено	60	80	12 000	не менее 190

* Предельное (минимальное и максимальное) количество этажей применяется в совокупности с дополнительными требованиями генерального плана городского округа «Город Хабаровск», утвержденного решением Хабаровской городской думы, а также ограничениями, установленными зонами с особыми условиями использования.

** Максимальный процент застройки в границах земельного участка определяется проектом планировки территории, подготавливаемым в соответствии с Градостроительным кодексом Российской Федерации в рамках реализации настоящего решения.

Приложение № 4
к постановлению администрации города Хабаровска
от _____ № _____

ПЕРЕЧЕНЬ ЗОН
с особыми условиями использования территорий, расположенных в границах территории, подлежащей комплексному развитию, согласно сведениям Единого государственного реестра недвижимости

№ п/п	Реестровый номер ЗОУИТ	Наименование зоны
1	27:00-6.549	Четвертая подзона приаэродромной территории аэродрома Хабаровск (Новый)
2	27:00-6.495	Приаэродромная территория аэродрома Хабаровск (Новый), подзона 3
3	27:23-6.1735	Приаэродромная территория аэродрома Хабаровск (Новый), подзона 4, сектор 290
4	27:23-6.1787	Приаэродромная территория аэродрома Хабаровск (Новый), подзона 4, сектор 291
5	27:23-6.1593	Приаэродромная территория аэродрома Хабаровск (Новый), подзона 4, сектор 319
6	27:23-6.1746	Приаэродромная территория аэродрома Хабаровск (Новый), подзона 4, сектор 320
7	27:00-6.494	Приаэродромная территория аэродрома Хабаровск (Новый), подзона 6
8	27:23-6.1413	Определение границ зон затопления, подтопления на территориях населенных пунктов Хабаровского края (городской округ «Город Хабаровск»; территория, затопляемая при максимальном уровне воды 1-процентной обеспеченности в р. Амур, прот. Амурская, прот. Министерская, р. Красная Речка, р. Черная, р. Березовая, р. Правая Березовая, р. Полежаевка, р. Гнилая Падь, руч. без названия в районе ул. Заводская Падь)

Приложение № 5
к постановлению администрации города Хабаровска
от _____ № _____

РАСЧЕТНЫЕ ПОКАЗАТЕЛИ
минимально допустимого уровня обеспеченности объектами здравоохранения, образования, культуры, спорта ***

№	Наименование объекта социальной инфраструктуры	Единицы измерения	Необходимая обеспеченность	Территориальная/транспортная доступность	Примечание
1	Общеобразовательные организации (общеобразовательные школы, гимназии, лицеи)*	Мест	361	500 метров пешеходной доступности	Планируемая к строительству школа, кадастровый номер земельного участка 27:23:0040509:120, пер. Брянский, д. 3
2	Дошкольные образовательные организации (детские сады)*	Мест	211	300 метров пешеходной доступности	Планируемый к строительству детский сад на 190 мест в границах КРТ
3	Лечебно-профилактические медицинские организации, оказывающие медицинскую помощь в амбулаторных условиях и (или) в условиях дневного стационара (поликлиники)**	Посещений в смену на 1 тыс. человек	22	20 минут пешеходной доступности	Детская городская поликлиника № 24 (ул. Вяземская, 7а)
				20 минут пешеходной доступности	КГБУЗ Клинико-диагностический центр министерства здравоохранения Хабаровского края (ул. Карла Маркса, 109)
4	Лечебно-профилактические медицинские организации, оказывающие медицинскую помощь в стационарных условиях, их структурные подразделения (больницы)**	Коек на 1 тыс. человек	21	120 минут транспортной доступности	Оказывается в стационарных условиях в больницах г. Хабаровска в зависимости от вида заболевания
5	Спортивные залы**	Уровень обеспеченности, объект	1	7 минут пешеходной доступности	Спортивный клуб Ste fight club (ул. Кола Бельды, 10)
6	Кинозалы**	Уровень обеспеченности, объект	1	Не подлежит расчету	Кинотеатр «Премьерим» (ул. Большая, 88)

* В соответствии с таблицей 18 местных нормативов градостроительного проектирования городского округа «Город Хабаровск», утвержденных решением Хабаровской городской думы от 22 июля 2025 г. № 354.
** В соответствии с таблицами 4, 16, 17 нормативов градостроительного проектирования Хабаровского края, утвержденных постановлением Правительства Хабаровского края от 27 мая 2013 г. № 136-пр.
*** Расчеты осуществляются исходя из максимального проектируемого количества человек в соответствии с указанными нормативами, подлежат уточнению при разработке документации по планировке территории.

Приложение № 6
к постановлению администрации города Хабаровска
от _____ № _____

ПЕРЕЧЕНЬ
объектов капитального строительства, линейных объектов, подлежащих строительству, в границах территории, подлежащей комплексному развитию*

1. Многоквартирные жилые дома этажностью до 8 этажей.
 2. Многоквартирные жилые дома этажностью до 25 этажей.
 3. Объект социальной инфраструктуры, предназначенный для дошкольного образования — детского сада (не менее 190 посещений в смену).
 4. Объект социальной инфраструктуры, предназначенный для размещения пунктов оказания услуг почтовой связи.
 5. Объекты транспортной инфраструктуры (внутриквартальные дороги и проезды).
 6. Объекты коммунальной инфраструктуры (объекты теплоснабжения, водоснабжения, водоотведения, электроснабжения).
 7. Иные объекты, определенные документацией по планировке территории.
- * Итоговый перечень объектов, указанных в пунктах 1—7 настоящего перечня, определяется документацией по планировке территории.

Сообщение
о возможном установлении публичного сервитута

В соответствии со ст. 39.42 Земельного кодекса РФ департамент архитектуры, строительства и землепользования администрации города Хабаровска информирует о возможном установлении публичного сервитута в отношении земель и (или) частей земельных участков в целях, предусмотренных п. 1 ст. 39.37 Земельного Кодекса РФ.

Адрес или местоположение земель и (или) земельных участков (частей земельных участков)	Площадь (кв. м)	Вид права	Цель, для которой устанавливается публичный сервитут
Земля, государственная собственность на которую не разграничена: 27:23:0051624	159,0	Публичный сервитут на 40 лет	Для эксплуатации линейного объекта системы газоснабжения – Распределительный газопровод к объекту «Индивидуальный жилой дом» по адресу: Хабаровский край, г. Хабаровск, ул. Федоровская, д. 11, кадастровый номер земельного участка 27:23:051624:18, необходимого для организации газоснабжения населения

Описание границ публичного сервитута, содержащего координаты характерных точек границ публичного сервитута, представлено в графическом описании (общая проектная площадь 159,0 кв. м).

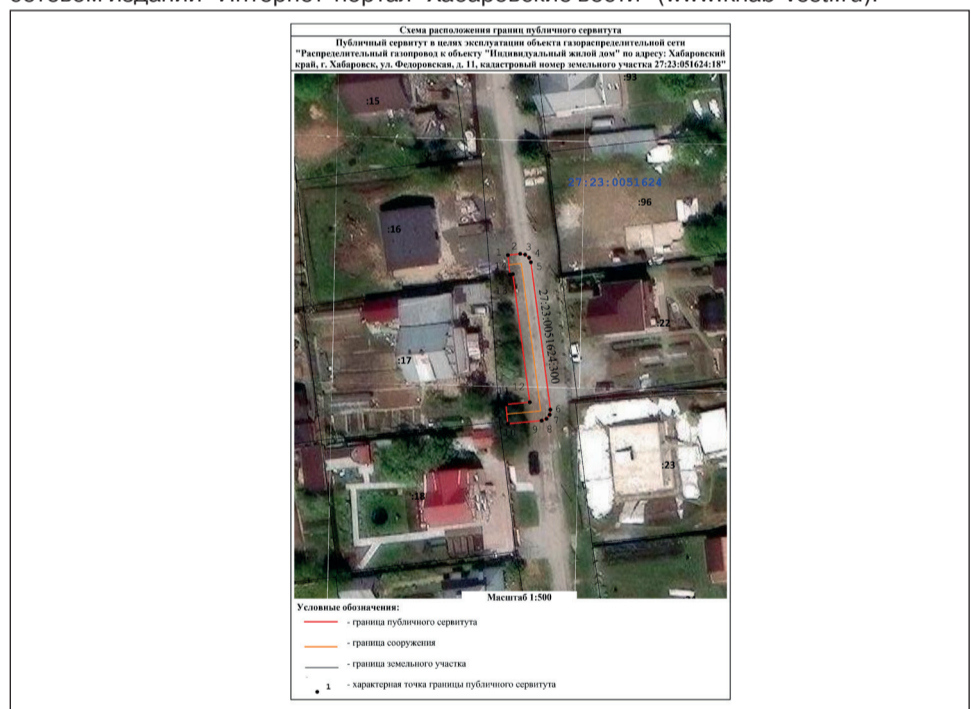
Заинтересованные лица могут ознакомиться с поступившим ходатайством об установлении публичного сервитута и прилагаемым к нему описанием местоположения границ публичного сервитута, а также подать заявление об учете прав на земельный участок, в отношении которых поступило заявление об установлении публичного сервитута, в департаменте архитектуры, строительства и землепользования администрации города по адресу: Хабаровский край, г. Хабаровск, ул. Дикопольцева, д. 17, кабинет № 414.

Время приема для ознакомления с поступившим ходатайством об установлении публичного сервитута и подачи заявления об учете прав на земельные участки: с понедельника по пятницу — с 9.00 до 13.00 и с 14.00 до 18.00.

Наименование лица, направившего ходатайство об установлении публичного сервитута: АО «Газпром газораспределение Дальний Восток» (телефон 8 (4212) 41-74-14, адрес электронной почты plekhanovaaa@gazdv.ru).

Срок подачи заявлений об учете прав на земельный участок — в течение тридцати дней со дня опубликования сообщения о поступившем ходатайстве об установлении публичного сервитута.

Данное сообщение о поступившем ходатайстве об установлении публичного сервитута размещено на официальном сайте администрации города Хабаровска в информационно-телекоммуникационной сети Интернет (www.khv27.ru), в официальном сетевом издании «Интернет-портал «Хабаровские вести» (www.khab-vesti.ru).



Сообщение
о возможном установлении публичного сервитута

В соответствии со ст. 39.42 Земельного кодекса РФ департамент архитектуры, строительства и землепользования администрации города Хабаровска информирует о возможном установлении публичного сервитута в отношении земель и (или) частей земельных участков в целях, предусмотренных п. 1 ст. 39.37 Земельного Кодекса РФ.

Адрес или местоположение земель и (или) земельных участков (частей земельных участков)	Площадь (кв. м)	Вид права	Цель, для которой устанавливается публичный сервитут
Земля, государственная собственность на которую не разграничена: 27:23:0051622, 27:23:0051624	1 138,0	Публичный сервитут на 40 лет	Для эксплуатации линейного объекта системы газоснабжения – Распределительный газопровод к объекту «Индивидуальные жилые дома» по адресу: Хабаровский край, г. Хабаровск, ул. Федоровская, с кадастровым номером 27:23:0051624:327, необходимого для организации газоснабжения населения

Описание границ публичного сервитута, содержащего координаты характерных точек границ публичного сервитута, представлено в графическом описании (общая проектная площадь 1 138,0 кв. м).

Заинтересованные лица могут ознакомиться с поступившим ходатайством об установлении публичного сервитута и прилагаемым к нему описанием местоположения границ публичного сервитута, а также подать заявление об учете прав на земельный участок, в отношении которых поступило заявление об установлении публичного сервитута, в департаменте архитектуры, строительства и землепользования администрации города по адресу: Хабаровский край, г. Хабаровск, ул. Дикопольцева, д. 17, кабинет № 414.

Время приема для ознакомления с поступившим ходатайством об установлении публичного сервитута и подачи заявления об учете прав на земельные участки: с понедельника по пятницу — с 9.00 до 13.00 и с 14.00 до 18.00.

Наименование лица, направившего ходатайство об установлении публичного сервитута: АО «Газпром газораспределение Дальний Восток» (телефон 8 (4212) 41-74-14, адрес электронной почты plekhanovaaa@gazdv.ru).

Срок подачи заявлений об учете прав на земельный участок — в течение тридцати дней со дня опубликования сообщения о поступившем ходатайстве об установлении публичного сервитута.

Данное сообщение о поступившем ходатайстве об установлении публичного сервитута размещено на официальном сайте администрации города Хабаровска в информационно-телекоммуникационной сети Интернет (www.khv27.ru), в официальном сетевом издании «Интернет-портал «Хабаровские вести» (www.khab-vesti.ru).



Сообщение

о возможном установлении публичного сервитута

В соответствии со ст. 39.42 Земельного кодекса РФ департамент архитектуры, строительства и землепользования администрации города Хабаровска информирует о возможном установлении публичного сервитута в отношении земель и (или) частей земельных участков в целях, предусмотренных п. 1 ст. 39.37 Земельного кодекса РФ.

Адрес или местоположение земель и (или) земельных участков (частей земельных участков)	Площадь (кв. м)	Вид права	Цель, для которой устанавливается публичный сервитут
Кадастровый номер 27:23:0050326:31. Местоположение: Хабаровский край, г. Хабаровск, ул. Кудьяка, д. 20	139,0	Публичный сервитут на 9 месяцев	Для капитального ремонта участка (части) инженерного сооружения, являющегося линейным объектом – КЛ 0,4 кв ТП-3581 до ВРУ ж/д ул. Кудьяка, 18
Кадастровый номер 27:23:0050326:32. Местоположение: Хабаровский край, г. Хабаровск, ул. Кудьяка, д. 18	44,0		

Описание границ публичного сервитута, содержащего координаты характерных точек границ публичного сервитута, представлены в графическом описании (общая проектная площадь 183,0 кв. м).

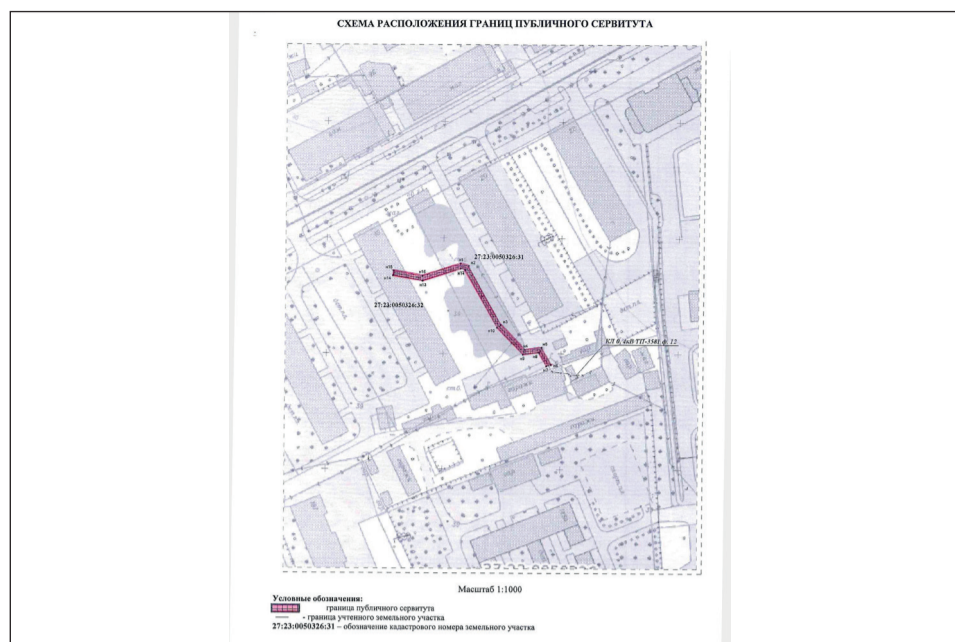
Заинтересованные лица могут ознакомиться с поступившим ходатайством об установлении публичного сервитута и прилагаемым к нему описанием местоположения границ публичного сервитута. А также подать заявление об учете прав на земельный участок, в отношении которых поступило заявление об установлении публичного сервитута, в департаменте архитектуры, строительства и землепользования администрации города по адресу: Хабаровский край, г. Хабаровск, ул. Дикопольцева, д. 17, кабинет № 414.

Время приема для ознакомления с поступившим ходатайством об установлении публичного сервитута и подачи заявления об учете прав на земельные участки: с понедельника по пятницу — с 9.00 до 13.00 и с 14.00 до 18.00.

Наименование лица, направившего ходатайство об установлении публичного сервитута: АО «Хабаровская горэлектросеть», телефон 8 (4212) 47-93-72, доб. 1280; т. 8-924-201-98-73.

Срок подачи заявлений об учете прав на земельный участок — в течение тридцати дней со дня опубликования сообщения о поступившем ходатайстве об установлении публичного сервитута.

Данное сообщение о поступившем ходатайстве об установлении публичного сервитута размещено на официальном сайте администрации города Хабаровска в информационно-телекоммуникационной сети Интернет (www.khv27.ru), в официальном сетевом издании «Интернет-портал «Хабаровские вести» (www.khab-vesti.ru).



Сообщение

о возможном установлении публичного сервитута

В соответствии со ст. 39.42 Земельного кодекса РФ департамент архитектуры, строительства и землепользования администрации города Хабаровска информирует о возможном установлении публичного сервитута в отношении земель и (или) частей земельных участков в целях, предусмотренных п. 1 ст. 39.37 Земельного кодекса РФ.

Адрес или местоположение земель и (или) земельных участков (частей земельных участков)	Площадь (кв. м)	Вид права	Цель, для которой устанавливается публичный сервитут
Кадастровый номер 27:23:0020347:861. Местоположение: Хабаровский край, г. Хабаровск, ул. Запарина, д. 109а	238,0	Публичный сервитут на 49 лет	Для эксплуатации объекта электросетевого хозяйства – трансформаторной подстанции КТПН-566, необходимой для оказания услуг электроснабжения населения
Кадастровый номер 27:23:0020347:113. Местоположение: Хабаровский край, г. Хабаровск, ул. Фрунзе, д. 96	139,0		
Кадастровый номер 27:23:0020347:863. Местоположение: Российская Федерация, Хабаровский край, городской округ «Город Хабаровск», город Хабаровск, улица Запарина, земельный участок 101	1,0		
Земля, государственная собственность на которую не разграничена: 27:23:0020347	260,0		

Описание границ публичного сервитута, содержащего координаты характерных точек границ публичного сервитута, представлены в графическом описании (общая проектная площадь 638,0 кв. м).

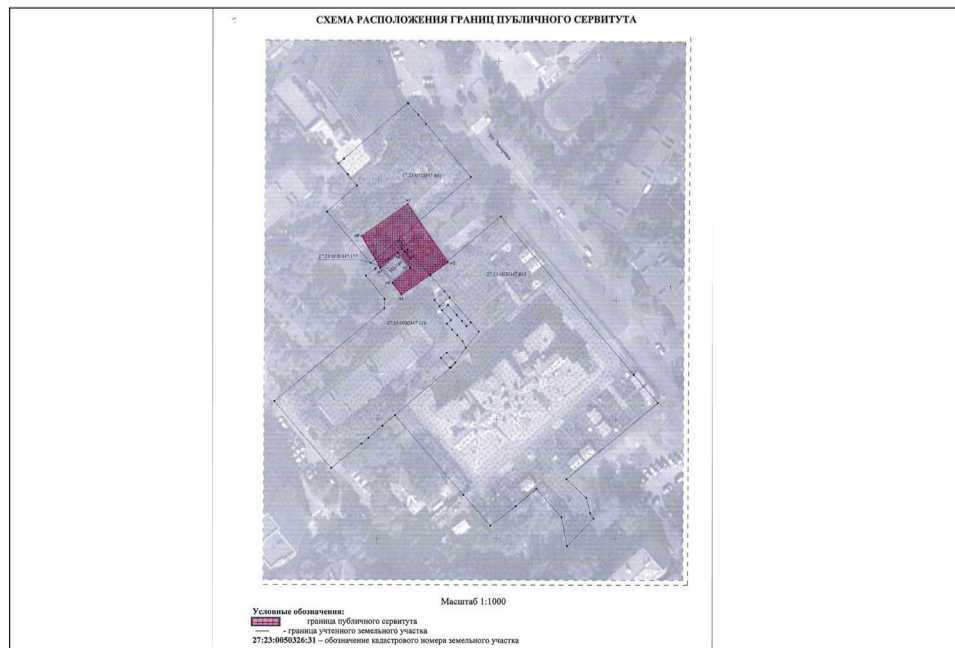
Заинтересованные лица могут ознакомиться с поступившим ходатайством об установлении публичного сервитута и прилагаемым к нему описанием местоположения границ публичного сервитута. А также подать заявление об учете прав на земельный участок, в отношении которых поступило заявление об установлении публичного сервитута, в департаменте архитектуры, строительства и землепользования администрации города по адресу: Хабаровский край, г. Хабаровск, ул. Дикопольцева, д. 17, кабинет № 414.

Время приема для ознакомления с поступившим ходатайством об установлении публичного сервитута и подачи заявления об учете прав на земельные участки: с понедельника по пятницу — с 9.00 до 13.00 и с 14.00 до 18.00.

Наименование лица, направившего ходатайство об установлении публичного сервитута: АО «Хабаровская горэлектросеть», телефон 8 (4212) 47-93-72, доб. 1280; т. 8-924-201-98-73.

Срок подачи заявлений об учете прав на земельный участок — в течение тридцати дней со дня опубликования сообщения о поступившем ходатайстве об установлении публичного сервитута.

Данное сообщение о поступившем ходатайстве об установлении публичного сервитута размещено на официальном сайте администрации города Хабаровска в информационно-телекоммуникационной сети Интернет (www.khv27.ru), в официальном сетевом издании «Интернет-портал «Хабаровские вести» (www.khab-vesti.ru).



УТВЕРЖДАЮ:
Председатель комиссии по подготовке
проекта правил землепользования
и застройки городского округа
«Город Хабаровск»
_____ О.Б. Сутурин

ЗАКЛЮЧЕНИЕ
26.03.2026

о результатах публичных слушаний по проекту решения Хабаровской городской думы «О внесении изменений в Правила землепользования и застройки городского округа «Город Хабаровск», утвержденные решением Хабаровской городской думы от 21.05.2002 № 211» (далее — Проект решения)

Реквизиты протокола публичных слушаний — от 26.03.2026 № 13-ПЗЗ.

Количество участников публичных слушаний — 7 человек.

Все предложения и замечания участников публичных слушаний, постоянно проживающих на территории, в пределах которой проводятся публичные слушания:

№ п/п	Содержание внесенных предложений и замечаний участников публичных слушаний, постоянно проживающих на территории, в пределах которой проводятся публичные слушания	Аргументированные рекомендации организатора публичных слушаний о целесообразности или нецелесообразности учета внесенных участниками публичных слушаний предложений и замечаний
-	-	-

Предложения и замечания иных участников публичных слушаний:

№ п/п	Содержание внесенных предложений и замечаний иных участников публичных слушаний	Аргументированные рекомендации организатора публичных слушаний о целесообразности или нецелесообразности учета внесенных участниками публичных слушаний предложений и замечаний
1	Предельные параметры разрешенного строительства, реконструкции объектов капитального строительства в представленном проекте распространяются на все виды разрешенного использования	Комиссия по подготовке проекта Правил землепользования и застройки городского округа «Город Хабаровск» (далее — Комиссия) считает целесообразным учесть замечание участника публичных слушаний. С учетом замечания проработать вопрос о возможности устанавливать предельные параметры разрешенного строительства, реконструкции объектов капитального строительства отдельно для каждого вида разрешенного использования при принятии решений о комплексном развитии территории. Проработать совместно с юридическим управлением администрации города Хабаровска возможность иного отображения в таблице 1 пункта 22 статьи 11 Правил землепользования и застройки городского округа «Город Хабаровск» предельных параметров разрешенного строительства

Выводы по результатам публичных слушаний:

1. Внести рекомендованные Комиссией к принятию предложения в проект решения Хабаровской городской думы «О внесении изменений в Правила землепользования и застройки городского округа «Город Хабаровск», утвержденные решением Хабаровской городской думы от 21.05.2002 № 211».

2. После доработки и согласования проект решения Хабаровской городской думы «О внесении изменений в Правила землепользования и застройки городского округа «Город Хабаровск», утвержденные решением Хабаровской городской думы от 21.05.2002 № 211», направить мэру города для принятия решения о направлении проекта в Хабаровскую городскую думу или о направлении его на доработку.

УПРАВЛЕНИЕ ТОРГОВЛИ, ПИТАНИЯ И БЫТОВОГО ОБСЛУЖИВАНИЯ

**АДМИНИСТРАЦИЯ
ГОРОДА ХАБАРОВСКА
УПРАВЛЕНИЕ
ТОРГОВЛИ, ПИТАНИЯ
И БЫТОВОГО ОБСЛУЖИВАНИЯ
АДМИНИСТРАЦИИ ГОРОДА ХАБАРОВСКА**
Карла Маркса ул., д. 66, г. Хабаровск, 680000
Тел. (4212) 41-96-06, факс (4212) 41-96-06
E-mail: torgovlya@khv27.ru

ТРЕБОВАНИЕ № 656

**о демонтаже неправомерно размещенного НТО на территории
городского округа «Город Хабаровск»**

«24» марта 2026 г.
15 ч. 27 мин.

г. Хабаровск

Управление торговли, питания и бытового обслуживания администрации города Хабаровска предлагает в срок до 23 апреля 2026 года в добровольном порядке произвести демонтаж неправомерно размещенного вами нестационарного торгового объекта (в отсутствие соответствующей разрешительной документации):

_____ торгового павильона по ул. Ворошилова, в районе дома № 24, площадь объекта —
10,5 кв. м

(вид, название, местонахождение НТО либо его адресный ориентир с привязкой к местности)

Акт № 656 выявления неправомерно размещенного НТО на территории городского округа «Город Хабаровск» от 24 марта 2026 г.

Об исполнении настоящего требования просим уведомить управление торговли, питания и бытового обслуживания администрации города Хабаровска по адресу: г. Хабаровск, ул. Карла Маркса, д. 66, каб. 238, тел: (4212) 40 91-87, 40-88-86, до 23 апреля 2026 г.

В случае неисполнения данного требования НТО будет демонтирован и вывезен в соответствии с утвержденным Порядком взаимодействия структурных подразделений администрации города Хабаровска по выявлению и демонтажу неправомерно размещенных нестационарных торговых объектов на территории городского округа «Город Хабаровск», утвержденным постановлением администрации города Хабаровска от 17.06.2020 № 1926.

Требование направляется заказным почтовым отправлением с уведомлением о вручении.*

Начальник управления торговли, питания и бытового обслуживания Ю.В. Завирова

Исполнитель: Ковальчук О.В., 40-88-86.

* В случае если правообладатель известен.

ИНФОРМАЦИЯ ДЛЯ НАШИХ ЧИТАТЕЛЕЙ

**Об участии граждан
в осуществлении правосудия**

В Хабаровске с начала 2026 года приступили к составлению перечней потенциальных присяжных на четырехлетний период, охватывающий 2026–2029 годы.

На основании российского законодательства, наряду с судьями, являющимися носителями судебной власти и осуществляющими правосудие на профессиональной основе, в отправлении правосудия могут участвовать также представители народа. Присяжными заседателями являются граждане Российской Федерации, включенные в списки присяжных заседателей и призванные в установленном законом порядке к участию в рассмотрении судом дела.

Участие граждан Российской Федерации в осуществлении правосудия в качестве присяжных заседателей является как правом, так и гражданским долгом одновременно. В список кандидатов в присяжные заседатели попадают только проверенные кандидатуры, ведь быть присяжным заседателем — крайне ответственное и почетное задание. Немного расскажу о том, как это происходит.

В соответствии с требованиями Федерального закона от 20 августа 2004 года № 113-ФЗ «О присяжных заседателях федеральных судов общей юрисдикции в Российской Федерации» отбор производится на основе персональных данных об избирателях, входящих в информационные ресурсы Государственной автоматизированной системы Российской Федерации «Выборы» путем случайной выборки установленного числа граждан. Законом определен ряд ограничений, по которым кандидатами в присяжные заседатели не могут быть лица: не достигшие 25 лет; имеющие непогашенную или неснятую судимость; признанные судом недееспособными или ограниченно дееспособными; состоящие на учете в наркологическом или психоневрологическом диспансере. Вместе с тем, ограничения есть и по профессиям, и по состоянию здоровья, и по владению языком, на котором проходят заседания суда. При этом ГАС «Выборы» не содержит всей этой информации о гражданах. Поэтому для начала проводится проверка отобранных граждан по учетам правоохранительных органов и органов здравоохранения.

По результатам проведенных проверок администрация города сформировала списки кандидатов присяжных заседателей. Граждане, вошедшие в списки, начали получать уведомительные письма.

Если вы попали в число кандидатов в присяжные заседатели, значит, вы прошли все стадии серьезного отбора, государство доверяет вам ответственную миссию участия в осуществлении правосудия.

На этом этапе наступает очередь тех, кто оказался в списке кандидатов. В двухнедельный срок каждый может обратиться по указанным в уведомлении адресам с письменным заявлением об исключении из списка, если он является:

- 1) лицом, не владеющим языком, на котором ведется судопроизводство;
- 2) лицом, не способным исполнять обязанности присяжного заседателя по состоянию здоровья, подтвержденному медицинскими документами;
- 3) лицом, достигшим возраста 65 лет;
- 4) лицом, замещающим государственные должности или выборные должности в органах местного самоуправления;
- 5) военнослужащим;
- 6) гражданином, уволенным с военной службы по контракту из органов федеральной службы безопасности, органов государственной охраны или органов внешней разведки, — в течение пяти лет со дня увольнения;
- 7) судьей, прокурором, следователем, дознавателем, адвокатом, нотариусом, должностным лицом органов принудительного исполнения Российской Федерации или частным детективом — в период осуществления профессиональной деятельности и в течение пяти лет со дня ее прекращения;
- 8) имеющим специальное звание сотрудником органов внутренних дел, таможенных органов или органов и учреждений уголовно-исполнительной системы;
- 9) гражданином, уволенным со службы в органах и учреждениях, указанных в пункте 8, — в течение пяти лет со дня увольнения;
- 10) священнослужителем.

Если у гражданина имеются обстоятельства, препятствующие его участию в осуществлении правосудия в качестве присяжного, данный вопрос лучше всего разрешить на самой ранней стадии. Такой подход позволит избежать неоправданных трудовых и финансовых затрат, связанных с отбором и приглашением кандидатов, заведомо не имеющих права на участие в этой роли, а также избавит от необходимости неоднократно беспокоить вас в течение всего срока действия списков.

Если же обстоятельств, препятствующих исполнению обязанностей присяжного заседателя, не имеется, гражданин в течение четырех лет остается кандидатом в присяжные заседатели. Он обязан явиться в суд, получив приглашение, для участия в судебном заседании. Участие в осуществлении правосудия в качестве присяжных заседателей — гражданский долг и почетная обязанность граждан, включенных в списки кандидатов в присяжные заседатели!

Роль присяжных заседателей — определить:

- доказано ли, что деяние имело место;
- доказано ли, что это деяние совершил подсудимый;
- виновен ли подсудимый в совершении этого деяния;
- заслуживает ли снисхождения.

В ходе судебного следствия в присутствии присяжных заседателей подлежат исследованию только те фактические обстоятельства уголовного дела, доказанность которых устанавливается присяжными заседателями.

Если в ходе судебного разбирательства возникает вопрос о недопустимости доказательств, то он рассматривается в отсутствие присяжных заседателей в ходе судебного следствия.

На присяжного заседателя в период осуществления им правосудия распространяются гарантии независимости и неприкосновенности судей.

За время исполнения присяжным заседателем обязанностей по осуществлению правосудия соответствующий суд выплачивает ему за счет средств федерального бюджета компенсационное вознаграждение в размере одной второй части должностного оклада судьи этого суда пропорционально числу дней участия присяжного заседателя в осуществлении правосудия, но не менее среднего заработка присяжного заседателя по месту его основной работы.

За присяжным заседателем на время исполнения им обязанностей по осуществлению правосудия по основному месту работы сохраняются гарантии и компенсации, предусмотренные трудовым законодательством.

Увольнение присяжного заседателя или перевод на другую работу по инициативе работодателя в этот период не допускается.

Препятствуя явке присяжного заседателя в суд, работодатель рискует получить административный штраф согласно статье 17.5 Кодекса Российской Федерации об административных правонарушениях.

Время исполнения присяжным заседателем обязанностей по осуществлению правосудия учитывается при исчислении всех видов трудового стажа.

Администрация города убедительно просит горожан не пренебрегать уведомлениями и своевременно сообщать о невозможности исполнять обязанности присяжного заседателя по причинам, указанным выше.

Если же вы можете исполнять эту почетную миссию и страна выбрала вас — явитесь в суд и вынесите свой вердикт!

О. Пустынникова,
начальник отдела информационного взаимодействия управления информационных технологий администрации города Хабаровска

ПОСТУПАЙ НА СЛУЖБУ ПО КОНТРАКТУ

ВЫПЛАТА ОТ 2 500 000 руб. единовременно

ЗАРПЛАТА ОТ 210 000 руб. ежемесячно

ПРЕМИИ до 1 000 000 руб.

НАСТОЯЩАЯ МУЖСКАЯ РАБОТА

г. Хабаровск, ул. Серышева, 3, тел. +7 (4212) 39-71-93
ул. Аксенова, 28, тел. +7 914 773-51-07

г. Комсомольск-на-Амуре, ул. Севастопольская, 55
тел. +7 (4217) 54-89-28

доброволец27.рф

ОСВОБОЖДЕНИЕ ОТ НАЛОГОВ **БЕСПЛАТНОЕ ПИТАНИЕ ДЕТЯМ В ШКОЛЕ** **БЮДЖЕТНЫЕ МЕСТА ДЛЯ ДЕТЕЙ В ВУЗАХ** **ЦЕЛЕВОЙ ЗАЕМ НА ЖИЛЬЕ**

АРМИЯ РОССИИ
СЛУЖБА ПО КОНТРАКТУ

ПОЛНАЯ ИНФОРМАЦИЯ

СЛУЖБА РОДИНЕ – РАБОТА ДЛЯ НАСТОЯЩИХ МУЖЧИН!

100 000 Р

можно получить, порекомендовав жителю из другого региона поступить на военную службу по контракту в Хабаровском крае *

8 (4212)33-33-23

Телефон колл-центра по г. Хабаровску

*(в случае заключения контракта)

Что нужно сделать:

Пригласите жителя другого региона России или иностранного гражданина заключить в Хабаровском крае контракт о прохождении военной службы в Вооруженных Силах РФ.

За каждого привлеченного человека Вам выплатят единовременное денежное вознаграждение в размере 100 тысяч Р, предоставляемое правительством Хабаровского края в соответствии с постановлением от 29 января 2025 года № 33-пр.

Кто получит выплату:

Тот, кто оказал содействие в заключении на территории края гражданином из другого региона либо иностранным гражданином в период с 1 мая по 30 июня 2025 года контракта о прохождении военной службы в Вооруженных Силах РФ. При обязательном соблюдении установленных условий.

Важно учесть:

- Привлеченный гражданин должен заключить контракт о прохождении военной службы в Вооруженных Силах РФ на пунктах отбора на военную службу по контракту городов Хабаровск и Комсомольск-на-Амуре;
- Привлеченный гражданин должен назвать Ваши фамилию, имя, отчество и дату рождения и обязательно указать эти сведения письменно в своём заявлении о поступлении на военную службу по контракту;
- Выплату нельзя получить дважды за одного и того же человека;
- Если гражданин заключил контракт в период прохождения военной службы по призыву или по мобилизации, то такое вознаграждение не будет выплачиваться.

Как оформить заявку на выплату и получить соответствующие денежные средства

Нужно подать заявление на предоставление единовременного денежного вознаграждения несколькими способами:

- посетив Центр социальной поддержки населения г. Хабаровска лично или отправив почтой заявление и документы по адресу: 680000, г. Хабаровск, ул.Фрунзе, дом 67;
- через портал государственных и муниципальных услуг Хабаровского края uslugi27.ru

К заявлению обязательно нужно приложить в подлинниках или копиях:

- Документ, удостоверяющий личность.
- Информацию о реквизитах счета, открытого в российской кредитной организации, либо платежной карты национальной системы платежных карт, на которые будут перечисляться денежные средства.
- Согласие на обработку персональных данных по утвержденной форме. Копии заверяются в порядке, установленном законодательством Российской Федерации.

Далее региональный Центр социальной поддержки населения г. Хабаровска после подтверждения пунктами отбора на военную службу по контракту того, что привлеченный гражданин заключил контракт о прохождении военной службы в Вооруженных Силах РФ и убыл к месту дальнейшей службы, Вам перечисляются на указанный счет 100 тысяч Р.

ПОДРОБНЕЕ ОБ АКЦИИ

- ТРЕБОВАНИЯ К КАНДИДАТАМ**
- возраст от 18 лет
 - категория здоровья А, Б, В
- 5 ШАГОВ ДЛЯ ПОСТУПЛЕНИЯ**
- сдать документы в пункт отбора или военный комиссариат
 - пройти собеседование с психологом в пункте отбора
 - пройти медицинский осмотр в военном комиссариате
 - заключить контракт в воинской части
 - получить предписание и убыть к месту службы